



**OPTINO Mariusz Cybułka**

os. Wojska Polskiego 6/15

62 - 065 Grodzisk Wlkp.

[www.optino.pl](http://www.optino.pl)

**PROGRAM OCHRONY ŚRODOWISKA  
DLA GMINY WALIM  
NA LATA 2023 - 2026  
Z PERSPEKTYWĄ DO 2031 ROKU**



**DOLNY  
ŚLĄSK**

**GMINA WALIM**

ul. Boczna 9

58 - 320 Walim

[www.walim.pl](http://www.walim.pl)

*Walim, sierpień 2023 r.*



[www.walim.pl](http://www.walim.pl)



*Gmina Walim*  
*Kraina sarnogórskich tajemnic*




**DOLNY  
ŚLĄSK**

[www.walim.pl](http://www.walim.pl)



**ZAMAWIAJACY:**



**GMINA WALIM**

ul. Boczna 9

58 - 320 Walim

[www.walim.pl](http://www.walim.pl)

**WYKONAWCA:**



**OPTINO MARIUSZ CYBUŁKA**

os. Wojska Polskiego 6/15

62 - 065 Grodzisk Wlkp.

[www.optino.pl](http://www.optino.pl)

**Kierownik projektu**

mgr inż. Mariusz Cybułka

**Współpraca**

Pracownicy Urzędu Gminy Walim

*Walim, sierpień 2023 r.*



**SPIS TREŚCI:**

<b>I. WYKAZ SKRÓTÓW STOSOWANYCH W DOKUMENCIE.....</b>	<b>8</b>
<b>II. WSTĘP.....</b>	<b>9</b>
2.1. Podstawa opracowania.....	9
2.2. Przedmiot opracowania.....	9
2.3. Potrzeba i cel opracowania.....	9
2.4. Metodyka opracowania.....	10
<b>III. STRESZCZENIE W JĘZYKU NIESPECJALISTYCZNYM .....</b>	<b>12</b>
<b>IV. CHARAKTERYSTYKA GMINY WALIM.....</b>	<b>15</b>
4.1. Uwarunkowania lokalizacyjne .....	15
4.2. Uwarunkowania klimatyczne .....	19
4.3. Uwarunkowania społeczne .....	21
4.3.1. Użytkowanie terenu .....	21
4.3.2. Struktura procesów demograficznych.....	22
4.4. Uwarunkowania gospodarcze .....	23
4.4.1. Działalność gospodarcza .....	23
4.4.2. Gospodarka rolna.....	24
4.4.3. Przemysł.....	25
4.5. Uwarunkowania komunikacyjne .....	25
4.5.1. Komunikacja drogowa.....	25
4.5.2. Komunikacja kolejowa.....	27
4.5.3. Komunikacja rowerowa .....	27
4.6. Uwarunkowania turystyczne .....	27
<b>V. OCENA STANU ŚRODOWISKA GMINY WALIM .....</b>	<b>29</b>
<b>5.1. Ochrona klimatu i jakości powietrza.....</b>	<b>29</b>
5.1.1. Ocena stanu jakości powietrza .....	29
5.1.2. Emisja zanieczyszczeń na terenie gminy Walim - emisja niska.....	35
5.1.2.1. Ciepłownictwo.....	35
5.1.2.2. Sieć gazowa.....	37
5.1.2.3. Elektroenergetyka .....	39
5.1.3. Emisja zanieczyszczeń na terenie gminy Walim - emisja drogowa .....	40
5.1.4. Metody ograniczania zanieczyszczeń do powietrza .....	41
5.1.4.1. Program Ochrony Powietrza .....	41
5.1.4.2. Uchwała „antysmogowa”.....	43
5.1.4.3. Metody ograniczania emisji zanieczyszczeń do powietrza - podsumowanie.....	49
<b>5.2. Zagrożenia hałasem.....</b>	<b>50</b>
5.2.1. Hałas komunikacyjny .....	50
5.2.1.1. Badania klimatu akustycznego - Główny Inspektorat Ochrony Środowiska .....	51
5.2.1.2. Badania klimatu akustycznego - Dolnośląska Służba Dróg i Kolei we Wrocławiu .....	51
5.2.1.3. Program ochrony środowiska przed hałasem.....	55



5.2.2. Hałas przemysłowy.....	55
5.2.3. Inne źródła hałasu.....	55
<b>5.3. Pola elektromagnetyczne .....</b>	<b>56</b>
<b>5.4. Gospodarowanie wodami.....</b>	<b>58</b>
5.4.1. Wody podziemne .....	58
5.4.1.1. Charakterystyka ogólna.....	58
5.4.1.2. Główne zbiorniki wód podziemnych .....	60
5.4.1.3. Jednolite części wód podziemnych .....	60
5.4.1.4. Monitoring wód podziemnych .....	63
5.4.2. Wody powierzchniowe .....	64
5.4.2.1. Sieć rzeczna.....	64
5.4.3. Jednolite części wód powierzchniowych .....	64
5.4.4. Jakość wód powierzchniowych .....	65
5.4.5. Źródła i tendencje przeobrażeń wód powierzchniowych.....	71
5.4.6. Mała retencja.....	73
<b>5.5. Gospodarka wodno-ściekowa.....</b>	<b>75</b>
5.5.1. Zaopatrzenie w wodę.....	75
5.5.2. Charakterystyka sieci wodociągowej.....	77
5.5.3. Charakterystyka sieci kanalizacji sanitarnej.....	78
5.5.4. Oczyszczalnie ścieków .....	79
5.5.5. Charakterystyka sieci kanalizacji deszczowej.....	80
<b>5.6. Budowa geologiczna .....</b>	<b>81</b>
5.6.1. Geologia .....	81
5.6.2. Rzeźba terenu .....	81
5.6.3. Zasoby kopalin.....	81
<b>5.7. Gleby.....</b>	<b>84</b>
5.7.1. Charakterystyka rozmieszczenia typów gleb.....	84
5.7.2. Degradacja naturalna gleb .....	86
5.7.3. Degradacja chemiczna gleb .....	86
<b>5.8. Gospodarka odpadami i zapobieganie powstawaniu odpadów.....</b>	<b>87</b>
5.8.1. Gospodarka odpadami komunalnymi.....	87
5.8.2. Gospodarka odpadami zawierającymi azbest.....	90
<b>5.9. Zasoby przyrodnicze .....</b>	<b>91</b>
5.9.1. Flora gminy.....	91
5.9.1.1. Lasy.....	93
5.9.1.2. Zieleń urządzona.....	96
5.9.2. Fauna gminy .....	97
5.9.3. Potencjalne przyczyny degradacji szaty roślinnej i przeobrażeń fauny .....	97
5.9.4. Łowiectwo .....	98
<b>5.10. Formy ochrony przyrody .....</b>	<b>99</b>
5.10.1. Obszary Natura 2000 .....	101
5.10.1.1. Obszary Natura 2000 - Ostoja Nietoperzy Gór Sowich .....	102
5.10.2. Obszary Chronionego Krajobrazu.....	103
5.10.2.1. Góry Bardzkie i Sowie.....	103
5.10.3. Rezerваты Przyrody .....	104
5.10.3.1. Góra Choina.....	104
5.10.4. Park Krajobrazowy.....	106
5.10.4.1. Gór Sowich .....	106
5.10.5. Pomniki Przyrody .....	106
5.10.6. Korytarze ekologiczne .....	107



5.10.7. Ochrona gatunkowa.....	109
5.10.8. Zestawienie wielkości zasobów i walorów przyrodniczych.....	109
<b>5.11. Potencjalne zagrożenia na terenie gminy Walim.....</b>	<b>110</b>
5.11.1. Zagrożenia poważnymi awariami.....	110
5.11.2. Zagrożenia powodziowe.....	111
5.11.3. Zagrożenia suszą.....	114
5.11.4. Zagrożenie osiadaniem.....	115
5.11.5. Zagrożenie powstawaniem zapadlisk i osuwisk.....	115
5.11.5. Zagrożenia gatunkami inwazyjnymi.....	115
<b>5.12. Odnawialne źródła energii.....</b>	<b>117</b>
5.12.1. Energia słoneczna.....	117
5.12.2. Energia wiatru.....	119
5.12.3. Energia geotermalna.....	121
5.12.4. Energia wodna.....	122
5.12.5. Energia biomasy.....	123
5.12.6. Energia biogazu.....	123
5.12.7. Podsumowanie.....	124
<b>5.13. Prognoza stanu środowiska do 2031 roku.....</b>	<b>125</b>
<b>VI. ZAGADNIENIA HORYZONTALNE.....</b>	<b>130</b>
<b>6.1. Ochrona różnorodności biologicznej.....</b>	<b>130</b>
<b>6.2. Adaptacja do zmian klimatu.....</b>	<b>131</b>
<b>6.3. Zasady realizacji inwestycji.....</b>	<b>133</b>
<b>6.4. Obszary chronione w procedurze inwestycyjnej np. obszarów Natura 2000.....</b>	<b>134</b>
<b>VII. STRATEGIA DZIAŁAŃ GMINY WALIM DO ROKU 2031.....</b>	<b>137</b>
<b>7.1. Założenia wyjściowe do Programu Ochrony Środowiska.....</b>	<b>137</b>
7.1.1. Założenia i uwarunkowania wynikające z dokumentów szczebla krajowego.....	137
7.1.1.1. Długookresowa Strategia Rozwoju Kraju - Polska 2030. Trzecia fala nowoczesności.....	137
7.1.1.2. Krajowa Strategia Rozwoju Regionalnego 2030 (KSRR).....	138
7.1.1.3. Koncepcja Przestrzennego Zagospodarowania Kraju 2030.....	139
7.1.1.4. Strategia na rzecz Odpowiedzialnego Rozwoju do roku 2020 (z perspektywą do 2030).....	140
7.1.1.5. Polityka Ekologiczna Państwa 2030.....	140
7.1.1.6. Krajowy plan na rzecz energii i klimatu na lata 2021-2030.....	141
7.1.1.7. Polityka Energetyczna Polski do roku 2040.....	142
7.1.2. Założenia i uwarunkowania wynikające z dokumentów szczebla wojewódzkiego.....	142
7.1.2.1. Wojewódzki Program Ochrony Środowiska Województwa Dolnośląskiego na lata 2022-2025 z perspektywą do roku 2029.....	142
7.1.3. Założenia i uwarunkowania wynikające z dokumentów szczebla powiatowego.....	144
7.1.3.1. Program Ochrony Środowiska dla Powiatu Wałbrzyskiego na lata 2022-2026 z perspektywą do 2030.....	144
<b>7.2. Struktura programu ochrony środowiska dla gminy Walim.....</b>	<b>145</b>
<b>7.3. Analiza SWOT.....</b>	<b>145</b>
<b>7.4. Ocena stopnia realizacji założonych celów w Programie Ochrony Środowiska dla Gminy Walim.....</b>	<b>157</b>



---

<b>7.5. Strategia realizacji celów ekologicznych .....</b>	<b>157</b>
<b>7.6. Przyjęte kryteria wyboru zadań priorytetowych .....</b>	<b>158</b>
<b>7.7. Harmonogram realizacji zadań ekologicznych .....</b>	<b>170</b>
<b>VIII. SYSTEM REALIZACJI PROGRAMU OCHRONY ŚRODOWISKA .....</b>	<b>186</b>
<b>8.1. Założenia systemu finansowania inwestycji.....</b>	<b>186</b>
8.1.1. Struktura finansowania.....	186
8.1.2. Źródła finansowania inwestycji w ochronie środowiska.....	186
<b>8.2. Zarządzanie Programem Ochrony Środowiska .....</b>	<b>189</b>
8.2.1. Instrumenty prawne .....	191
8.2.2. Instrumenty finansowe .....	191
8.2.3. Instrumenty polityczne .....	191
8.2.4. Instrumenty społeczne .....	191
8.2.5. Instrumenty strukturalne .....	193
<b>8.3. Monitorowanie programu ochrony środowiska .....</b>	<b>193</b>
8.3.1. Zasady monitoringu .....	193
8.3.1.1. Monitoring środowiska .....	195
8.3.1.2. Monitoring programu .....	195
8.3.1.3. Monitoring odczuć społecznych .....	196
8.3.2. Monitorowanie założonych efektów ekologicznych.....	196
<b>8.4. Działania edukacyjne .....</b>	<b>199</b>
8.4.1. Potrzeba edukacji ekologicznej .....	200
8.4.2. Sposoby prowadzenia akcji edukacyjnej społeczeństwa .....	200
8.4.3. Społeczne kampanie informacyjne.....	200
<b>IX. STRATEGICZNA OCENA ODDZIAŁYWANIA NA ŚRODOWISKO .....</b>	<b>201</b>
<b>X. BIBLIOGRAFIA .....</b>	<b>202</b>
<b>XI. SPIS TABEL.....</b>	<b>205</b>
<b>XII. SPIS RYSUNKÓW.....</b>	<b>206</b>
<b>XIII. SPIS WYKRESÓW.....</b>	<b>208</b>



## I. WYKAZ SKRÓTÓW STOSOWANYCH W DOKUMENCIE

Program Ochrony Środowiska wymusza na wszystkich uczestnikach procesów decyzyjnych i inwestycyjnych zastosowanie jednakowej terminologii dotyczącej całokształtu ochrony środowiska. Poniżej przedstawione zostały znaczenia skrótów użytych w opracowaniu.

- ♦ **CRFOP** - Centralny Rejestr Form Ochrony Przyrody
- ♦ **EEA** - Europejska Agencja Środowiska
- ♦ **GDDKiA** - Generalna Dyrekcja Dróg Krajowych i Autostrad
- ♦ **GDOŚ** - Generalna Dyrekcja Ochrony Środowiska
- ♦ **GIOŚ** - Generalny Inspektorat Ochrony Środowiska
- ♦ **GUS BDL** - Główny Urząd Statystyczny - Bank Danych Lokalnych
- ♦ **GZWP** - Główne Zbiorniki Wód Podziemnych
- ♦ **IOŚ** - Inspekcja Ochrony Środowiska
- ♦ **JCWP** - Jednolite części wód powierzchniowych
- ♦ **JCWPd** - Jednolite części wód podziemnych
- ♦ **JST** - Jednostka Samorządu Terytorialnego
- ♦ **KOBiZE** - Krajowy Ośrodek Bilansowania i Zarządzania Emisjami,
- ♦ **KPOŚK** - Krajowy Program Oczyszczania Ścieków Komunalnych
- ♦ **LP** - Lasy Państwowe
- ♦ **GMINA** - Gmina Walim
- ♦ **MŚ** - Ministerstwo Środowiska
- ♦ **MPZP** - Miejscowy Plan Zagospodarowania Przestrzennego
- ♦ **NFOŚiGW** - Narodowy Fundusz Ochrony Środowiska i Gospodarki Wodnej
- ♦ **NPRGN** - Narodowy Program Rozwoju Gospodarki Niskoemisyjnej
- ♦ **OSO** - Obszary specjalnej ochrony ptaków
- ♦ **OZE** - Odnawialne Źródła Energii
- ♦ **PEM** - Promieniowanie elektromagnetyczne
- ♦ **PEP** - Polityka Ekologiczna Państwa 2030
- ♦ **PGN** - Plan Gospodarki Niskoemisyjnej
- ♦ **PGO** - Plan Gospodarki Odpadami
- ♦ **PGWWP** - Państwowe Gospodarstwo Wodne Wody Polskie
- ♦ **PIG - PIB** - Państwowy Instytut Geologiczny - Państwowy Instytut Badawczy
- ♦ **PMŚ** - Państwowy Monitoring Środowiska
- ♦ **PONE** - Program Ograniczenia Niskiej Emisji
- ♦ **POP** - Program Ochrony Powietrza
- ♦ **POŚ** - Program Ochrony Środowiska
- ♦ **PSZOK** - Punkt selektywnego zbierania odpadów komunalnych
- ♦ **PWIS** - Państwowy Wojewódzki Inspektor Sanitarny
- ♦ **RDLP** - Regionalna Dyrekcja Lasów Państwowych
- ♦ **RDOŚ** - Regionalna Dyrekcja Ochrony Środowiska
- ♦ **RDW** - Ramowa Dyrektywa Wodna
- ♦ **RWMŚ** - Regionalny Wydział Monitoringu Środowiska
- ♦ **RZGW** - Regionalny Zarząd Gospodarki Wodnej
- ♦ **SOO** - Specjalne obszary ochrony siedlisk
- ♦ **SUW** - Stacja Uzdatniania Wody
- ♦ **UE** - Unia Europejska
- ♦ **UMWWM** - Urząd Marszałkowski Województwa Warmińsko - Mazurskiego
- ♦ **WFOŚiGW** - Wojewódzki Fundusz Ochrony Środowiska i Gospodarki Wodnej
- ♦ **WIOŚ** - Wojewódzki Inspektorat Ochrony Środowiska
- ♦ **WPF** - Wieloletnia Prognoza Finansowa
- ♦ **WPGO** - Wojewódzki Plan Gospodarki Odpadami
- ♦ **WSSE** - Wojewódzka Stacja Sanitarno - Epidemiologiczna
- ♦ **ZDP** - Zarząd Dróg Powiatowych
- ♦ **ZDW** - Zarząd Dróg Wojewódzkich
- ♦ **ZDR** - Zakłady o dużym ryzyku wystąpienia poważnej awarii
- ♦ **ZZR** - Zakłady o zwiększonym ryzyku wystąpienia poważnej awarii





## II. WSTĘP

### 2.1. Podstawa opracowania

Obowiązek wykonania Programu Ochrony Środowiska wynika z ustawy z dnia 27 kwietnia 2001 r. Prawo ochrony środowiska (Dz. U. 2022 r. poz. 2556 ze zm.). Zgodnie z zapisami ustawy, **polityka ochrony środowiska** - czyli zespół działań mających na celu stworzenie warunków niezbędnych do realizacji ochrony środowiska, zgodnie z zasadą zrównoważonego rozwoju - prowadzona jest m.in. za pomocą wojewódzkich, powiatowych i gminnych programów ochrony środowiska.

### 2.2. Przedmiot opracowania

Przedmiotem opracowania jest „Program Ochrony Środowiska dla Gminy Walim na lata 2023 - 2026 z perspektywą do 2031 roku”. Niniejszy dokument prezentuje aktualne problemy związane z ochroną oraz kształtowaniem środowiska przyrodniczego na terenie gminy.

Przedmiotowy dokument wskazuje również tzw. „punkty zapalne” w środowisku, wywołane nie zrównoważonym rozwojem gospodarczym, jak i przedstawia konkretne propozycje działań zmierzających do stopniowej likwidacji zagrożeń. Hierarchiczne uporządkowanie celów pod kątem ich ważności decyduje przede wszystkim o podziale przyszłego budżetu oraz spodziewanych środków pomocowych przeznaczonych na ochronę środowiska prowadzoną na terenie gminy Walim.

Obok wymienionych wyżej funkcji Program Ochrony Środowiska spełnia również funkcje promocyjne i informacyjne. Dokument informuje o stanie środowiska oraz o podejmowanych działaniach zmierzających do jego poprawy. Program oprócz promocji walorów przyrodniczych ma za zadanie promować także gminę Walim, której elementem strategii rozwoju jest ochrona środowiska.

### 2.3. Potrzeba i cel opracowania

Zgodnie z zapisami „Wytycznych do opracowania wojewódzkich, powiatowych i gminnych programów ochrony środowiska” wydanymi przez Ministerstwo Środowiska we wrześniu 2015 roku:

*„Podstawowym celem sporządzenia i uchwalenia POŚ jest realizacja przez jednostki samorządu terytorialnego polityki ochrony środowiska zbieżnej z założeniami najważniejszych dokumentów strategicznych i programowych. POŚ powinny stanowić podstawę funkcjonowania systemu zarządzania środowiskiem spajającą wszystkie działania i dokumenty dotyczące ochrony środowiska i przyrody na szczeblu danej JST”.*

Ochrona środowiska przyrodniczego jest jedną z głównych dróg do osiągnięcia zrównoważonego rozwoju, czyli osiągnięcia ładu ekologicznego, społecznego, ekonomicznego, gospodarczego oraz przestrzennego. Wszystkie wymienione zasady zrównoważonego rozwoju oraz ochrony środowiska zostały uwzględnione w niniejszym opracowaniu. Zasady te są zależne od specyfiki oraz od rzeczywistych potrzeb danej jednostki samorządu terytorialnego.

Do najistotniejszych celów i kierunków działań w zakresie rozwoju społeczno - gospodarczego i ochrony środowiska wytyczonych dla gminy Walim należą:

- ♦ **ochrona powietrza, ochrona przed hałasem** - zapewnienie wysokiej jakości powietrza, redukcja emisji gazów i pyłów, zminimalizowanie uciążliwego hałasu,
- ♦ **ochrona wód** - zapewnienie odpowiedniej jakości użytkowej wód, racjonalizacja zużycia wody, właściwa gospodarka wodno-ściekowa,
- ♦ **ochrona gleb i powierzchni ziemi** - zapewnienie odpowiedniej jakości użytkowej gleb, ochrona przed degradacją,



- ♦ **racjonalne użytkowanie zasobów naturalnych** - zmniejszenie zużycia energii, surowców i materiałów, wzrost udziału wykorzystywanych zasobów odnawialnych, ochrona zasobów kopalin,
- ♦ **ochrona zasobów przyrodniczych** - zachowanie zasobów przyrodniczych z uwzględnieniem ich różnorodności oraz rozwój zasobów leśnych, racjonalna eksploatacja lasów,
- ♦ **doskonalenie i racjonalizowanie systemu gospodarki odpadami** - zmniejszenie ilości wytwarzanych odpadów, zwiększenie poziomów odzysku,
- ♦ **rozwijanie współpracy z gminami** - wspólne działania na rzecz ochrony środowiska,
- ♦ **prowadzenie skutecznej akcji edukacyjnej** - działania zmierzające do pogłębienia świadomości ekologicznej mieszkańców.

Program Ochrony Środowiska dla Gminy Walim jest dokumentem kształtującym długofalową politykę ochrony środowiska. Przedstawione w nim zagadnienia ujęte zostały w sposób kompleksowy, z wyznaczeniem celów strategicznych, krótko i długoterminowych, a także przyjęciem zadań z zakresu wszystkich sektorów ochrony środowiska określonych w dokumentach strategicznych wyższego szczebla. Wypełnienie zawartych celów i zadań przyczyni się do poprawy środowiska naturalnego i poziomu życia mieszkańców.

**Realizacja zdefiniowanych ekologicznych celów strategicznych w powiązaniu z programem edukacji ekologicznej społeczeństwa powinna zapewnić rozwój zgodny z zasadami zrównoważonego rozwoju.**

#### **2.4. Metodyka opracowania**

Program Ochrony Środowiska dla Gminy Walim opracowany został zgodnie z obowiązującymi przepisami prawa, a także „Wytocznymi do opracowania wojewódzkich, powiatowych i gminnych programów ochrony środowiska” wydanymi przez Ministerstwo Środowiska we wrześniu 2015 r.

Dokument oparty został o postanowienia dokumentów strategicznych wyższego szczebla oraz o postanowienia wynikające z innych dokumentów planistycznych - opracowań lokalnych, z uwzględnieniem wymogów wynikających z obowiązujących przepisów prawa.

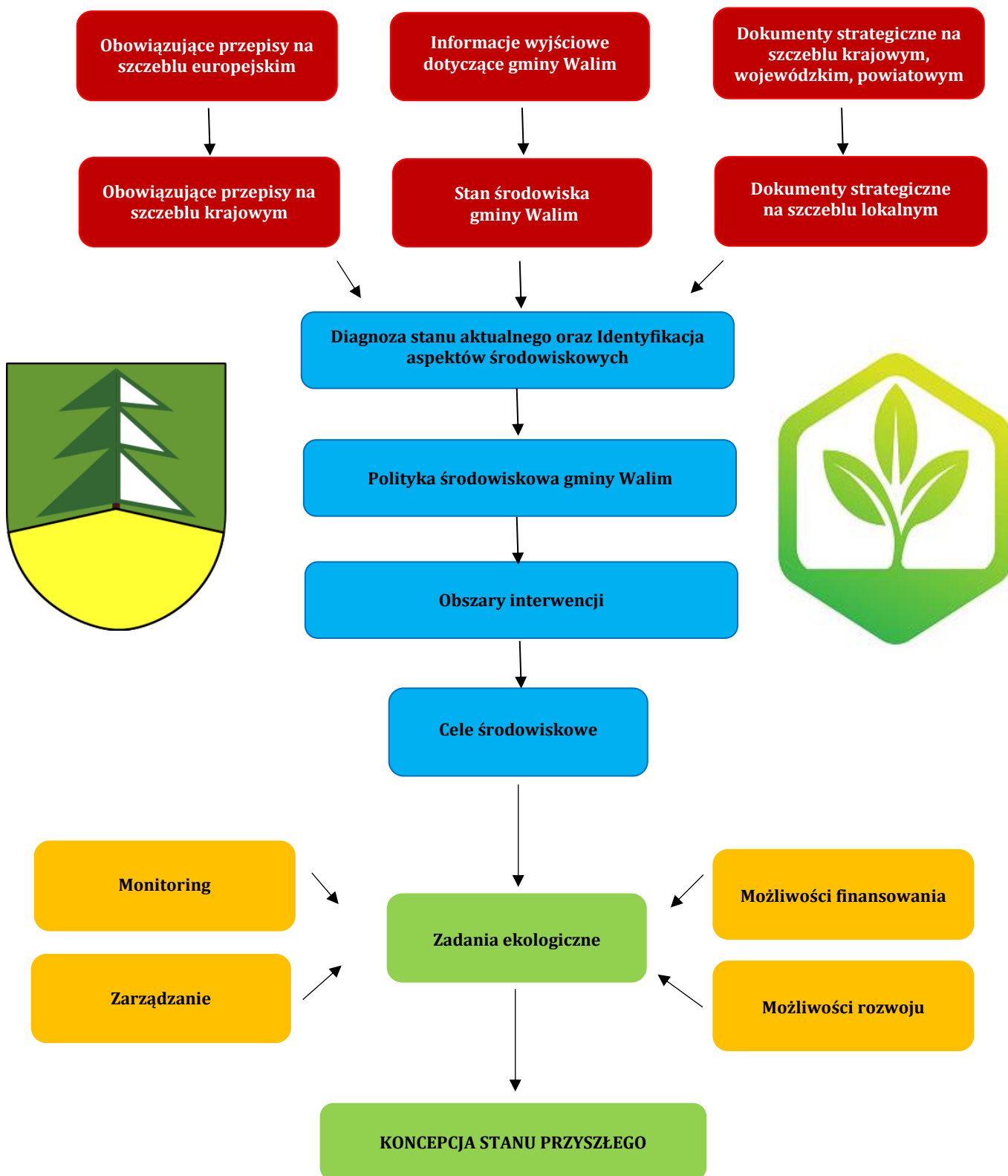
Natomiast diagnoza stanu środowiska naturalnego gminy sporządzona została głównie na podstawie opracowań Głównego Inspektoratu Ochrony Środowiska - Regionalnego Wydziału Monitoringu Środowiska we Wrocławiu, danych Głównego Urzędu Statystycznego, a także informacji zawartych na stronach internetowych instytucji publicznych, działających w obszarze ochrony środowiska na danym obszarze.

Całość opracowania została oparta o bieżące konsultacje z wyznaczonymi przedstawicielami Urzędu Gminy Walim. Do sporządzenia niezbędne były również konsultacje z jednostkami i organizacjami, których działalność na terenie gminy związana jest w sposób bezpośredni i pośredni z ochroną środowiska, kształtowaniem środowiska, rozwojem infrastrukturalnym i edukacją ekologiczną.

Na poniższym rysunku przedstawiono ogólny schemat konstruowania „Programu Ochrony Środowiska dla Gminy Walim na lata 2023 - 2026 z perspektywą do 2031 roku”.



Rysunek nr 1. Schemat tworzenia Programu Ochrony Środowiska dla Gminy Walim



Źródło: Analiza własna



### III. STRESZCZENIE W JĘZYKU NIESPECJALISTYCZNYM

„Program Ochrony Środowiska dla Gminy Walim na lata 2023 - 2026 z perspektywą do 2031 roku” został wykonany zgodnie z ustawowymi wymogami - ustawą Prawo ochrony środowiska - art. 17. Przy tworzeniu dokumentu kierowano się także wskazaniem Ministerstwa Środowiska w tym zakresie - *Wytycznymi do opracowania wojewódzkich, powiatowych i gminnych programów ochrony środowiska* - Warszawa, wrzesień 2015r. Zgodnie z zapisami „Wytycznych...:

*„Podstawowym celem sporządzenia i uchwalenia POŚ jest realizacja przez jednostki samorządu terytorialnego polityki ochrony środowiska zbieżnej z założeniami najważniejszych dokumentów strategicznych i programowych. POŚ powinny stanowić podstawę funkcjonowania systemu zarządzania środowiskiem spajającą wszystkie działania i dokumenty dotyczące ochrony środowiska i przyrody na szczeblu danej JST”.*

Polityka środowiskowa gminy Walim ukierunkowana jest przede wszystkim na zagadnienia dotyczące:

- ♦ **ochrony powietrza, ochrony przed hałasem** - zapewnienie wysokiej jakości powietrza, redukcja emisji gazów i pyłów, zminimalizowanie uciążliwego hałasu,
- ♦ **ochrony wód** - zapewnienie odpowiedniej jakości użytkowej wód, racjonalizacja zużycia wody, właściwa gospodarka wodno - ściekowa,
- ♦ **ochrony gleb i powierzchni ziemi** - zapewnienie odpowiedniej jakości użytkowej gleb, ochrona przed degradacją,
- ♦ **racjonalnego użytkowania zasobów naturalnych** - zmniejszenie zużycia energii, surowców i materiałów, wzrost udziału wykorzystywanych zasobów odnawialnych, ochrona zasobów kopalin,
- ♦ **ochrony zasobów przyrodniczych** - zachowanie zasobów przyrodniczych z uwzględnieniem ich różnorodności, oraz rozwój zasobów leśnych, racjonalna eksploatacja lasów,
- ♦ **doskonalenia i racjonalizowania systemu gospodarki odpadami** - zmniejszenie ilości wytwarzanych odpadów, zwiększenie poziomów odzysku,
- ♦ **rozwijania współpracy z gminami** - wspólne działania na rzecz ochrony środowiska,
- ♦ **prowadzenia skutecznej akcji edukacyjnej** - działania zmierzające do pogłębienia świadomości ekologicznej mieszkańców.

Uwzględniając stan poszczególnych elementów środowiska zaproponowano działania zmierzające do poprawy istniejących warunków. Dokument określa główne problemy środowiskowe gminy Walim w postaci głównych obszarów interwencji i przypisanych do nich celów operacyjnych, jakie należy podjąć w zakresie ochrony środowiska. Wyznaczone cele operacyjne stanowią podstawę dla realizacji konkretnych działań na przestrzeni kilku najbliższych lat. Działania te zostały wyznaczone na podstawie analizy stanu środowiska przyrodniczego, przewidywanych kierunków rozwoju oraz informacji w zakresie planowanych inwestycji. Do konkretnego działania przedstawionego w planie operacyjnym wskazano również podmiot odpowiedzialny za jego realizację.

Harmonogram prowadzenia działań zawiera zadania krótko i długookresowe oraz mechanizmy finansowo - ekonomiczne. Dodatkowo w Programie określono również zasady zarządzania oraz sposoby monitoringu jego realizacji. Ponadto dokonano również oceny efektywności dostępnych narzędzi służących zarządzaniu środowiskiem. W harmonogramach realizacyjnych Programu zestawiono cele i zadania ekologiczne gminy Walim w odniesieniu do konkretnych elementów środowiska.



W przedmiotowym Programie Ochrony Środowiska wyznaczono następujące obszary interwencji:

- ♦ **Obszar I** - Ochrona klimatu i jakości powietrza,
- ♦ **Obszar II** - Zagrożenia hałasem,
- ♦ **Obszar III** - Pola elektromagnetyczne,
- ♦ **Obszar IV** - Gospodarowanie wodami,
- ♦ **Obszar V** - Gospodarka wodno-ściekowa,
- ♦ **Obszar VI** - Gleby oraz zasoby geologiczne,
- ♦ **Obszar VII** - Gospodarka odpadami i zapobieganie powstawaniu odpadów,
- ♦ **Obszar VIII** - Zasoby przyrodnicze,
- ♦ **Obszar IX** - Zagrożenia poważnymi awariami,
- ♦ **Obszar X** - Edukacja ekologiczna. <sup>1)</sup>

Proces zarządzania środowiskiem spoczywa na władzach lokalnych. Mając na uwadze spójność koordynacji działań pomiędzy poszczególnymi szczeblami władz samorządowych i rządowych, a także współpracę z pozostałymi partnerami, zarządzanie środowiskiem przy pomocy Programu Ochrony Środowiska wymagać będzie ustalenia roli i zakresu działania poszczególnych podmiotów zaangażowanych w jego realizację, struktury organizacji oraz systemu monitoringu.

Władze gminy pełnią w odniesieniu do Programu kilka funkcji. Jedną z ważniejszych jest *funkcja regulacyjna*, na którą składają się akty prawa miejscowego - uchwały oraz decyzje administracyjne związane odpowiednio z określonymi obszarami zagadnień środowiskowych. Władze pełnią również *funkcje wykonawcze* (zadania wynikające z ustaw) i kontrolne.

Realizacja zadań wytyczonych w Programie Ochrony Środowiska wiąże się z wysokimi nakładami inwestycyjnymi. Większość instytucji, które udzielają dotacji lub korzystnie oprocentowanych kredytów na inwestycje w dziedzinie ochrony środowiska wymaga, żeby inwestycja osiągnęła odpowiednio duży efekt ekologiczny i objęła swym zasięgiem możliwie największą liczbę mieszkańców aglomeracji, gminy lub związku gmin. Wdrażanie Programu będzie możliwe dzięki stworzeniu sprawnego systemu finansowania ochrony środowiska. Środki na finansowanie zadań związanych z ochroną środowiska pochodzić mogą z następujących źródeł:

- ♦ środki własne gminy Walim,
- ♦ Wojewódzki i Narodowy Funduszu Ochrony Środowiska i Gospodarki Wodnej,
- ♦ fundusze strukturalne i celowe,
- ♦ kredyty bankowe na preferencyjnych warunkach (np. Bank Ochrony Środowiska),
- ♦ pozyskanie inwestora strategicznego, może nim być także inwestor zagraniczny.

Warunkiem realizacji Programu Ochrony Środowiska jest ustalenie systemu zarządzania tym dokumentem. Zarządzanie Programem odbywa się z uwzględnieniem zasad zrównoważonego rozwoju, w oparciu o instrumenty zarządzania zgodne z kompetencjami i obowiązkami podmiotów zarządzających. Stanowi on narzędzie koordynacji działań podejmowanych w sferze ochrony środowiska przez służby administracji publicznej, instytucje i przedsiębiorstwa, **a przede wszystkim przez mieszkańców gminy Walim.**

W procesie wdrażania Programu ważna jest kontrola przebiegu tego procesu oraz ocena stopnia realizacji zadań w nim wyznaczonych, z punktu widzenia osiągnięcia założonych celów. Z tego względu ważne jest wyznaczenie systemu monitorowania, na podstawie którego będzie możliwe dokonanie oceny procesu wdrażania, jak i również będą mogły być dokonane ewentualne modyfikacje Programu.

<sup>1)</sup> Obszar interwencji X - Edukacja ekologiczna nie znajduje odzwierciedlenia w „Wytycznych do opracowania wojewódzkich, powiatowych i gminnych programów ochrony środowiska”, niemniej jednak stanowi on podstawę do realizacji wszystkich zamierzeń inwestycyjnych przedstawionych w niniejszym opracowaniu.



Monitoring powinien być sprawowany w następujących zakresach:

- ◆ monitoring środowiska,
- ◆ monitoring programu,
- ◆ monitoring odczuć społecznych.

System kontroli środowiska jest narzędziem wspomagającym prawne, finansowe i społeczne instrumenty zarządzania środowiskiem. Dostarcza informacji o efektach wszystkich działań na rzecz ochrony środowiska i może być traktowany jako podstawa do oceny całej polityki ochrony środowiska. Jest jednym z najważniejszych kryteriów, na podstawie których tworzona jest nowa polityka środowiskowa.

Najważniejszym wskaźnikiem jest monitorowanie realizacji poszczególnych zadań. Urząd Gminy Walim będzie ocenił, co dwa lata, stopień wdrożenia Programu, natomiast na bieżąco będzie kontrolował postęp w zakresie wykonania przedsięwzięć zdefiniowanych w dokumencie. W 2025 roku nastąpi ocena postępów realizacji przedsięwzięć przewidzianych do realizacji w latach 2023 - 2024. Wyniki oceny będą stanowiły wkład dla listy przedsięwzięć, obejmujących okres 2025 - 2031. Ten cykl będzie się powtarzał co każde dwa lata, zapewniając tym samym ciągły nadzór nad wykonaniem Programu.

W przypadku nie osiągnięcia zaplanowanych zamierzeń należy dokonać analizy sytuacji i poznać jej przyczyny. Powodem mogą być np. brak czasu, środków finansowych, zasobów ludzkich lub też zmiana kolejności przewidzianych w programie zadań priorytetowych. W cyklach będzie oceniany stopień realizacji celów ekologicznych. Ocena ta będzie bazą do ewentualnej korekty celów i strategii ich realizacji. Taka procedura pozwoli na spełnienie wymagań zapisanych w ustawie Prawo ochrony środowiska, dotyczących okresu, na jaki jest przyjmowany program ochrony środowiska i systemu raportowania o stanie realizacji programu ochrony środowiska:

- ◆ ocena postępów we wdrażaniu Programu, w tym przygotowanie raportu - co dwa lata,
- ◆ ewentualna aktualizacja listy przedsięwzięć - co dwa lata,
- ◆ ewentualna aktualizacja polityki ochrony środowiska, tj. celów ekologicznych i kierunków działań.

W ocenie postępu wdrażania Programu Ochrony Środowiska oraz jego faktycznego wpływu na środowisko pomocna jest analiza i monitorowanie założonych efektów ekologicznych. Powinny być one realizowane przy pomocy wskaźników (mierników) stanu środowiska i zmian presji na środowisko, a także na wskaźnikach świadomości społecznej.

W przedmiotowym dokumencie dokonano szczegółowej charakterystyki zasobów i składników środowiska przyrodniczego gminy Walim. Na podstawie analizy scharakteryzowanych elementów sporządzono ocenę zagrożeń i tendencji przeobrażeń środowiska przyrodniczego. Wskazano również źródła i przyczyny zachodzących przeobrażeń.



## IV. CHARAKTERYSTYKA GMINY WALIM

### 4.1. Uwarunkowania lokalizacyjne

**Gmina Walim** - gmina wiejska, położona w południowej części województwa dolnośląskiego w powiecie wałbrzyskim. Powierzchnia gminy wynosi 79,14 km<sup>2</sup>, gdzie przeważającą część - ponad 94% - zajmują użytki rolne oraz grunty leśne. Stan ludności gminy na dzień 31 grudnia 2022 r. wyniósł 5.337 stałych oraz tymczasowych mieszkańców. Gęstość zaludnienia wynosi 67 osób/km<sup>2</sup>. Gmina graniczy z Wałbrzychem oraz z gminami Głuszycza, Jedlina-Zdrój, Nowa Ruda, Pieszycze i Świdnica.

W skład gminy wchodzi 9 sołectw: Walim (siedziba gminy), Dziećmorowice (z integralnymi częściami wsi: Stary i Nowy Julianów), Glinno, Jugowice, Michałkowa, Niedźwiedzica, Olszyniec (z integralną częścią wsi Podlesie), Rzecza, Zagórze Śląskie.

Położenie gminy w sąsiedztwie dużego zespołu miejskiego ma zasadniczy wpływ na funkcjonowanie systemu społeczno - gospodarczego. Wałbrzych jako regionalny ośrodek usługowo - przemysłowy oddziałuje na podstawowe funkcje gminy: usługi ponadpodstawowe i usługi o charakterze regionalnym (nauka, kultura, zdrowie, oświata), rynek pracy, powiązania produkcyjne i handlowe oraz powiązania komunikacyjne. Występują również ścisłe związki z sąsiednimi gminami w zakresie infrastruktury technicznej (przebieg przez obszar gminy sieci magistralnych).

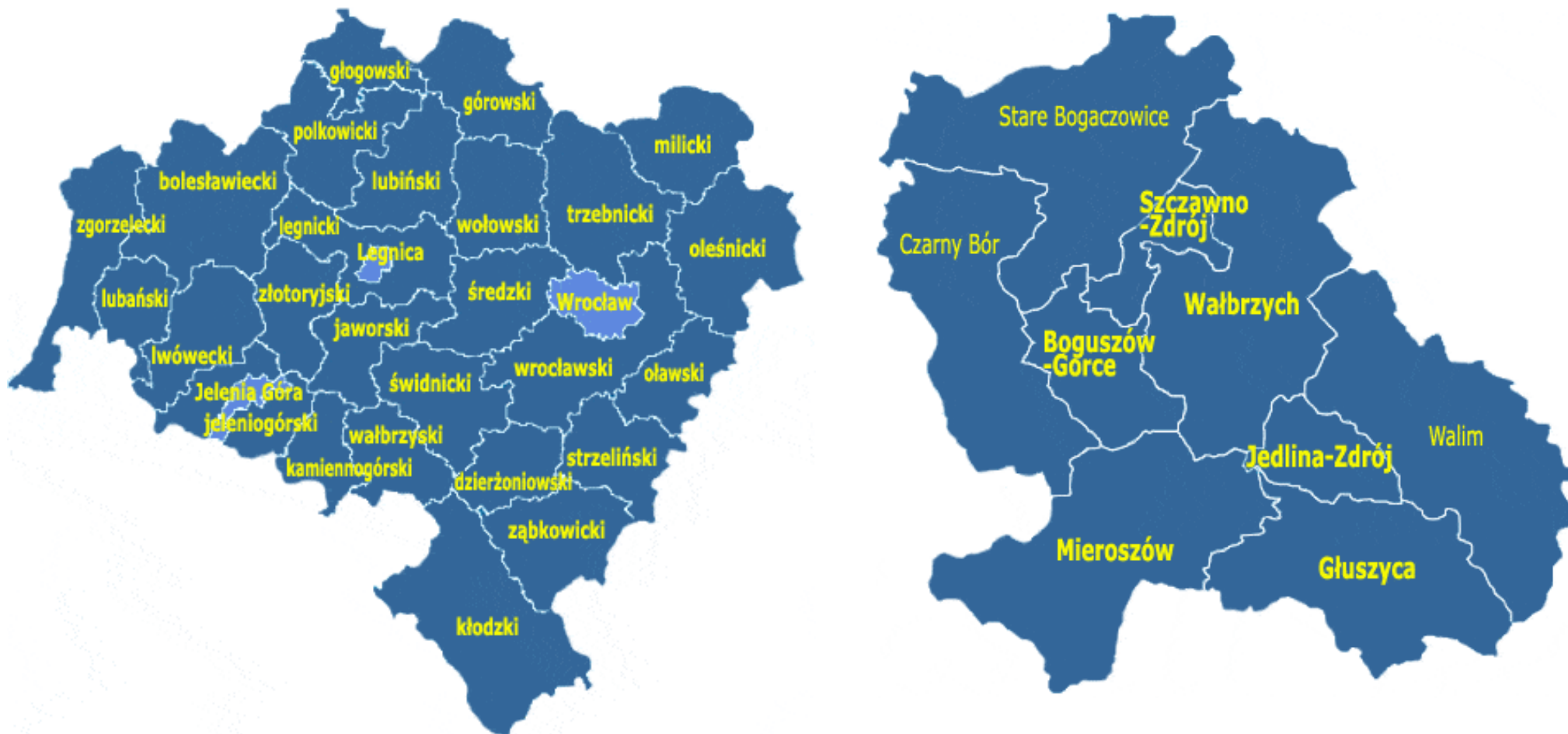
Obszar Gminy Walim, mimo stosunkowo niedużej powierzchni, cechuje się bardzo urozmaiconą rzeźbą terenu i dużym zróżnicowaniem wysokości. Najwyższy punkt na terenie gminy, poniżej wierzchołka Wielkiej Sowy, znajduje się na wysokości około 975m n.p.m., zbliżoną wysokość osiąga także kulminacja Małej Sowy (972m). Najniżej znajduje się dno doliny Bystrzycy poniżej zapory wodnej Jeziora Bystrzyckiego, położone na wysokości około 310m n.p.m. Wysokości względne we wschodniej, najwyższej części gminy dochodzą do 400m, w części zachodniej są dużo niższe, do 200m. Na terenie gminy Walim występują również liczne formy ochrony przyrody:

- ♦ **Obszary Natura 2000:**
  - ✓ Ostoja Nietoperzy Gór Sowich.
- ♦ **Obszary Chronionego Krajobrazu:**
  - ✓ Góry Bardzkie i Sowie.
- ♦ **Rezerwaty Przyrody:**
  - ✓ Góra Choina.
- ♦ **Park Krajobrazowy:**
  - ✓ Gór Sowich.
- ♦ **Pomniki przyrody:**
  - ✓ Jednoobiektowy: skałka - „Sępik”,
  - ✓ Jednoobiektowy: skałka - „Babi Kamień”,
  - ✓ Jednoobiektowy: Lipa drobnolistna - *Tilia cordata*,
  - ✓ Jednoobiektowy: Lipa drobnolistna - *Tilia cordata*.
- ♦ **oraz korytarz ekologiczny:**
  - ✓ Góry Złote - Góry Sowie.

Lokalizację analizowanej jednostki samorządowej na tle województwa dolnośląskiego oraz powiatu wałbrzyskiego przedstawiono na poniższych rysunkach.



Rysunek nr 2. Lokalizacja gminy Walim na tle województwa oraz powiatu

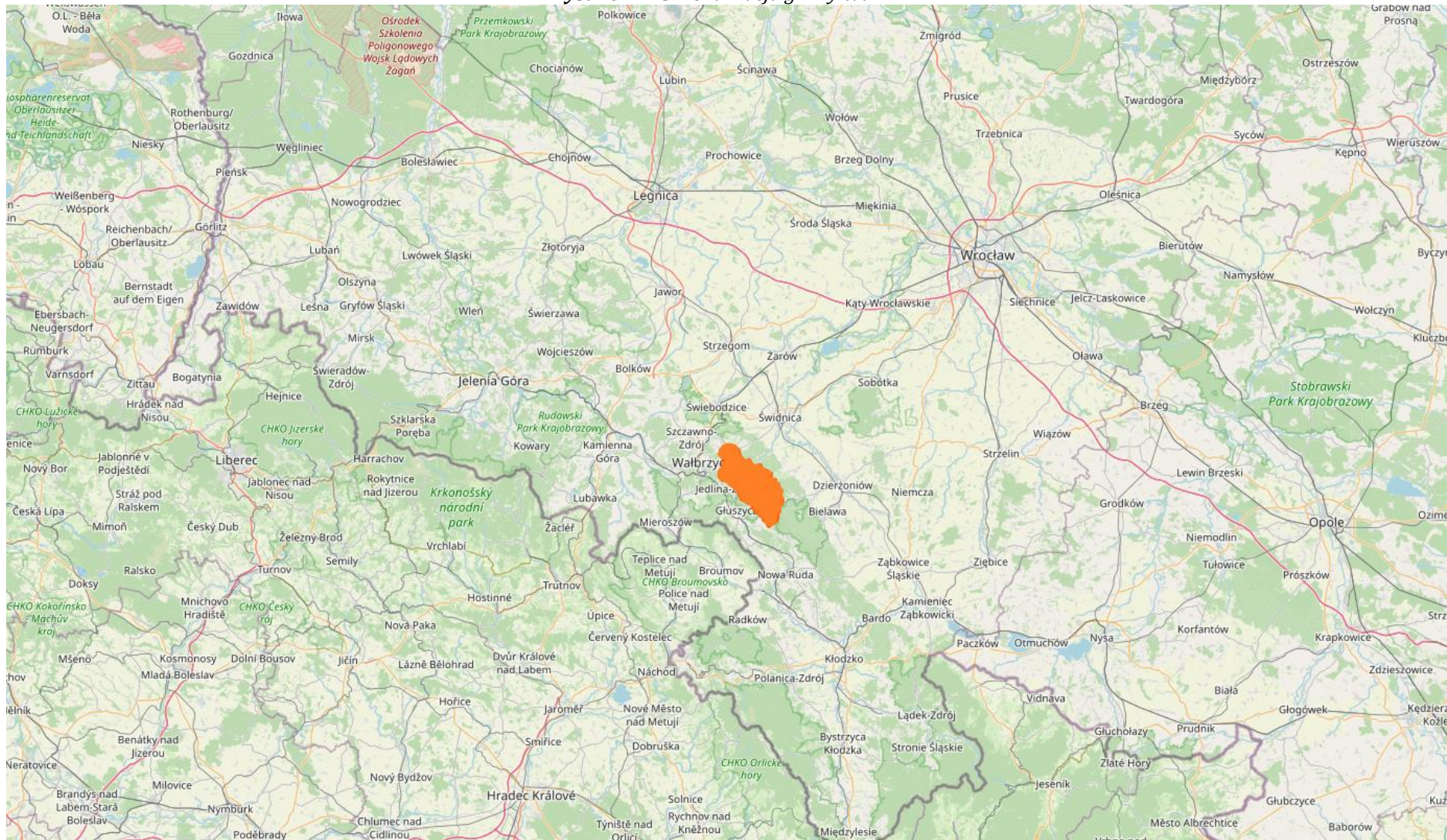


Źródło: [www.gminy.pl](http://www.gminy.pl)





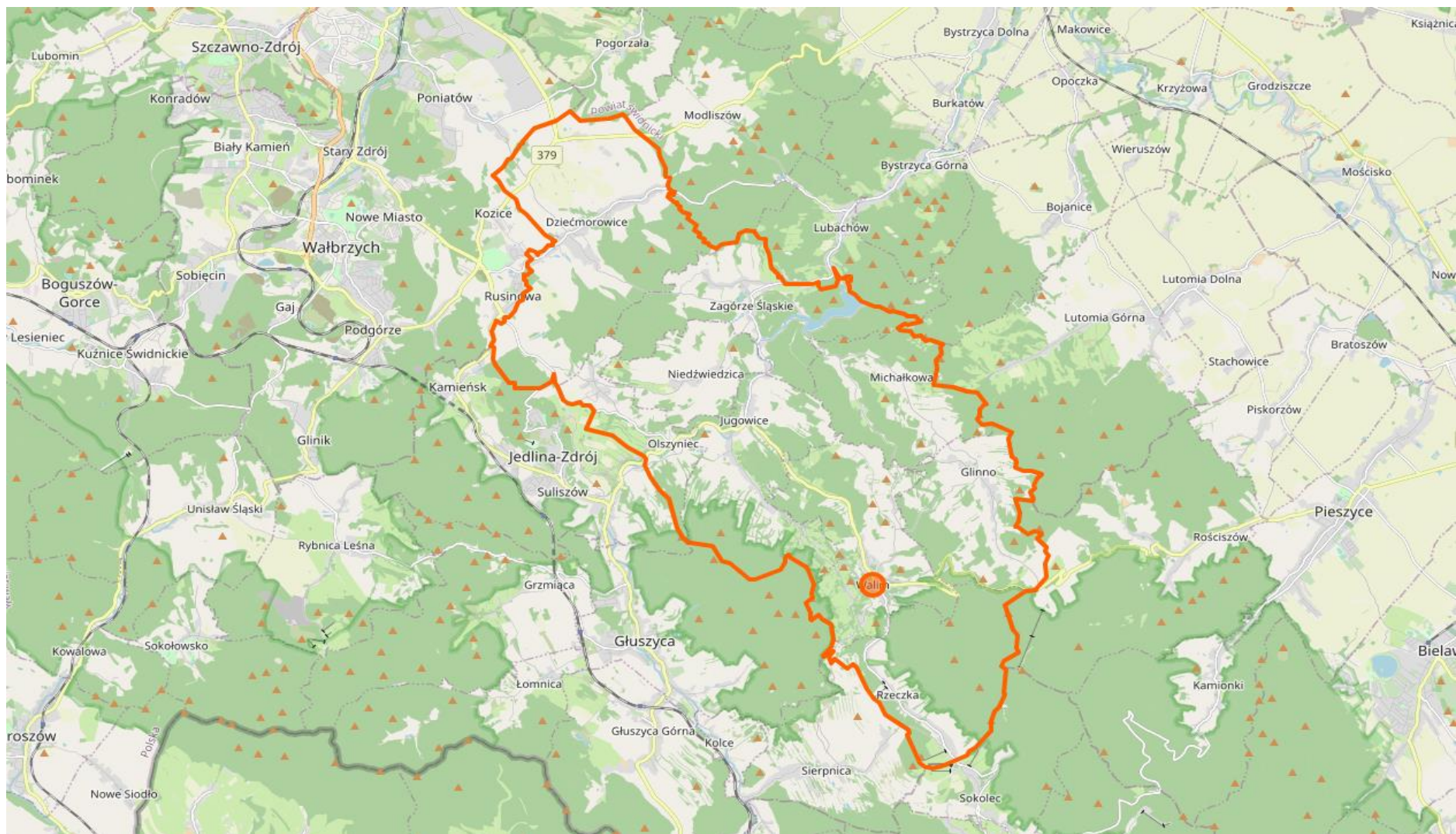
Rysunek nr 3. Lokalizacja gminy Walim



Źródło: [www.openstreetmap.org](http://www.openstreetmap.org)



Rysunek nr 4. Lokalizacja gminy Walim



Źródło: [www.openstreetmap.org](http://www.openstreetmap.org)



W gminie Walim występuje ukształtowana sieć osadnicza, typowa dla obszaru Sudetów. Jest to przeważnie luźna zabudowa, posiadająca zachowany średniowieczny układ o charakterze wsi łańcuchowych, najczęściej zlokalizowana wzdłuż cieków wodnych. W skład zabudowy wiejskiej wchodzi zabudowa: zagrodowa, mieszkaniowa i mieszkaniowo- rekreacyjna, ponadto usługowa oraz w niewielkim zakresie przemysłowo-składowa. Współczesna zabudowa z reguły jest zabudową mieszkaniową jednorodzinną oraz rekreacyjną, realizowaną w granicach jednostek osadniczych, a także poza nimi, tworząc jednak funkcjonalną całość.

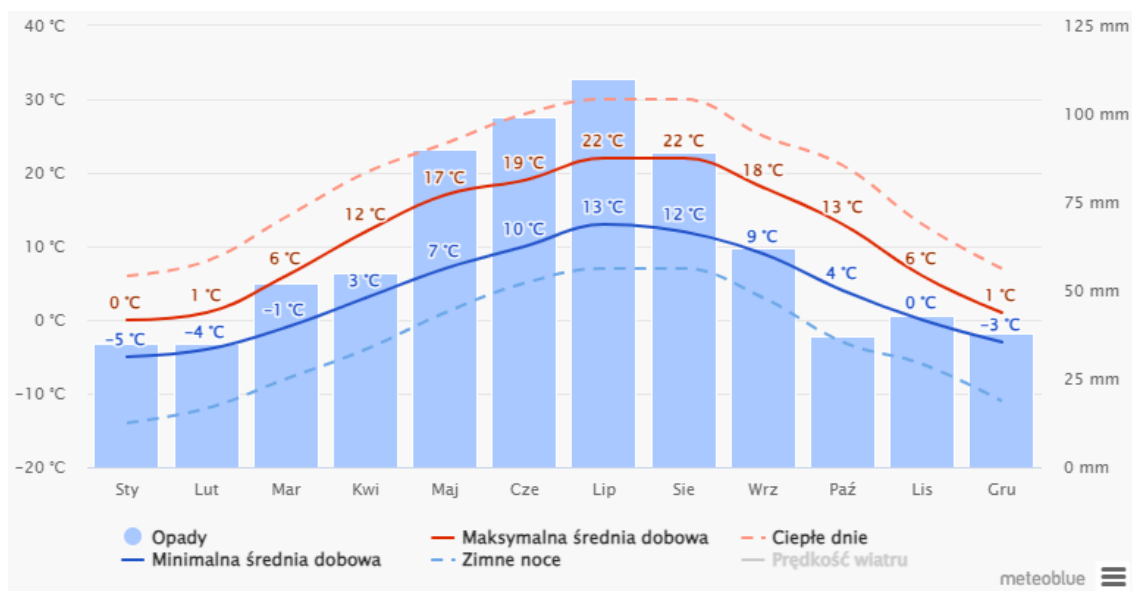
Na obszarze wsi Walim występuje również zwarta zabudowa o charakterze miejskim, szczególnie w centrum wsi. Zmiany charakteru produkcji rolnej spowodowały, że część obiektów gospodarczych (np. stodoły, budynki inwentarskie) przestały pełnić swoją pierwotną funkcję. Obiekty te częściowo adaptowane są na inne cele np. mieszkaniowe, produkcyjne, usługowe, a część z nich jest nieużytkowana. Specyfika gminy Walim, wynikająca z jej położenia w obszarze o dużych walorach krajobrazowych i kulturowych, spowodowały, że poszczególne wsie tworzą kompleksy objęte ochroną.<sup>2)</sup>

#### 4.2. Uwarunkowania klimatyczne

Warunki klimatyczne na terenie gminy są bardzo zróżnicowane. Wynika to głównie z dużych różnic wysokości bezwzględnej. Najkorzystniejsze warunki występują w piętrze do 500 m n.p.m. Średnia roczna temperatura powietrza wynosi tu około 7°C, natomiast w piętrze górskim maleje o około 0,5-1°C na każde 100 m wzniesienia. Najcieplejszym miesiącem jest lipiec, a najzimniejszym styczeń. Najwięcej opadów występuje w czerwcu i lipcu, natomiast najmniej - w grudniu.

Łączna średnia suma opadów atmosferycznych, zmierzonych na posterunku opadowym w Walimiu, wynosi 856 mm. Na obszarze gminy przeważają wiatry południowo-zachodnie, a ich największe nasilenie występuje jesienią. Długość okresu wegetacji jest zróżnicowana - w dolinach i obniżeniach terenowych trwa około 210 dni, a w wyższych partiach - około 170 dni. Trwałość pokrywy śnieżnej waha się od poniżej 80 dni w północnych krańcach gminy do ponad 130 dni na terenie Gór Sowich.

Rysunek nr 5. Warunki klimatyczne gminy Walim - średnie temperatury i opady

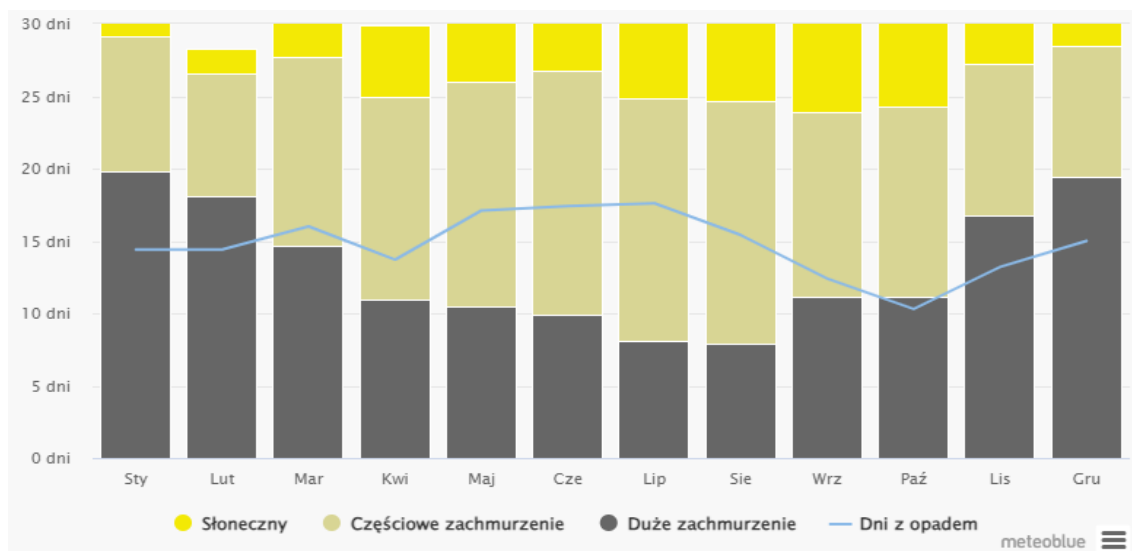


Źródło: [www.meteoblue.com](http://www.meteoblue.com)

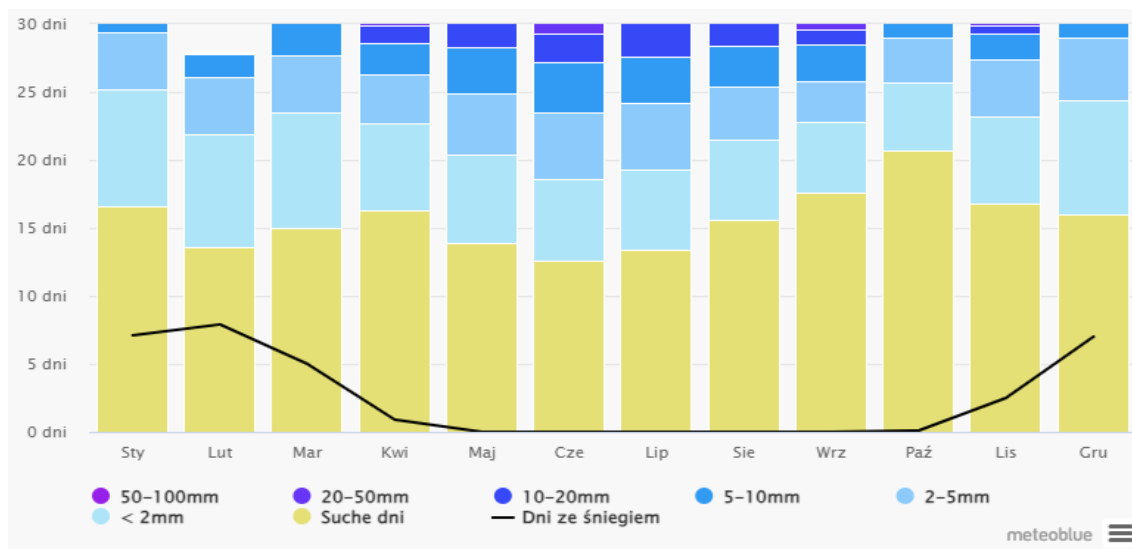
<sup>2)</sup> Studium uwarunkowań i kierunków zagospodarowania przestrzennego Gminy Walim - Uchwała Nr XXXVII/345/2022 Rady Gminy Walim z dnia 26 kwietnia 2022



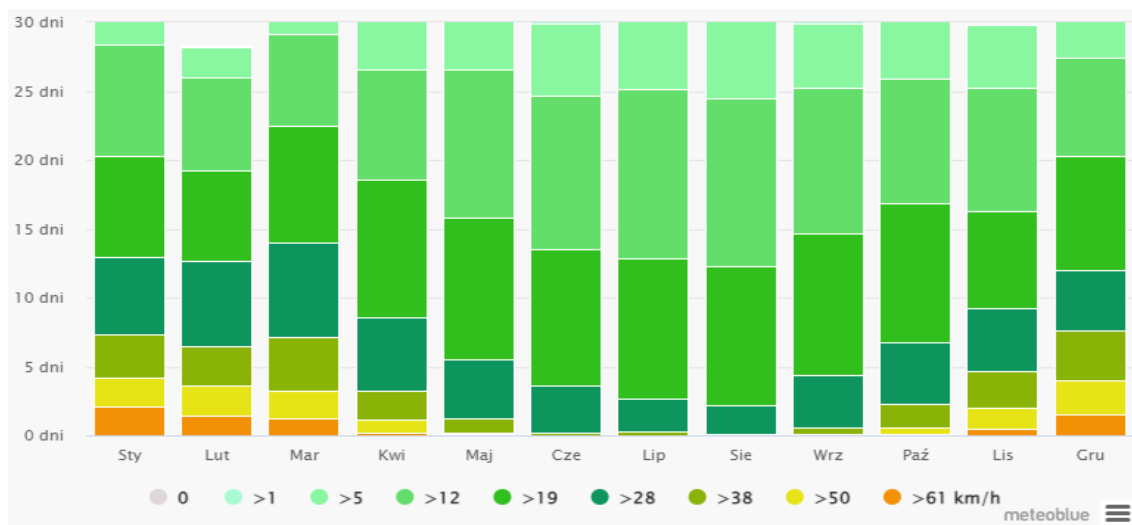
**Rysunek nr 6.** Warunki klimatyczne gminy Walim - dni o dużym zachmurzeniu, słoneczne i z opadami



**Rysunek nr 7.** Warunki klimatyczne gminy Walim - ilości opadów



**Rysunek nr 8.** Warunki klimatyczne gminy Walim - prędkość wiatru



Źródło: [www.meteoblue.com](http://www.meteoblue.com)



#### 4.3. Uwarunkowania społeczne

##### 4.3.1. Użytkowanie terenu

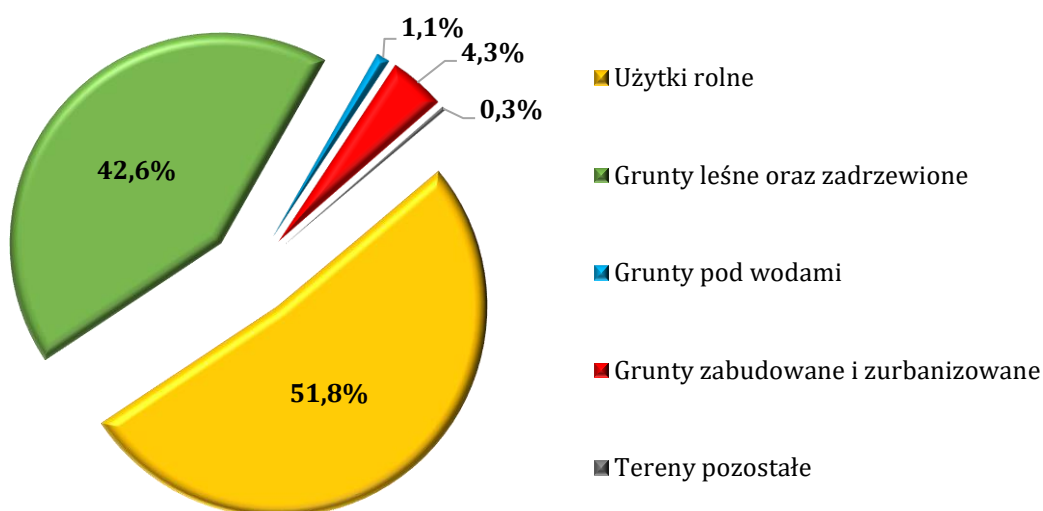
Na terenie gminy Walim przeważającą część obszaru zajmują użytki rolne oraz grunty leśne które stanowią łącznie ponad 94% ogólnej powierzchni. Strukturę użytkowania gruntów na terenie gminy przedstawiono w poniższej tabeli.

**Tabela nr 1. Struktura użytkowania gruntów na terenie gminy Walim**

Rodzaj gruntów	Powierzchnia [ha]	Udział %
użytki rolne - grunty orne	1 519	19,2
użytki rolne - sady	16	0,2
użytki rolne - łąki trwałe	982	12,4
użytki rolne - pastwiska trwałe	1 453	18,4
użytki rolne - grunty rolne zabudowane	109	1,4
użytki rolne - grunty pod stawami	7	0,1
użytki rolne - grunty pod rowami	11	0,1
grunty leśne oraz zadrzewione i zakrzewione	3 368	42,6
grunty pod wodami	84	1,1
grunty zabudowane i zurbanizowane	340	4,3
tereny pozostałe	25	0,3
<b>Razem</b>	<b>7914</b>	<b>100</b>

Źródło: Główny Urząd Statystyczny - Bank Danych Lokalnych - dane wg stanu na dzień 31.05.2023 r.

**Wykres nr 1. Procentowy udział rodzaju gruntów na terenie gminy Walim**



Źródło: Analiza własna na podstawie danych - GUS - Bank Danych Lokalnych - dane wg stanu na dzień 31.05.2023 r.

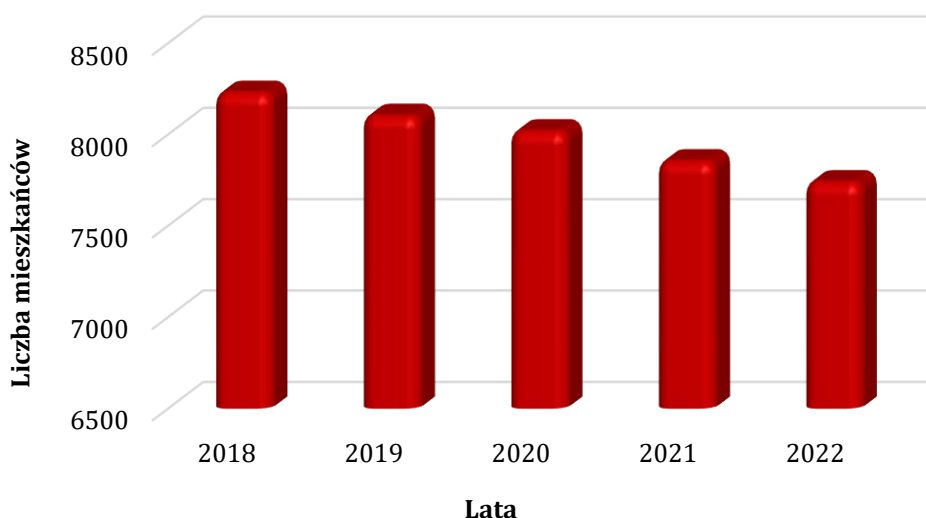
W ciągu ostatnich lat nieznacznie zmniejszyła się ilość użytków rolnych, zwiększyła natomiast terenów zabudowanych i zurbanizowanych - przy czym jest to tendencja ogólnokrajowa, polegająca na przeznaczaniu gruntów rolnych na cele nierolnicze - zwłaszcza pod zabudowę mieszkaniową i usługową.



#### 4.3.2. Struktura procesów demograficznych

Zjawiska oraz procesy demograficzne związane są z wieloma dziedzinami funkcjonowania gminy Walim. Wywierają znaczny wpływ na rynek pracy, rozwój sieci osadniczej, wyznaczają potrzeby w zakresie infrastruktury komunalnej, usług itp. Wśród czynników wpływających na dynamikę procesów demograficznych istotne miejsce zajmują przyrost naturalny oraz migracje ludności. **Dla gminy wskaźnik przyrostu naturalnego oraz wskaźnik salda migracji jest ujemny.** Stan ludności gminy na dzień 31 grudnia 2021r. wyniósł 5.337 stałych oraz tymczasowych mieszkańców. Szczegółowe informacje dotyczące procesów demograficznych, zachodzących na terenie gminy na przestrzeni lat, na podstawie danych Głównego Urzędu Statystycznego oraz Urzędu Gminy Walim, przedstawiono poniżej.

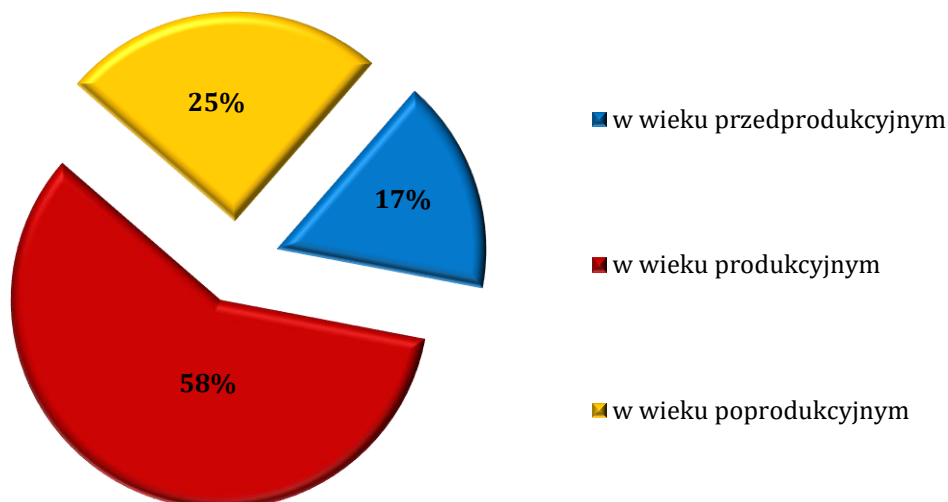
**Wykres nr 2.** Rozkład liczby ludności na terenie gminy Walim na przestrzeni lat



Źródło: Analiza własna na podstawie danych - GUS - Bank Danych Lokalnych - dane wg stanu na dzień 31.05.2023 r.

Układ struktury wieku i płci ludności jest w znacznej mierze wynikiem dotychczasowego ruchu naturalnego ludności - a z drugiej strony ma decydujący wpływ na obecną liczbę urodzeń i zgonów mieszkańców gminy oraz będący ich wynikiem przyrost naturalny. Przyrost naturalny w ostatnich latach jest ujemny, ponadto ludność gminy jest społeczeństwem bardzo szybko starzejącym się - ludność w wieku poprodukcyjnym znacznie dominuje nad ludnością w wieku przedprodukcyjnym.

**Wykres nr 3.** Procentowy rozkład liczby ludności na terenie gminy Walim wg. wieku



Źródło: Analiza własna na podstawie danych - GUS - Bank Danych Lokalnych - dane wg stanu na dzień 31.05.2023 r.



Wskaźnik gęstości zaludnienia dla gminy Walim wynosi 67 osób/km<sup>2</sup>, przy czym wskaźnik ten dla powiatu wałbrzyskiego wynosi 123 osoby/km<sup>2</sup>, a dla województwa dolnośląskiego 146 osób/km<sup>2</sup>. Na tle województwa i powiatu wskaźnik gęstości zaludnienia charakteryzuje się niskim stopniem zagęszczenia ludności na 1 km<sup>2</sup>, co wynika w głównej mierze z charakteru gminy.

Institut Rozwoju Terytorialnego we Wrocławiu opracował „**Prognozę demograficzną dla gmin województwa dolnośląskiego do 2035 roku**”. Prognoza ta, dla gminy Walim zakłada utrzymanie obecnej liczby ludności do roku 2020, a następnie jej znaczny spadek. Jednakże, we wstępie do dokumentu zamieszczono informację:

*„Podstawowym problemem metodologicznym w sporządzaniu prognozy dla poszczególnych gmin była zbyt mała liczebność ich populacji (w większości przypadków dotyczyło to gmin wiejskich i miejskowiejskich). Dane retrospektywne z okresu 1995-2013, które przeanalizowano w trakcie opracowywania założeń prognozy, w wielu gminach wykazywały bardzo dużą zmienność liczby urodzeń oraz napływu i odpływu migracyjnego pomiędzy kolejnymi latami. Jest to zjawisko typowe dla małych populacji, w których roczne wahania losowe liczby urodzeń i salda migracji mogą powodować skokowe zmiany w liczebności niektórych roczników (szczególnie najmłodszych oraz tych, które wyróżniają się największą aktywnością migracyjną). Podobne wahania losowe mogą mieć także miejsce w przyszłości.”*

Biorąc pod uwagę nasilający się trend osiedlania na terenie gminy Walim mieszkańców sąsiedniego miasta Wałbrzych, można założyć, że w kolejnych latach w gminie liczba ludności będzie utrzymywać się na stałym poziomie lub nawet wzrośnie, w związku z tym, prognoza ludności do roku 2035 może być nieaktualna. Ponadto brak obowiązku meldunkowego powoduje, że nie wszyscy mieszkańcy są zarejestrowani w gminie.<sup>3)</sup>

#### **4.4. Uwarunkowania gospodarcze**

##### **4.4.1. Działalność gospodarcza**

W strukturze działających obecnie na terenie gminy Walim przedsiębiorstw dominuje kapitał prywatny. Natomiast w sektorze publicznym, stanowiącym zdecydowanie mniejszą część podmiotów gospodarki narodowej, dominują państwowe i samorządowe jednostki prawa budżetowego. Najmniej licznie występowały podmioty kategorii spółek handlowych oraz przedsiębiorstw państwowych.

Według danych statystycznych opublikowanych przez Główny Urząd Statystyczny, na dzień 31 grudnia 2022 r. na terenie gminy Walim zarejestrowanych było 691 podmiotów gospodarki narodowej, 594 jednostki z sektora prywatnego oraz 452 osoby fizyczne prowadzące działalność gospodarczą.

Charakterystykę podmiotów gospodarczych na terenie gminy przedstawiono poniżej.

**Tabela nr 2. Podmioty gospodarcze na terenie gminy Walim na przestrzeni lat**

Lata	2018	2019	2020	2021	2022
<b>podmioty gospodarki narodowej ogółem</b>	661	652	663	675	691
<b>sektor publiczny - ogółem</b>	96	97	96	95	95
<b>sektor publiczny - państwowe i samorządowe jednostki prawa budżetowego</b>	10	10	10	10	10
<b>sektor publiczny - spółki handlowe</b>	1	1	1	1	1
Lata	2018	2019	2020	2021	2022

<sup>3)</sup> Studium uwarunkowań i kierunków zagospodarowania przestrzennego Gminy Walim - Uchwała Nr XXXVII/345/2022 Rady Gminy Walim z dnia 26 kwietnia 2022



sektor prywatny - ogółem	564	553	565	578	594
sektor prywatny - osoby fizyczne prowadzące działalność gospodarczą	411	403	412	426	452
sektor prywatny - spółki handlowe	35	32	32	34	33
sektor prywatny - spółki handlowe z udziałem kapitału zagranicznego	4	3	3	3	3
sektor prywatny - spółdzielnie	2	2	2	2	2
sektor prywatny - fundacje	5	5	5	5	5
sektor prywatny - stowarzyszenia i organizacje społeczne	24	24	23	22	23

Źródło: Analiza własna na podstawie danych - GUS - Bank Danych Lokalnych - dane wg stanu na dzień 31.05.2023 r.

Największy udział podmiotów gospodarczych na terenie gminy Walim zajmuje się działalnością związaną z obsługą rynku nieruchomości, handlem oraz budownictwem. Jednym z podstawowych wskaźników ilustrujących stan lokalnej gospodarki jest poziom aktywizacji gospodarczej wyrażany liczbą nowo zarejestrowanych jednostek w rejestrze podmiotów gospodarczych przypadających na 10 tysięcy mieszkańców. Pokazuje on skłonność danej populacji do podejmowania działalności gospodarczej, jak również zaufanie do sytuacji na rynkach zbytu towarów i usług.

Z porównania dynamiki zmian liczby ludności oraz liczby podmiotów gospodarczych wynika, iż poziom aktywizacji gospodarczej na terenie gminy Walim jest na bardzo dobrym poziomie. Wartość wspomnianego wskaźnika dla gminy wynosi 109, podczas gdy średnia krajowa wynosi około 90.

#### 4.4.2. Gospodarka rolna

Na terenie gminy Walim rolnictwo odgrywa istotną rolę w tworzeniu struktury gospodarczej. Skupia ono znaczne zasoby w postaci siły roboczej oraz majątku trwałego. Analizę sektora gospodarki przeprowadzono na podstawie danych z Powszechnego Spisu Rolnego, który został przeprowadzony w 2020 r. Łącznie na terenie gminy funkcjonuje 216 gospodarstw rolnych, przy czym najwięcej gospodarstw zajmuje powierzchnię powyżej 5 ha.

**Tabela nr 3. Liczba gospodarstw rolnych na terenie gminy Walim**

Gospodarstwa	Ilość [szt.]	Powierzchnia [ha]
do 1 ha włącznie	3	3,50
1 - 5 ha	93	297,58
5 - 10 ha	53	426,61
10 - 15 ha	32	452,66
15 ha i więcej	35	1 408,51
Ogółem	216	2 588,86

Źródło: Analiza własna na podstawie danych - GUS - Powszechny Spis Rolny 2020

Należy podkreślić, że zgodnie z Powszechnym Spisem Rolnym 2010 powierzchnia gospodarstw rolnych na terenie gminy wynosiła 2.957,8 ha. Na przestrzeni dekady ich powierzchnia spadła więc o 14,3%.

Gospodarka rolna gminy podlega przeobrażeniom systemowym podobnie jak gospodarka kraju. Trwający okres transformacji w rolnictwie charakteryzuje się:





- ♦ procesem przekształceń i regulacji stosunków własnościowych, polegającym na prywatyzacji sektora publicznego w kierunku wzrostu udziału sektora prywatnego w użytkowaniu gruntów,
- ♦ wzrostem średniej powierzchni gospodarstwa rolnego,
- ♦ pojawieniem się bezrobocia na wsi ze względu na restrukturyzację gospodarki państwowej.

Gospodarka rolna gminy Walim, aby sprostać wymogom zmieniającego się systemu, uwzględniającego spójne powiązanie z gospodarką rynkową oraz współdziałanie z gospodarką Unii Europejskiej powinna nadal się przekształcać i realizować procesy modernizacji rolnictwa. Przemiany i przebudowa rolnictwa powinny zmierzać w kierunku:

- ♦ zmian w strukturze obszarowej gospodarstw indywidualnych polegających na zwiększeniu przeciętnego obszaru gospodarstwa,
- ♦ rozwoju przemysłu rolno - przetwórczego,
- ♦ rozwoju działalności pozarolniczej, w efekcie której tradycyjna wieś monofunkcyjna powinna się przekształcić w nowoczesną wieś wielofunkcyjną.

Celowe będzie także ukierunkowanie rolnictwa gminy na nowoczesną dziedzinę, tj. rolnictwo ekologiczne. Pozwalają na to zasoby naturalne środowiska przyrodniczego, krajobraz polno-leśny, gdzie w warunkach zbliżonych do naturalnych można uprawiać rośliny o korzystnym dla organizmu ludzkiego składzie, zrównoważonym pod względem biochemicznym. Istotnymi problemami do rozwiązania w rolnictwie gminy pozostaną:

- ♦ organizowanie grup producentów w celu zapewnienia produkcji rolnej o parametrach jakościowych wymaganych przez przetwórstwo i rynek konsumentów,
- ♦ stworzenie sprawnego, kompleksowego systemu obsługi produkcji rolniczej (skup, zaopatrzenie, doradztwo fachowe, obsługa techniczna i finansowa, niskoprocentowe kredyty), odpowiadającego wymogom Unii Europejskiej.

#### 4.4.3. Przemysł

Działalność przemysłowa w gminie nie odgrywa dominującej roli, choć obserwuje się dynamikę przyrostu podmiotów gospodarczych. Oprócz typowych zakładów produkcyjnych, funkcjonuje w gminie wiele małych prywatnych firm o charakterze rzemieślniczym, prowadzących działalność produkcyjną i świadczących usługi dla ludności.

Warunki przyrodnicze, w tym występowanie terenów o dużych walorach krajobrazowych i klimatycznych stanowią podstawę rozwoju funkcji rekreacyjnej, mieszkaniowej oraz rolniczej. W obszarze graniczącym z miastem Wałbrzych, w ograniczonym zakresie, rozwija się również przemysł i usługi.<sup>4)</sup>

### 4.5. Uwarunkowania komunikacyjne

#### 4.5.1. Komunikacja drogowa

Układ komunikacyjny stanowi szkielet układu przestrzennego każdego obszaru. Gęstość jego sieci, stan techniczny oraz układ i relacje stanowią o możliwościach rozwojowych danego obszaru. Dostępność sieci drogowej i jej powiązania wyznaczają wartość rozwojową terenu. Rozwój gospodarczy gminy uwarunkowany jest z jednej strony przebiegiem dróg zewnętrznych, a z drugiej strony układem dróg wewnętrznych, jego stanem technicznym, możliwościami przekształceń i rozbudowy.

Układ drogowy gminy Walim tworzą drogi publiczne:

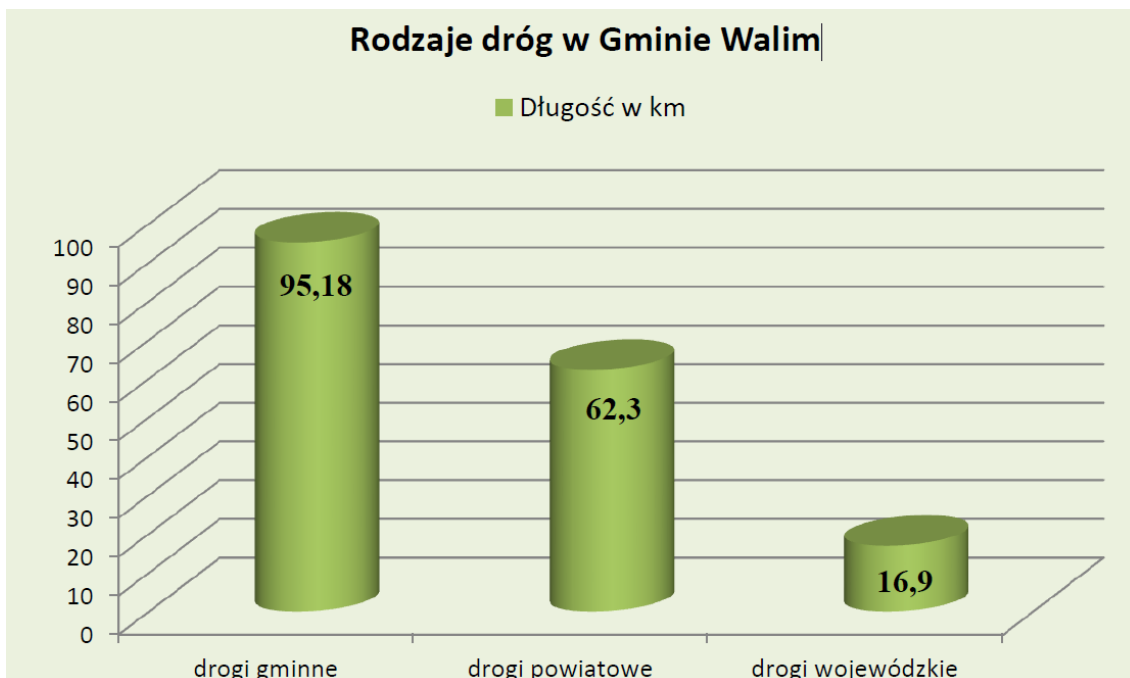
---

<sup>4)</sup> Studium uwarunkowań i kierunków zagospodarowania przestrzennego Gminy Walim - Uchwała Nr XXXVII/345/2022 Rady Gminy Walim z dnia 26 kwietnia 2022 r.



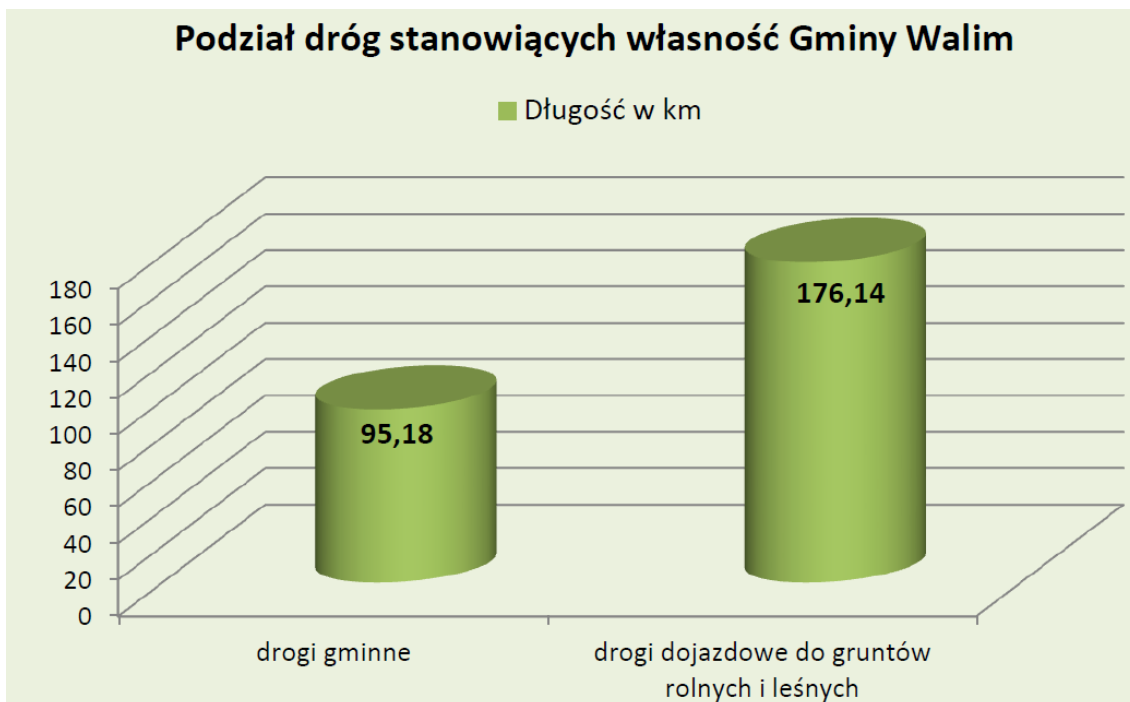
- ♦ droga wojewódzka nr 379 relacji Świdnica - Wałbrzych,
- ♦ droga wojewódzka nr 383 relacji Jedlina Zdrój - Dzierżoniów,
- ♦ drogi powiatowe,
- ♦ drogi gminne.

Wykres nr 4. Rodzaje dróg w gminie Walim



Źródło: Strategia Rozwoju Gminy Walim na lata 2020 - 2027

Wykres nr 5. Podział dróg stanowiących własność gminy Walim



Źródło: Strategia Rozwoju Gminy Walim na lata 2020 - 2027

Drogi powiatowe zapewniają podstawowe powiązania gminy z sąsiednimi gminami. Drogi powiatowe posiadają jezdnie dwupasmowe o szerokości jezdni w granicach 5,0 - 6,0 m i nawierzchni



bitumicznej o zróżnicowanym stanie technicznym. Natomiast drogi gminne stanowią sieć zapewniającą bezpośrednią obsługę terenów zainwestowanych a także powiązanie pomiędzy drogami wyższych klas tj. drogą wojewódzką oraz drogami powiatowymi. Drogi gminne posiadają zróżnicowane nawierzchnie. Ponadto w gminie funkcjonuje szereg dróg nieustanowionych jako drogi publiczne tj. drogi wiejskie, gospodarcze, polne. Część z nich, pełni często istotne funkcje, mogą być zatem proponowane do ustanowienia drogami publicznymi. W zakresie powiązań wewnątrzgminnych sieć drogowa jest wystarczająco gęsta. Wszystkie wsie są obsługiwane komunikacyjnie, mają połączenie z siedzibą gminy i ze sobą. Stan techniczny dróg pozostających w zarządzie gminy jest zadowalający.

Jednym z problemów gminy Walim jest niedostateczny stan techniczny dróg (zniszczone nawierzchnie, brak chodników, poboczy, brak systemów odwodnienia itp.). Związane jest to m. in. z podziałem własności, brakiem funduszy a także brakiem działań zarządców skierowanych na inwestycje drogowe. Najgorzej, pod względem stanu technicznego, wyglądają drogi wojewódzkie będące pod zarządem Województwa Dolnośląskiego. Inaczej przedstawia się sytuacja na drogach gminnych i powiatowych. W ostatnich latach działania władz gminy oraz Powiatu Wałbrzyskiego spowodowały poprawę stanu technicznego dróg gminnych, dróg wewnętrznych oraz dróg powiatowych. Liczne inwestycje drogowe doprowadziły do wzrostu odsetek dróg wyremontowanych.<sup>5)</sup>

#### 4.5.2. Komunikacja kolejowa

Przez gminę poprowadzona jest również linia kolejowa 266 (dawna 285) relacji Świdnica Kraszowice - Jedlina-Zdrój. W 2023 roku zakończono jej rewitalizację.

Projekt „Przebudowa linii kolejowej nr 285 na odcinku Świdnica Kraszowice - Jedlina Zdrój” realizowany był za około 120 mln złotych przy współfinansowaniu Unii Europejskiej w ramach Regionalnego Programu Operacyjnego Województwa Dolnośląskiego.

#### 4.5.3. Komunikacja rowerowa

Rower staje się alternatywnym i uzupełniającym środkiem komunikacyjnym oraz środkiem rekreacji czynnej. Aby wzrosło wykorzystanie rowerów należy przystąpić do rozbudowy istniejących odcinków tras rowerowych, które przyczynią się do zwiększenia użytkowania rowerów wśród mieszkańców gminy. Na terenie gminy Walim wytyczono wiele tras wiodących przez najbardziej malownicze i atrakcyjne zakątki.

Ponadto zgodnie z zapisami Studium uwarunkowań i kierunków zagospodarowania przestrzennego Gminy Walim należy odpowiednio wytyczyć i oznaczyć trasy ruchu rowerowego do głównych obszarów ruchu turystycznego i rekreacyjnego (Góry Sowie, Rezerwat Przyrody Góra Choina), łącząc je z Wałbrzychem i Świdnicą. Trasy te mogą pokrywać się z przebiegiem dróg powiatowych lub gminnych, a także mogą być prowadzone niezależnie od sieci drogowej.

#### 4.6. Uwarunkowania turystyczne

Gmina Walim jest obszarem dynamicznego rozwoju turystycznego i rekreacyjnego. Uwarunkowania gminy sprzyjają prowadzeniu działalności turystycznej przez cały rok tj. od wiosny do jesieni – turystyka piesza, rowerowa, nordic walking, a zimą – narciarstwo zjazdowe, biegowe, snowboard, sanki. Najatrakcyjniejszymi terenami w zakresie turystyki i rekreacji są:

- ♦ Zagórze Śląskie z trzynastowiecznym Zamkiem Grodno położonym na Górze Choina, zbiornikiem na rzece Bystrzycy-Jeziorem Bystrzyckim oraz zaporą wodną (zabytek architektury). Wokół Jeziora Bystrzyckiego znajduje się rozbudowana baza rekreacyjna oraz noclegowa z mostem dla pieszych. Na ukończeniu jest budowa ośrodka obsługi ruchu turystycznego wraz z akwariem prezentującym faunę i florę jeziora Bystrzyckiego,

<sup>5)</sup> Strategia Rozwoju Gminy Walim na lata 2020-2027 - Uchwała nr XVI/141/2020 Rady Gminy Walim z dnia 28 kwietnia 2020r.



- ♦ Walim z zabytkowymi kamieniczkami oraz Sztolniami Walimskimi (Kompleks Rzeczka w Rzeczcze) oraz Kompleks Włodarz w Jugowicach, które stanowi największe podziemia projektu RIESE,
- ♦ Rzeczka z ukształtowaniem terenu pozwalającym na uprawianie narciarstwa wyczynowego i śladowego, biegowego, wyciągami narciarskimi i urządzeniami do wytwarzania sztucznego Śniegu.

Najważniejsze szlaki turystyczne to:

- ♦ Główny Szlak Sudecki im. Dra Mieczysława Orłowicza, prowadzący głównymi grzbietami Sudetów od Świeradowa Zdroju do Prudnika. W Gminie Walim szlak rozpoczyna się w Rzeczcze przechodzi przez Przełęcz Sokolą na Wielką Sowę.
- ♦ Długodystansowy Międzynarodowy Szlak E-3 Atlantyk – Morze Czarne. Przez Gminę Walim przebiega od Dzieńmorowic poprzez Lisią Skałę, Zagórze Śląskie, Michałkową, Glinno na Przełęcz Walimską, i dalej na Wielką Sowę.
- ♦ Szlak Zamków Piastowskich, długości ok. 146 km, łączy 15 zamków i grodów. Szlak przebiega od Zamku Grodno w Zagórzu Śląskim poprzez Zamek Bolków do Zamku Grodziec.
- ♦ Szlak Martyrologii, biegnie od byłej stacji PKP w Jugowicach poprzez Jugowice Górne, Walim, Osówkę, Kolce do byłej stacji PKP w Głuszycy Górnej. Szlak ten przebiega przez większość obiektów budowanych w okresie II wojny światowej pod kryptonimem „Riese”.
- ♦ Szlak Żółty. Rozpoczyna się na przystanku autobusowym w Walimiu, biegnie przez Małą Sowę, Wielką Sowę do Pieszyc. <sup>6)</sup>

---

<sup>6)</sup> Studium uwarunkowań i kierunków zagospodarowania przestrzennego Gminy Walim - Uchwała Nr XXXVII/345/2022 Rady Gminy Walim z dnia 26 kwietnia 2022 r.



## V. OCENA STANU ŚRODOWISKA GMINY WALIM

### 5.1. Ochrona klimatu i jakości powietrza

#### 5.1.1. Ocena stanu jakości powietrza

Główny Inspektorat Ochrony Środowiska, Departament Monitoringu Środowiska, Regionalny Wydział Monitoringu Środowiska we Wrocławiu wykonuje corocznie oceny jakości powietrza dla każdej ze stref województwa. W corocznej ocenie powietrza atmosferycznego, określona strefa przypisywana jest do konkretnej klasy w zależności od stężenia zanieczyszczeń występujących na jej obszarze i wiąże się z wymaganiami dotyczącymi działań na rzecz poprawy jakości powietrza lub na rzecz utrzymania tej jakości. Ocena jakości powietrza na terenie województwa warmińsko - mazurskiego została dokonana w odniesieniu do stref, w tym aglomeracji, z uwzględnieniem kryteriów ustanowionych ze względu na ochronę zdrowia ludzi oraz ze względu na ochronę roślin. Dla stref, w których został przekroczony poziom dopuszczalny powiększony o margines tolerancji albo poziom docelowy, zarząd województwa opracowuje projekt uchwały w sprawie programu ochrony powietrza, a sejmik województwa określa w drodze uchwały ten program. Natomiast dla stref, w których poziom substancji w powietrzu mieści się pomiędzy poziomem dopuszczalnym a poziomem dopuszczalnym powiększonym o margines tolerancji, zarząd województwa określa przyczyny przekroczenia poziomów dopuszczalnych i informuje ministra właściwego do spraw środowiska o działaniach podejmowanych w celu zmniejszenia emisji substancji powodujących przekroczenia.

W przypadku wystąpienia na obszarze województwa stref, w których odnotowano przekroczenie poziomu celu długoterminowego, osiągnięcie tego poziomu jest jednym z celów wojewódzkiego programu ochrony środowiska. Jeśli programy ochrony powietrza zostały uchwalone, a standardy jakości powietrza są przekraczane, zarząd województwa jest zobowiązany do opracowania projektu aktualizacji POP w terminie 3 lat od dnia wejścia w życie uchwały sejmiku województwa w sprawie programu ochrony powietrza, określając w nim działania ochronne dla grup ludności wrażliwych na przekroczenie, obejmujących w szczególności osoby starsze i dzieci.

Zgodnie z informacjami GIOŚ RWMS we Wrocławiu w 2022 r. w znacznej części strefy dolnośląskiej, do której zaliczana jest gmina Walim, odnotowano niski poziom stężeń monitorowanych zanieczyszczeń. Pomimo systematycznej poprawy jakości powietrza nadal istotnym problemem pozostają: w sezonie zimowym - ponadnormatywne stężenia pyłu zawieszonego PM<sub>10</sub>, pyłu PM<sub>2,5</sub> oraz benzo(a)pirenu, a w sezonie letnim - zbyt wysokie stężenia ozonu troposferycznego. Ich głównymi źródłami pochodzenia (oprócz ozonu) są: indywidualne ogrzewanie domów i mieszkań oraz komunikacja samochodowa.

Wyniki oceny według kryterium odniesionych dla ochrony zdrowia za rok 2022 dla strefy dolnośląskiej prezentuje poniższa tabela.

**Tabela nr 4.** Klasy stref dla poszczególnych zanieczyszczeń, uzyskane w ocenie rocznej dokonanej z uwzględnieniem kryteriów ustanowionych w celu ochrony zdrowia ludzi

Nazwa strefy	Symbol klasy wynikowej dla poszczególnych zanieczyszczeń dla obszaru całej strefy											
	SO <sub>2</sub>	NO <sub>2</sub>	C <sub>6</sub> H <sub>6</sub>	CO	O <sub>3</sub>	PM <sub>10</sub>	PM <sub>2,5</sub>	As	Cd	Ni	BaP	Pb
strefa dolnośląska	A	A	A	A	A	C	C	C	A	A	C	A

Źródło: Roczna ocena jakości powietrza w województwie dolnośląskim - Raport wojewódzki za rok 2022

W roku 2022 stwierdzono przekroczenia poziomu dopuszczalnego dla pyłu PM<sub>10</sub>, pyłu PM<sub>2,5</sub>, benzo(a)pirenu oraz arsenu. Ocenianą strefę zaliczono do klasy C.

Rezultatem końcowym oceny stref pod kątem ochrony roślin, podobnie jak pod kątem ochrony zdrowia, jest określenie klas wynikowych dla poszczególnych zanieczyszczeń w danej strefie. W efekcie oceny przeprowadzonej dla 2022 roku dla tlenków azotu, dwutlenku siarki strefę dolnośląską zaliczono do klasy A. Dla ozonu do klasy C. Wyniki oceny według kryterium odniesionych dla ochrony roślin za rok 2022 prezentuje poniższa tabela.



**Tabela nr 5.** Klasy stref dla poszczególnych zanieczyszczeń, uzyskane w ocenie rocznej dokonanej z uwzględnieniem kryteriów ustanowionych w celu ochrony roślin

Nazwa strefy	Symbol klasy strefy dla poszczególnych substancji		
	SO <sub>2</sub>	NO <sub>x</sub>	O <sub>3</sub>
strefa dolnośląska	A	A	C

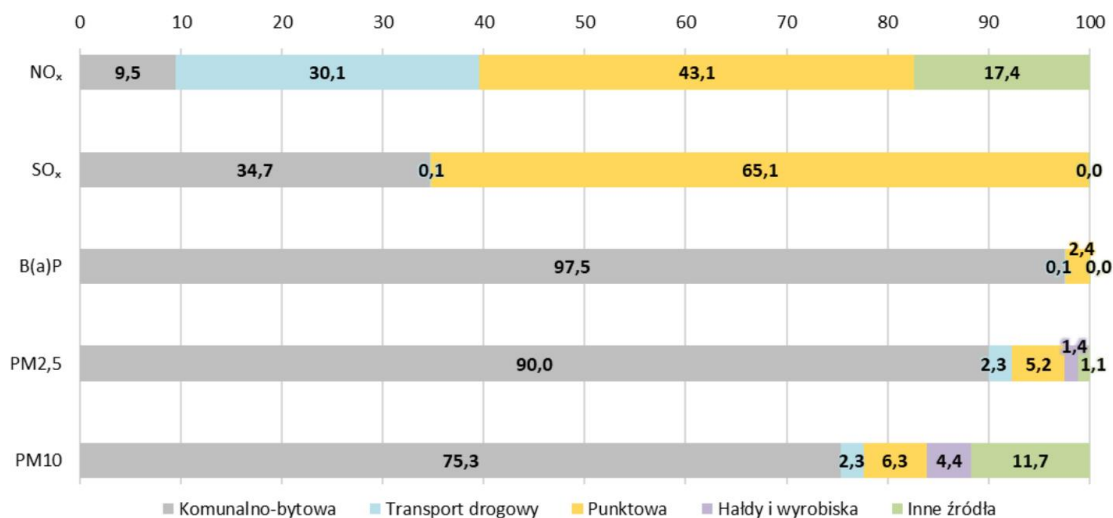
Źródło: Roczna ocena jakości powietrza w województwie dolnośląskim - Raport wojewódzki za rok 2022

**Rysunek nr 9.** Lokalizacja stacji pomiarowych w województwie dolnośląskim



Źródło: Roczna ocena jakości powietrza w województwie dolnośląskim - Raport wojewódzki za rok 2022

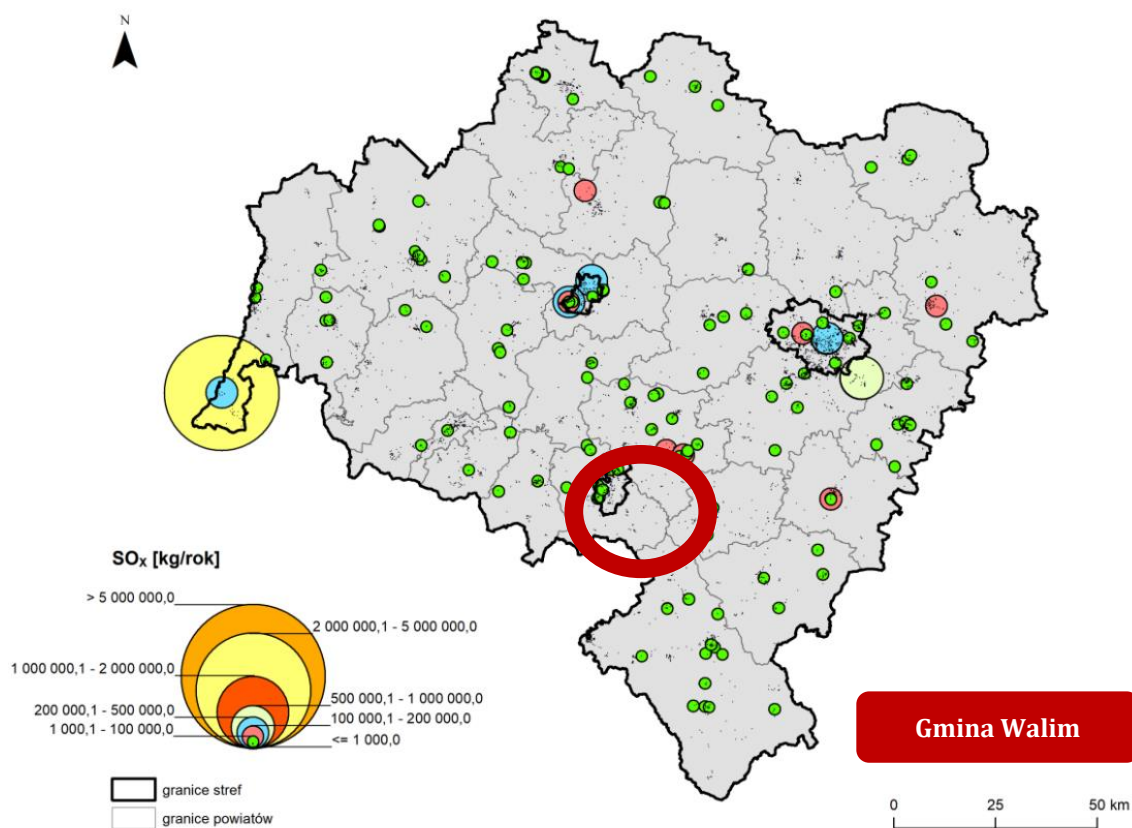
**Rysunek nr 10.** Udziały źródeł emisji w poszczególnych zanieczyszczeniach powietrza w województwie dolnośląskim



Źródło: Roczna ocena jakości powietrza w województwie dolnośląskim - Raport wojewódzki za rok 2022

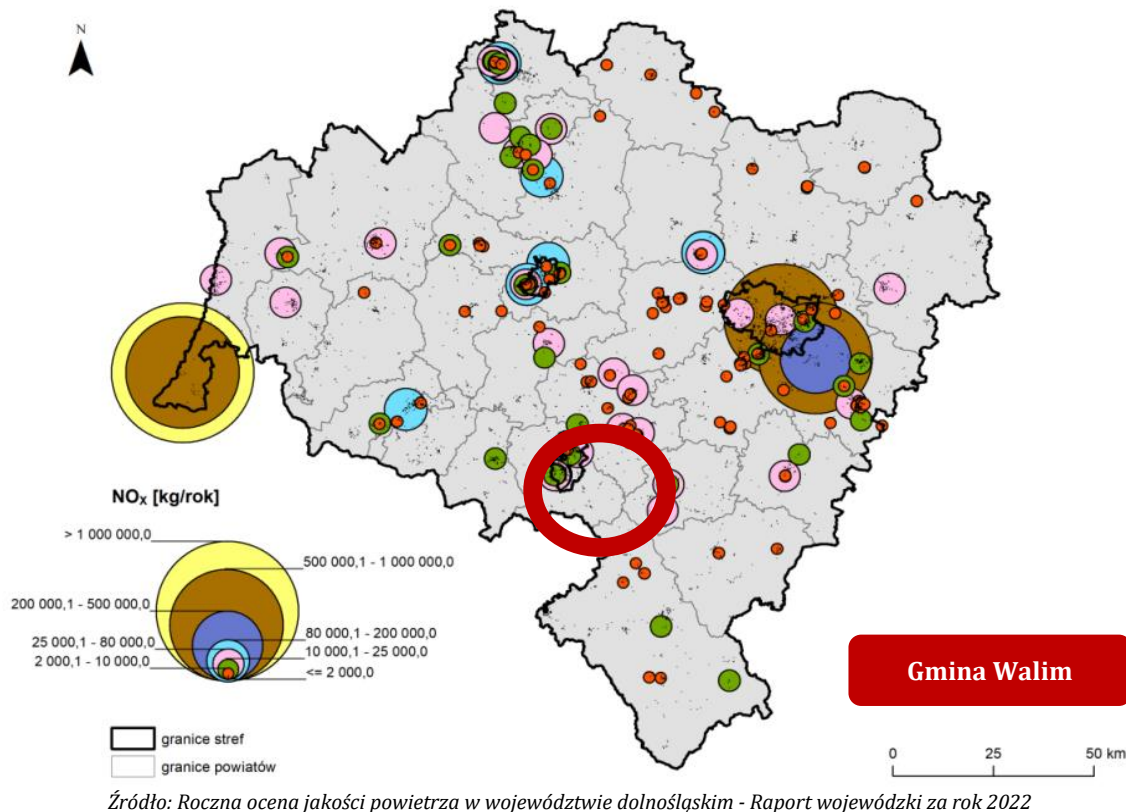


Rysunek nr 11. Lokalizacja punktowych źródeł emisji SO<sub>x</sub> na obszarze województwa dolnośląskiego



Źródło: Roczna ocena jakości powietrza w województwie dolnośląskim - Raport wojewódzki za rok 2022

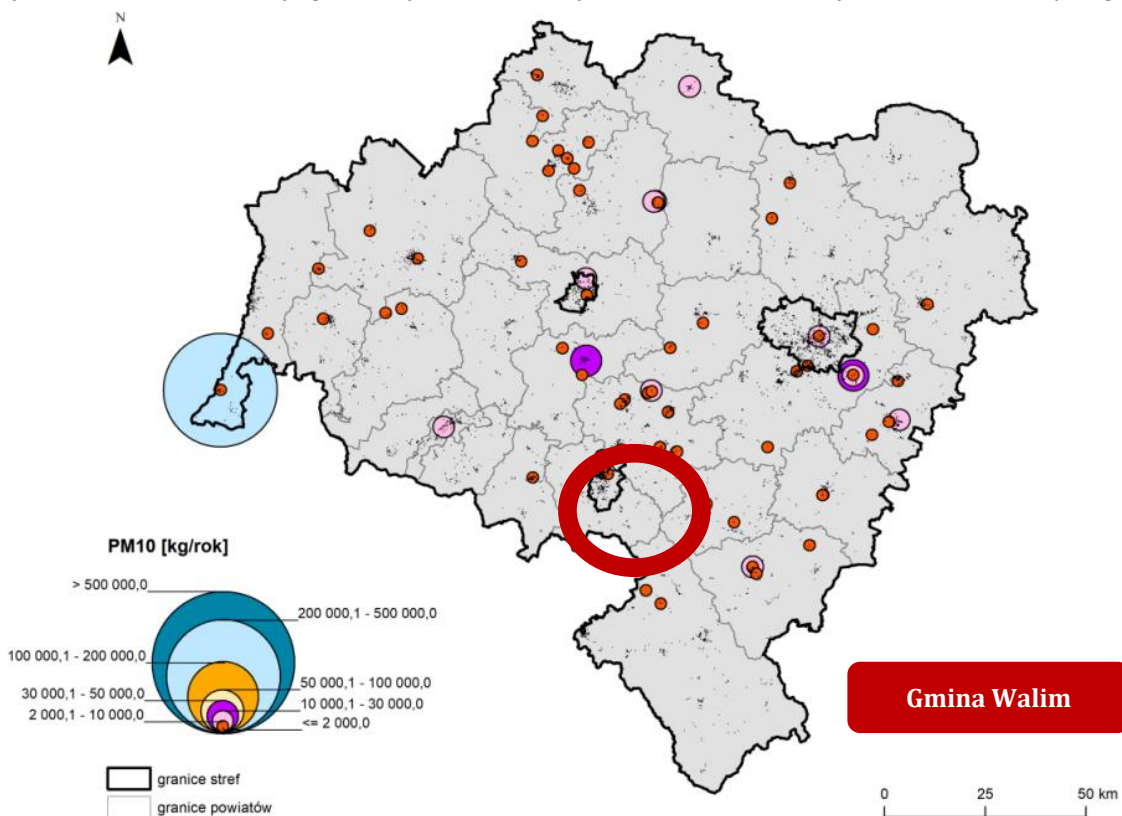
Rysunek nr 12. Lokalizacja punktowych źródeł emisji NO<sub>x</sub> na obszarze województwa dolnośląskiego



Źródło: Roczna ocena jakości powietrza w województwie dolnośląskim - Raport wojewódzki za rok 2022

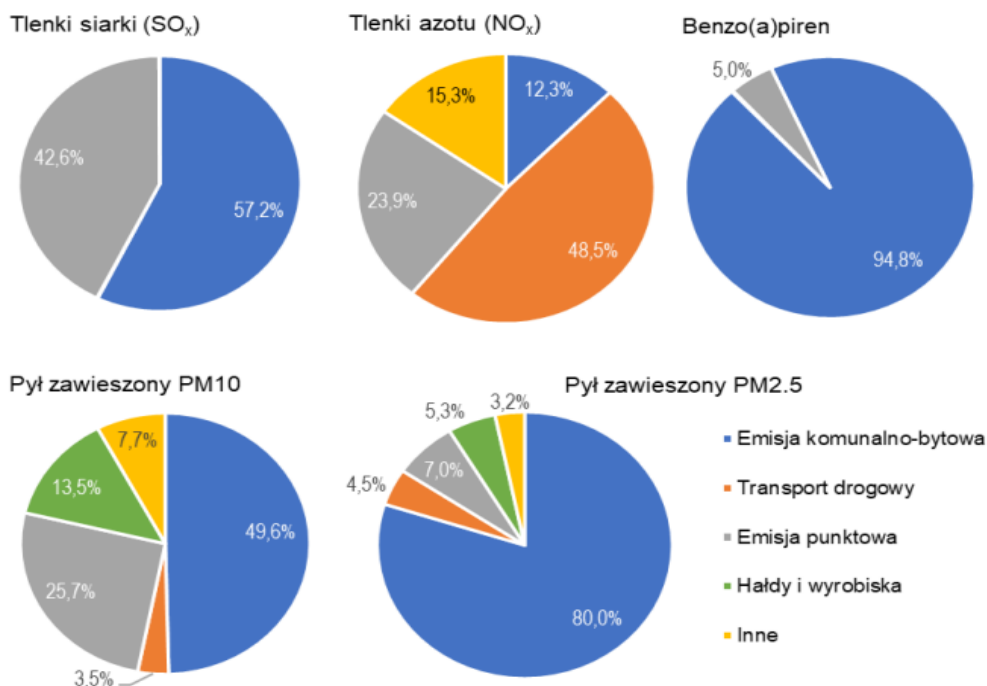


Rysunek nr 13. Lokalizacja punktowych źródeł emisji PM10 na obszarze województwa dolnośląskiego



Źródło: Roczna ocena jakości powietrza w województwie dolnośląskim - Raport wojewódzki za rok 2022

Wykres nr 6. Udziały poszczególnych źródeł emisji w ogólnej emisji tlenków siarki, tlenków azotu, pyłów zawieszonych PM10 i PM2.5 oraz benzo(a)pirenu w województwie dolnośląskim



Źródło: Stan środowiska w województwie dolnośląskim - raport 2020 - GIOŚ RWMS we Wrocławiu





W trosce o stan jakości powietrza gmina Walim, na mocy podpisanego porozumienia z Wojewódzkim Funduszem Ochrony Środowiska i Gospodarki Wodnej, realizuje program „Czyste Powietrze”. Każdy mieszkaniec gminy może uzyskać informacje na temat Programu jak również uzyskać pomoc w wypełnieniu i złożeniu wniosku na dofinansowanie, bez żadnych opłat.

„Czyste Powietrze” to kompleksowy program, którego celem jest poprawa jakości powietrza oraz zmniejszenie emisji gazów cieplarnianych poprzez wymianę źródeł ciepła i poprawę efektywności energetycznej budynków mieszkalnych jednorodzinnych. Narzędziem w osiągnięciu celu jest dofinansowanie przedsięwzięć realizowanych przez beneficjentów uprawnionych do podstawowego poziomu dofinansowania oraz beneficjentów uprawnionych do podwyższonego poziomu dofinansowania.

**Program skierowany jest do osób fizycznych, które są:**

- ♦ właścicielami/współwłaścicielami budynku mieszkalnego jednorodzinnego lub
- ♦ wydzielonego w takim budynku lokalu mieszkalnego z wyodrębnioną księgą wieczystą.

**Program obejmuje trzy grupy Beneficjentów:**

- ♦ uprawnionych do podstawowego poziomu dofinansowania - osoby, których roczny dochód nie przekracza 135 000 zł,
- ♦ uprawnionych do podwyższonego poziomu dofinansowania - osoby, których przeciętny średni miesięczny dochód na osobę w gospodarstwie domowym nie przekracza:
  - ✓ 1894 zł- w gospodarstwie wieloosobowym,
  - ✓ 2651 zł- w gospodarstwie jednoosobowym.
- ♦ uprawnionych do najwyższego poziomu dofinansowania - osoby, których przeciętny średni miesięczny dochód na osobę w gospodarstwie domowym nie przekracza:
  - ✓ 1090 zł- w gospodarstwie wieloosobowym,
  - ✓ 1526 zł- w gospodarstwie jednoosobowym.

Nabór wniosków prowadzony jest w trybie ciągłym, czyli wnioski są oceniane na bieżąco. Wnioski są przyjmowane i rozpatrywane przez właściwe terytorialnie wojewódzkie fundusze ochrony środowiska i gospodarki wodnej oraz są przyjmowane przez gminy, które przystąpiły do realizacji programu. Terminy składania i rozpatrywania wniosków oraz sposób ich wypełniania są zamieszczone na stronach internetowych właściwych WFOŚiGW.

**Warunki dofinansowania:**

- ♦ w ramach Programu można dofinansować zakup i montaż jednego źródła ciepła do celów ogrzewania lub ogrzewania i cwu,
- ♦ w przypadku gdy budynek/lokal mieszkalny jest podłączony do sieci dystrybucji gazu, w ramach Programu nie udziela się dofinansowania na zakup i montaż kotła na paliwo stałe w tym budynku/lokalu mieszkalnym,
- ♦ wymieniane źródło ciepła na paliwo stałe musi być trwale wyłączane z użytku,
- ♦ Na przedsięwzięcia realizowane w budynkach, na budowę których po 31 grudnia 2013 r.:
  - ✓ został złożony wniosek o pozwolenie na budowę lub odrębny wniosek o zatwierdzenie projektu budowlanego,
  - ✓ zostało dokonane zgłoszenie budowy lub wykonania robót budowlanych w przypadku, gdy nie jest wymagane uzyskanie decyzji o pozwoleniu na budowę,
  - ✓ nie udziela się dofinansowania na ocieplenie przegród budowlanych, wykonanie stolarki okiennej i drzwiowej,
- ♦ nie udziela się dofinansowania na przedsięwzięcia, dla których wnioskowana kwota dotacji jest niższa niż 3 tysiące złotych. Warunek nie dotyczy przedsięwzięć, w zakresie których jest zakup i montaż źródła ciepła,
- ♦ jeśli w budynku mieszkalnym wydzielono lokale mieszkalne, dotacja przysługuje osobno na każdy lokal.



Rysunek nr 14. Schemat dofinansowania „Programu Czyste Powietrze”

## Weź dofinansowanie z programu „Czyste Powietrze”



### Weź DOTACJĘ / Weź DOTACJĘ z PREFINANSOWANIEM

#### I Złóż e-wniosek przez Internet

- 1** Wejdź na rządowy portal **gov.pl** (zakładka „Nieruchomości i środowisko” a potem opcja „Skorzystaj z programu Czyste Powietrze”)
- 2** Kliknij przycisk **ZŁOŻ WNIOSEK** (przeniesiesz się na [gwd.nfosigw.gov.pl](https://gwd.nfosigw.gov.pl))\*
- 3** **Zaloguj / zarejestruj się** za pomocą **login.gov.pl** (przeniesiesz się na stronę [login.gov.pl](https://login.gov.pl))
- 4** Wybierz sposób **logowania**
- 5** **Utwórz i wypełnij** wniosek o dofinansowanie
- 6** **Sprawdź** wypełniony wniosek
- 7** **Dołącz wymagane załączniki** w formie skanów lub dokumentów elektronicznych
- 8** **Podpisz wniosek elektronicznie** za pomocą profilu zaufanego lub podpisu kwalifikowanego
- 9** **Wyślij dokumenty**, czyli wniosek z załącznikami (potwierdzenie złożenia wniosku otrzymasz na e-mail)



\*e-wniosek złożysz również logując się bezpośrednio w systemie GWD tj. na [gwd.nfosigw.gov.pl](https://gwd.nfosigw.gov.pl)

[czystepowietrze.gov.pl](https://czystepowietrze.gov.pl)

#### II Złóż papierowy wniosek w urzędzie

- 1** Zaloguj się w systemie **Generator Wniosków o Dofinansowanie (GWD)** na stronie internetowej <https://gwd.nfosigw.gov.pl>
- 2** **Wypełnij wniosek o dofinansowanie** lub **dofinansowanie z prefinansowaniem** zgodnie z instrukcją
- 3** **Zweryfikuj wypełniony wniosek i zatwierdź**
- 4** Kliknij ikonę „**przygotuj do podpisu**” (nie wybieraj podpisu elektronicznego)
- 6** **Wydrukuj** wniosek
- 7** **Dołącz wymagane załączniki**
- 8** **Podpisz wniosek**
- 9** **Złóż wniosek osobiście lub drogą pocztową bądź kurierem** do właściwego WFOŚiGW lub jego oddziału lub gminy, która zawarła porozumienie o realizacji programu



### Weź łącznie KREDYT Z DOTACJĄ

#### III Złóż wniosek w banku i skorzystaj z Kredytu Czyste Powietrze

- 1** Przyjdź do **oddziału banku** (lub partnera banku), który przystąpił do programu „Czyste Powietrze”
- 2** **Złóż wniosek** o Kredyt Czyste Powietrze (bank poinformuje Cię, czy kredyt jest objęty gwarancją BGK)
- 3** **Skompletuj i złóż wymagane załączniki**
- 4** Po przyznaniu kredytu, **bank wypełni Twój wniosek** o dofinansowanie z programu „Czyste Powietrze”
- 5** **Sprawdź i podpisz** wypełniony wniosek o dofinansowanie
- 6** **Bank wyśle Twój wniosek** do wojewódzkiego funduszu ochrony środowiska i gospodarki wodnej



Źródło: <https://czystepowietrze.gov.pl>



### **Zgodnie z informacjami GIOŚ RWMŚ we Wrocławiu w latach 2018 - 2022 na terenie gminy Walim nie był prowadzony monitoring jakości powietrza.**

Głównymi źródłami zorganizowanej emisji substancji dokonywanej na obszarze gminy Walim są prowadzone procesy energetycznego spalania paliw, a także - w niewielkim stopniu - prowadzone procesy technologiczne. W strukturze zużycia paliw, które są przeznaczone na spalanie energetyczne, zdecydowanie dominuje węgiel kamienny. Jest on podstawowym paliwem, stosowanym na omawianym obszarze.

#### *5.1.2. Emisja zanieczyszczeń na terenie gminy Walim - emisja niska*

Na terenie gminy Walim występują skupiska źródeł niskiej emisji gazów i pyłów. Głównym źródłem zanieczyszczeń na omawianym terenie jest emisja niezorganizowana z transportu drogowego i indywidualnych gospodarstw domowych. Źródłem niskiej emisji są lokalne kotłownie i piece węglowe używane w indywidualnych gospodarstwach domowych.

Wielkość emisji z tych źródeł jest trudna do oszacowania i wykazuje zmienność sezonową wynikającą z sezonu grzewczego. Spala się w nich różnego rodzaju materiały nieodpowiedniej jakości - koks, miał, węgiel, a także odpady komunalne, które są źródłem emisji dioksyn, gdyż proces spalania jest niepełny i zachodzi w stosunkowo niskich temperaturach. Zanieczyszczenia z tego rodzaju źródła zawierają znaczne ilości popiołu (ok. 20%), siarki (1-2%) oraz azotu (1%). W znacznej większości domów węgiel spalany jest w przestarzałych konstrukcyjnie piecach bez właściwego nadzoru procesu spalania i bez urządzeń odpylających. Szkodliwość emitorów wyraźnie wzrasta w okresie jesienno-zimowym, kiedy to obserwuje się wyraźny wzrost stężenia pyłów i gazów emisyjnych, jednak ich negatywne oddziaływanie ma charakter w głównej mierze lokalny. Źródła niskiej emisji są bardzo liczne i rozproszone, wobec czego ograniczenie tego typu zanieczyszczenia wymaga działań kompleksowych i długoterminowych.

Gmina Walim systematycznie realizuje szereg działań mających na celu efektywne wykorzystanie energii i ochronę jakości powietrza atmosferycznego. Działania te w dużej mierze mają charakter inwestycyjny bezpośrednio wpływając na obniżenie kosztów energii i paliw w obiektach użyteczności publicznej i budynkach mieszkalnych. Ponadto samorząd bardzo poważnie traktuje komunikację z lokalną społecznością starając się realizować model gminy angażującej mieszkańców w działania publiczne. Ponadto 1 lipca 2021 rozpoczął się proces składania deklaracji do Centralnej Ewidencji Emisyjności Budynków (CEEB), który ma na celu zebranie wszystkich danych dotyczących źródeł ciepła i spalania paliw w budynkach mieszkalnych i niemieszkalnych. Każdy budynek, który posiada źródło ciepła lub spalania paliw do 1 MW należy zgłosić wypełniając odpowiednią deklarację. Obowiązek złożenia deklaracji spoczywa na:

- ♦ w przypadku budynków jednorodzinnych: właścicielu bądź jednemu z współwłaścicieli budynku,
- ♦ w przypadku budynków wielorodzinnych: zarządcy budynku.

Złożenie deklaracji jest obowiązkowe. Na nowe źródło ciepła lub spalania paliw zainstalowane po 1 lipca 2021 r. deklarację należy złożyć w terminie 14 dni.

#### *5.1.2.1. Ciepłownictwo*

Gmina Walim nie posiada scentralizowanego systemu ciepłowniczego. Budynki obsługiwane są poprzez lokalne systemy ciepłownicze, w szczególności źródła indywidualne. Ciepło na cele grzewcze pochodzi przede wszystkim ze spalania węgla, drewna oraz gazu ziemnego, a do ogrzewania wody dodatkowo wykorzystuje się energię elektryczną. Na terenie gminy energia cieplna wykorzystywana jest:

- ♦ do ogrzewania pomieszczeń i wody użytkowej w budownictwie mieszkaniowym,
- ♦ do przygotowania posiłków w gospodarstwach domowych,
- ♦ do ogrzewania pomieszczeń i przygotowania c.w.u., na potrzeby technologiczne w szkołach i innych obiektach usługowych.



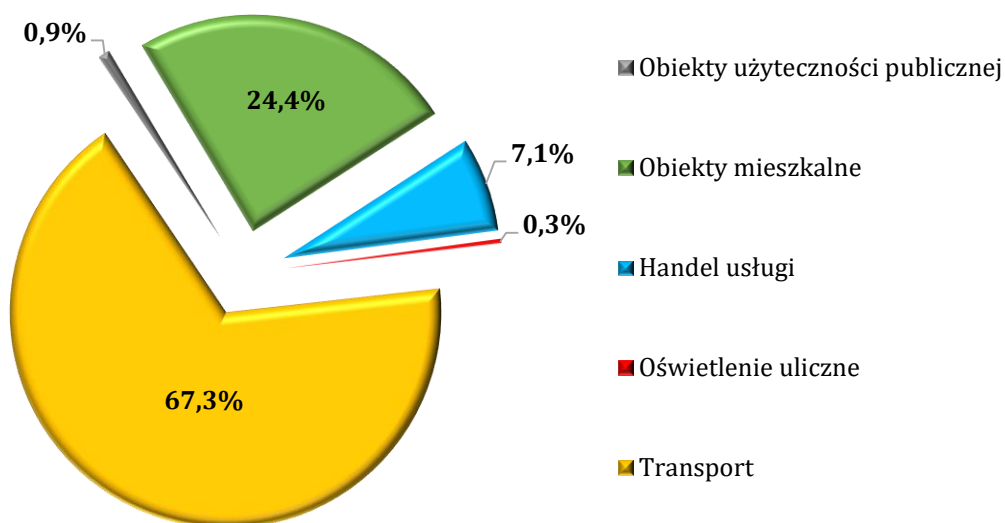
Budynki przeznaczone na pobyt ludzi ogrzewane są głównie z indywidualnych źródeł ciepła:

- ♦ budynki posiadające instalację centralnego ogrzewania z kotłowni indywidualnych;
- ♦ budynki nieposiadające instalacji c.o. - ogrzewane piecami węglowymi, piecykami gazowymi i olejowymi oraz piecykami elektrycznymi.

Ze względu na charakter gminy oraz znaczne rozproszenie zabudowy jak i stosunkowo niewielkie zapotrzebowanie na ciepło, realizacja przedsięwzięcia związanego z uruchomieniem przedsiębiorstwa ciepłowniczego obsługującego mieszkańców gminy byłaby bardzo kosztowna i najprawdopodobniej ekonomicznie nieuzasadniona.

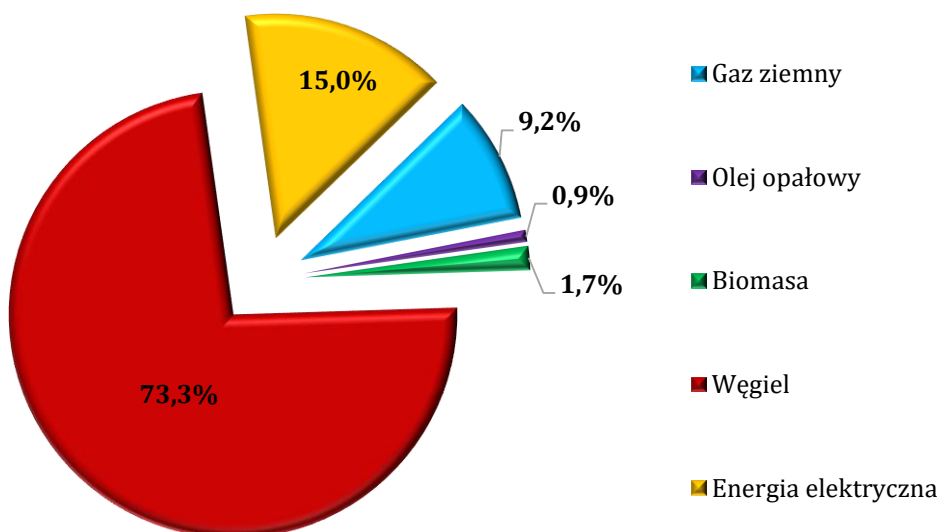
Charakterystykę nośników ciepła wykorzystywanych na terenie gminy Walim przedstawiono poniżej.

**Wykres nr 7.** Zużycie energii w poszczególnych sektorach na terenie gminy Walim



Źródło: Analiza własna na podstawie danych - Plan gospodarki niskoemisyjnej na lata 2014-2020 z perspektywą do 2030 roku dla 15 gmin Aglomeracji Wałbrzyskiej

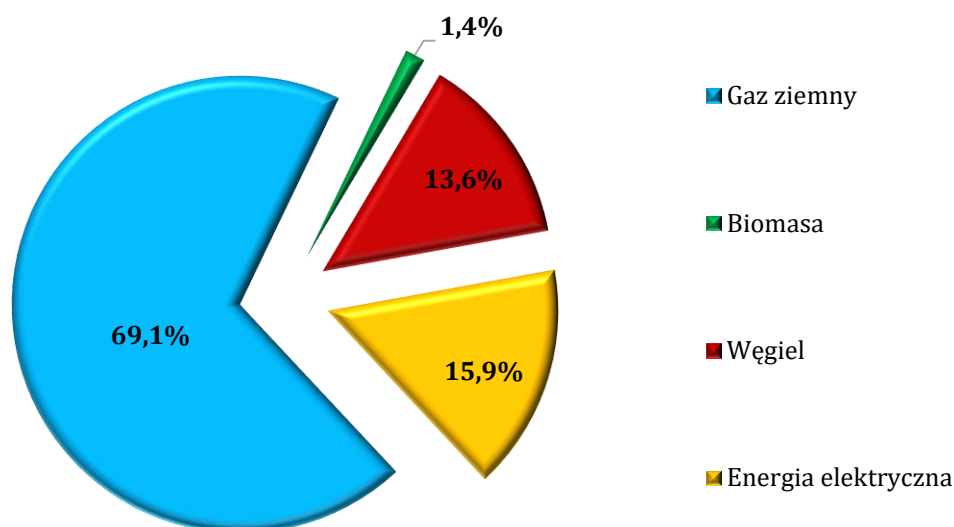
**Wykres nr 8.** Zużycie nośników energii w mieszkalnictwie na terenie gminy Walim



Źródło: Analiza własna na podstawie danych - Plan gospodarki niskoemisyjnej na lata 2014-2020 z perspektywą do 2030 roku dla 15 gmin Aglomeracji Wałbrzyskiej



Wykres nr 9. Zużycie nośników energii w budynkach użyteczności publicznej na terenie gminy Walim



Źródło: Analiza własna na podstawie danych - Plan gospodarki niskoemisyjnej na lata 2014-2020 z perspektywą do 2030 roku dla 15 gmin Aglomeracji Wałbrzyskiej

#### 5.1.2.2. Sieć gazowa

Znaczna część obszaru gminy Walim zasilana jest gazociągiem podwyższonego średniego ciśnienia DN 200 o ciśnieniu do 1,6 MPa wraz ze stacjami redukcyjno-pomiarowymi, przebiegającego od granicy z Wałbrzychem przez miejscowości: Dzieńmorowice, Zagórze Śląskie, Jugowice, Olszyniec, Jedlina - Zdrój oraz siecią gazową o ciśnieniu 0,5 MPa. Dystrybucją gazu na terenie gminy zajmuje się Polska Spółka Gazownictwa Sp. z o.o. Oddział Zakład Gazowniczy we Wrocławiu.

Szczegółowe informacje dotyczące systemu zaopatrzenia w gaz, na podstawie danych Głównego Urzędu Statystycznego, przedstawiono w poniższej tabeli oraz wykresach.

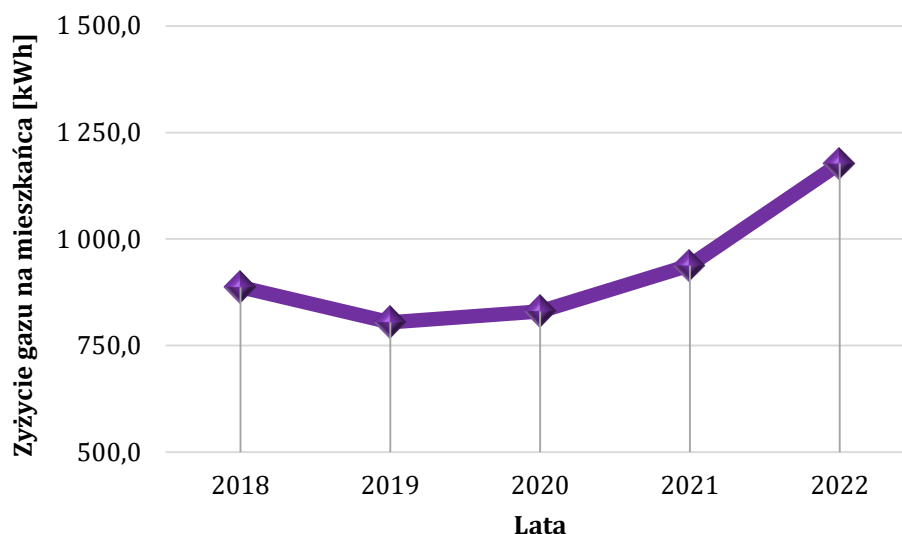
Tabela nr 6. Charakterystyka sieci gazowej na terenie gminy Walim

Charakterystyka	Jednostka	2018	2019	2020	2021	2022
długość czynnej sieci ogółem	m	42 960	42 957	43 121	43 119	42 809
długość czynnej sieci dystrybucyjnej	m	30 173	30 170	30 334	30 332	42 809
długość czynnej sieci ogółem na 100 km <sup>2</sup>	km	54,3	54,3	54,5	54,5	54,1
czynne przyłącza do budynków ogółem	szt.	519	515	522	527	536
czynne przyłącza do budynków mieszkalnych	szt.	501	498	498	504	512
odbiorcy gazu	gosp. dom.	1 128	1 126	1 130	1 093	1 077
odbiorcy gazu ogrzewający mieszkania gazem	gosp. dom.	92	102	128	343	406
zużycie gazu przez gospodarstwa domowe	MWh	4 942,2	4 457,6	4 496,8	5 073,1	6 331,4
zużycie gazu na ogrzewanie mieszkań przez gospodarstwa domowe	MWh	2 174,7	1 882,7	999,1	1 963,5	5 233,5
ludność korzystająca z sieci gazowej	osoba	3 469	3 380	3 361	3 246	3 160

Źródło: Główny Urząd Statystyczny - Bank Danych Lokalnych - dane wg stanu na dzień 31.05.2022 r.

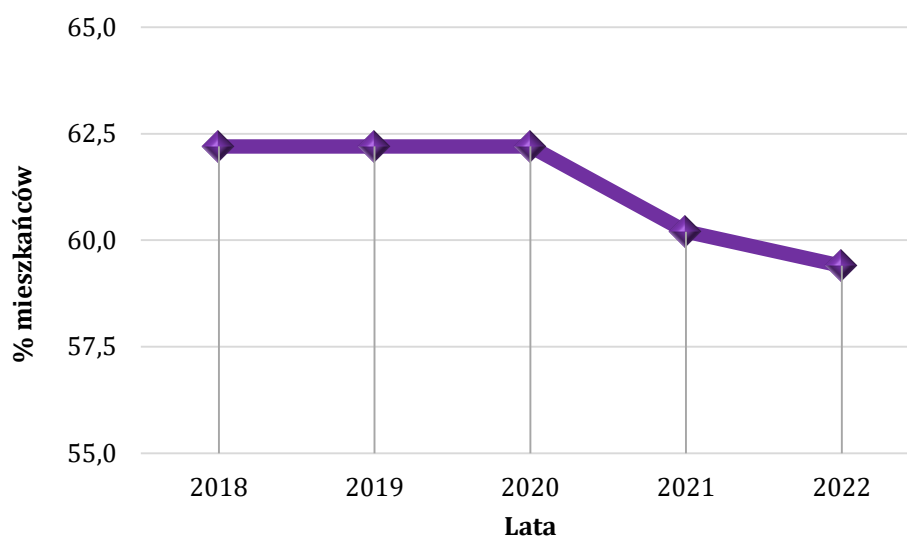


**Wykres nr 10. Zużycie gazu na mieszkańca na terenie gminy Walim**



Źródło: Analiza własna na podstawie danych - GUS - Bank Danych Lokalnych - dane wg stanu na dzień 31.05.2022 r.

**Wykres nr 11. Korzystający z instalacji gazowej na terenie gminy Walim**



Źródło: Analiza własna na podstawie danych - GUS - Bank Danych Lokalnych - dane wg stanu na dzień 31.05.2022 r.

W przypadku sieci gazowych średniego ciśnienia, redukcja gazu do ciśnienia niskiego (wymaganego w miejscu dostawy dla odbiorcy) następuje na indywidualnych układach redukcyjno-pomiarowych zlokalizowanych u odbiorców na przyłączach gazowych. Sieć gazowa na terenie gminy będzie rozbudowywana w miarę potrzeb, przy założeniu, że spełnione będą warunki opłacalności ekonomicznej. W przypadku istniejących warunków technicznych i ekonomicznych, nowi odbiorcy podłączani będą do sieci gazowej zgodnie z obowiązującymi przepisami. Dla gazociągów obecnie istniejących oraz dla projektowanych gazociągów i przyłączy gazowych zastosowanie mają przepisy Rozporządzenia Ministra Gospodarki z dnia 26 kwietnia 2013r. w sprawie warunków technicznych, jakim powinny odpowiadać sieci gazowe i ich usytuowanie (Dz.U. z 2013r., poz. 640), w którym to Rozporządzeniu określono szerokość strefy kontrolowanej. W strefie kontrolowanej nie należy wznosić obiektów budowlanych, urządzać stałych składów i magazynów, sadzić drzew oraz podejmować działań mogących spowodować uszkodzenia gazociągu podczas jego użytkowania.



Potrzeby w zakresie wyposażenia gminy Walim w gaz są i powinny być systematycznie zaspokajane. Ze względu na potrzebę ochrony środowiska naturalnego i założoną poprawę jakości życia mieszkańców gminy należy przewidzieć stopniowe podłączanie do sieci gazowej zabudowy rozproszonej.

Zgodnie z informacjami uzyskanymi od Polskiej Spółki Gazownictwa Sp. z o.o. w najbliższych latach zmiany w zakresie zapotrzebowania na gaz ziemny, mogą być podyktowane głównie inwestycjami prowadzonymi na terenie gminy w zakresie przyłączy nowych terenów do sieci gazowej. Inwestycje planowane do realizacji w zakresie infrastruktury gazowej obejmują rozbudowę sieci wynikającą z potrzeb przyłączeniowych zgłaszanych przez mieszkańców bądź podmiotów gospodarczych gminy - na podstawie indywidualnych umów o przyłączenie do sieci gazowej.

Wszelkie działania podejmowane obecnie przez PSG Sp. z o.o. w zakresie rozwoju i modernizacji sieci gazowej na terenie gminy mają na celu zagwarantowanie właściwego stanu technicznego infrastruktury gazowniczej, zagwarantowanie pewności i bezpieczeństwa dostaw gazu oraz możliwości dalszego rozwoju sieci gazowych w celu przyłączania nowych odbiorców. Rozbudowa sieci gazowej jest realizowana na bieżąco w miarę zgłaszanych potrzeb w ramach procesu przyłączeniowego a wszelkie inwestycje związane z rozbudową sieci gazowej będą realizowane w miarę występowania przyszłych potencjalnych odbiorców o warunki techniczne podłączenia do sieci gazowej i spełniające warunek opłacalności ekonomicznej.

#### 5.1.2.3. Elektroenergetyka

Dystrybucją energii elektrycznej na terenie gminy Walim zajmuje się Tauron Dystrybucja S.A. Oddział w Wałbrzychu. Na terenie gminy zlokalizowane są:

- ♦ napowietrzne linie wysokiego napięcia 110 kV (S-249 relacji Wałbrzych Viktoria - Nowa Ruda; S-251 relacji Wałbrzych - Głuszyca),
- ♦ napowietrzne linie średniego napięcia 20 kV: L-219-46, L-251-51,
- ♦ stacje transformatorowe 20/0,4 kV: R-219-46, R-251-51,
- ♦ napowietrzno-kablowe linie średniego napięcia 20 kV,
- ♦ napowietrzne i kablowe linie niskiego napięcia 0,4 kV
- ♦ stacje transformatorowe 20/0,4 kV R-WMB.

W najbliższych latach zmiany w zakresie zapotrzebowania na energię elektryczną mogą być podyktowane głównie inwestycjami prowadzonymi na terenie gminy Walim w zakresie budownictwa jednorodzinne oraz produkcyjnego. Wpływ na zmniejszenie zapotrzebowania na energię elektryczną będzie miało coraz powszechniejsze stosowanie energooszczędnych świetlówek kompaktowych w miejsce dotychczas stosowanych żarówek do oświetlenia mieszkań i obiektów użyteczności publicznej. Niemniej jednak, z uwagi na ciągły rozwój cywilizacyjny, nastąpi wzrost konsumpcji energii elektrycznej spowodowany:

- ♦ wzrostem ilości odbiorców,
- ♦ wzrostem ilości odbiorników zainstalowanych u poszczególnych odbiorców,
- ♦ rozwojem przemysłu i usług,
- ♦ ewentualnie szerszym wykorzystaniem energii elektrycznej do celów grzewczych.

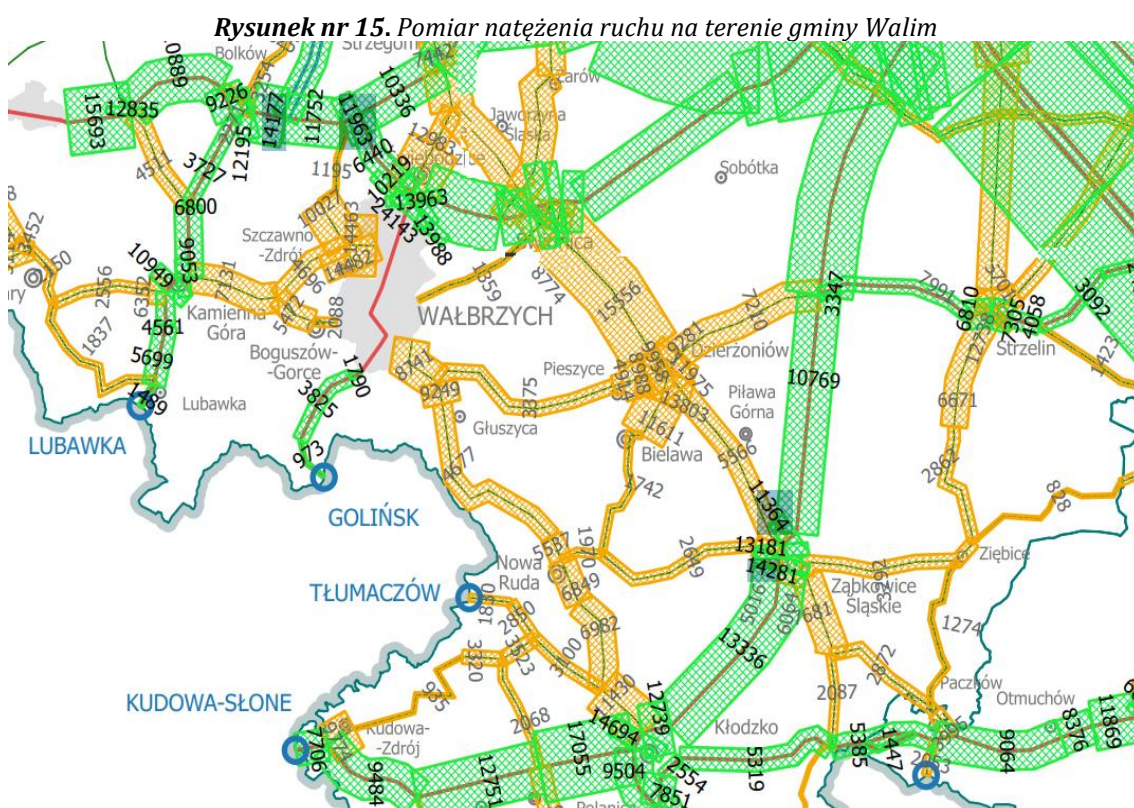
Wzrost ten będzie nieco wyhamowywany poprzez wymianę części stosowanych już urządzeń na nowe, energooszczędne, ale zwiększenie ogólnej liczby odbiorców i odbiorników, zgodnie z globalnymi tendencjami, spowoduje zwiększenie zużycia energii elektrycznej. W najbliższej przyszłości nie przewiduje się znacznego zwiększenia zaopatrzenia na energię elektryczną, w związku z czym istniejące urządzenia elektroenergetyczne sieci SN i stacje transformatorowe zapewniają obecnie i są w stanie zapewnić w przyszłości dostawę energii elektrycznej w wymaganej ilości pokrywającej zgłaszane zapotrzebowanie na energię elektryczną.



### 5.1.3. Emisja zanieczyszczeń na terenie gminy Walim - emisja drogowa

Układ drogowy gminy Walim tworzą drogi publiczne: drogi wojewódzkie nr 379 i 383 oraz drogi powiatowe i gminne. Głównym źródłem emisji zanieczyszczeń komunikacyjnych drogowych są drogi wojewódzkie, a w dalszej kolejności drogi powiatowe i gminne.

Emisja komunikacyjna jest najbardziej odczuwalna w pobliżu drogi i maleje wraz ze wzrostem odległości od dróg. Określenie wielkości stężeń zanieczyszczeń emitowanych przez komunikację jest trudne, ponieważ ma na nią wpływ wiele czynników, m. in.: długość trasy komunikacyjnej, przepustowość, stan nawierzchni drogi, ilość poruszających się pojazdów i jakość spalanej paliwa. Zanieczyszczenia komunikacyjne są dobowo i sezonowo zmienne. Ruch pojazdów jest niezorganizowanym źródłem emisji takich zanieczyszczeń gazowych jak tlenek węgla, tlenki azotu, dwutlenek siarki, węglowodory aromatyczne i alifatyczne, a także pył. Emisja zanieczyszczeń z komunikacji jest problemem narastającym. Średnie natężenie ruchu na wspomnianych odcinkach przedstawiono na poniższym rysunku oraz tabeli.



Źródło: Generalna Dyrekcja Dróg Krajowych i Autostrad - Generalny Pomiar Ruchu 2020

**Tabela nr 7. Pomiar natężenia ruchu na terenie gminy Walim**

Numer punktu pomiarowego	Numer drogi	Opis odcinka	Pojazdy ogółem	Rodzajowa struktura ruchu pojazdów samochodowych						
				Motocykle	Sam. os.	Lekkie sam. cięż.	Sam. cięż.		Autobusy	Ciągniki rolnicze
							bez przycz.	z przycz.		
<b>DROGI WOJEWÓDZKIE</b>										
02199	379	Wałbrzych - Świdnica	1359	11	1259	81	4	1	1	2
02219	383	Jedlina Zdrój - Pieszyce	3375	79	2899	288	44	23	37	5

Źródło: Generalna Dyrekcja Dróg Krajowych i Autostrad - Generalny Pomiar Ruchu 2020





Jednym z problemów gminy Walim jest niedostateczny stan techniczny dróg (zniszczone nawierzchnie, brak chodników, poboczy, brak systemów odwodnienia itp.). Związane jest to m. in. Z podziałem własności, brakiem funduszy a także brakiem działań zarządców skierowanych na inwestycje drogowe. Najgorzej, pod względem stanu technicznego, wyglądają drogi wojewódzkie będące pod zarządem Województwa Dolnośląskiego. Inaczej przedstawia się sytuacja na drogach gminnych i powiatowych. W ostatnich latach działania władz gminy oraz Powiatu Wałbrzyskiego spowodowały poprawę stanu technicznego dróg gminnych, dróg wewnętrznych oraz dróg powiatowych. Liczne inwestycje drogowe doprowadziły do wzrostu odsetek dróg wyremontowanych.<sup>7)</sup>

Mimo prowadzonej, w sposób ciągły, modernizacji układów komunikacyjnych, wskutek lawinowo narastającej liczby samochodów, płynność ruchu w godzinach szczytu jest zakłócona. Obecność spalin samochodowych najdotkliwiej odczuwany jest w letnie, słoneczne dni, oprócz toksycznych spalin może tworzyć się bardzo szkodliwa dla zdrowia, przypowierzchniowa warstwa ozonu pochodzenia fotochemicznego. Ponadto na terenie gminy Walim funkcjonują stacje benzynowe. Zanieczyszczeniem emitowanym z terenu stacji paliw płynnych, powstającym w wyniku realizacji technologicznego procesu obrotu benzynami i olejem napędowym są głównie pary węglowodorów. W przypadku stacji benzynowych ochrona powietrza atmosferycznego polega głównie na hermetyzacji urządzeń stanowiących źródła emisji par węglowodorów.

#### 5.1.4. Metody ograniczania zanieczyszczeń do powietrza

Utrzymanie dobrej jakości powietrza, a nawet poprawę jego jakości można uzyskać przez ograniczenie szkodliwych dla środowiska technologii, zmniejszenie oddziaływania obszarów niskiej emisji na środowisko naturalne, stworzenie warunków rozwoju dla gazyfikacji (budowy sieci gazowej wysokiego ciśnienia i stacji redukcyjnych), likwidację lub modernizację kotłowni tradycyjnych (zmiana nośnika energii z węgla np. na gaz), poprawę nawierzchni dróg, budowę obwodnic, a przede wszystkim poprzez zwiększenie wykorzystania energii ze źródeł odnawialnych.

Gmina Walim sukcesywnie realizuje działania mające na celu ograniczenie emisji zanieczyszczeń. Związane są one przede wszystkim z:

- ♦ termomodernizacją obiektów użyteczności publicznej,
- ♦ dofinansowaniem wymiany systemu ogrzewania węglowego na nowe ekologiczne źródło ciepła,
- ♦ edukacją ekologiczną mieszkańców,
- ♦ budową ścieżek rowerowych,
- ♦ nasadzeniami drzew wzdłuż dróg publicznych.

##### 5.1.4.1. Program Ochrony Powietrza

Istotnym elementem polityki ochrony środowiska w zakresie poprawy jakości powietrza atmosferycznego jest realizacja działań określonych w „Programie ochrony powietrza dla stref w województwie dolnośląskim, w których w 2018 r. zostały przekroczone poziomy dopuszczalne i docelowe substancji w powietrzu wraz z planem działań krótkoterminowych”. Program został przyjęty uchwałą Nr XXI/505/20 Sejmiku Województwa Dolnośląskiego z dnia 16 lipca 2020 r.

Program ochrony powietrza jest dokumentem, który wskazuje istotne powody (źródła) wystąpienia przekroczeń norm jakości powietrza w odniesieniu do ww. zanieczyszczeń w strefach województwa dolnośląskiego oraz określa skuteczne i możliwe do zrealizowania działania, których wdrożenie spowoduje poprawę jakości powietrza i dotrzymanie norm określonych w rozporządzeniu Ministra Środowiska z dnia 24 sierpnia 2012 r. w sprawie poziomów niektórych substancji w powietrzu (Dz.U. z 2012 r., poz. 1031 z późn. zm.). Poprawa jakości powietrza jest niezbędna dla poprawy jakości życia i zdrowia mieszkańców Dolnego Śląska.

<sup>7)</sup> Strategia Rozwoju Gminy Walim na lata 2020-2027 - Uchwała nr XVI/141/2020 Rady Gminy Walim z dnia 28 kwietnia 2020r.



Program ochrony powietrza stanowiąc akt prawa miejscowego, nakłada szereg obowiązków na organy administracji. Ustala się 3 poziomy zagrożenia:

- ♦ **Poziom 1 (żółty)** - ryzyko przekroczenia poziomów dopuszczalnych lub docelowych.
- ♦ **Poziom 2 (pomarańczowy)** - ryzyko przekroczenia poziomów informowania.
- ♦ **Poziom 3 (czerwony)** - ryzyko przekroczenia poziomów alarmowych.

**Działania w dniach i na terenach, gdzie występują nadmierne stężenia zanieczyszczeń (poziom 1):**

- ♦ Dyrektorzy szpitali, oddziałów ratunkowych, pogotowia oraz przychodni zapewniają odpowiednią obsadę lekarską konieczną do podjęcia ewentualnych wzmożonych działań w związku z możliwą, większą zachorowalnością,
- ♦ Dyrektorzy placówek szkolno-opiekuńczych zapewniają, aby ich wychowankowie postępowali zgodnie z zaleceniami wójta, burmistrza, prezydenta miasta,
- ♦ Samorządy gminne:
  - ✓ obowiązek prowadzenia kontroli prewencyjnych gospodarstw domowych w zakresie zakazu spalania odpadów i paliw zakazanych oraz przestrzegania wymagań „uchwały antysmogowej”
  - ✓ zamieszczenie na swoich stronach internetowych informacji o wystąpieniu ryzyka przekroczeń lub przekroczeniach poziomu informowania/alarmowego i przewidywanej poprawie jakości powietrza.

**Działania krótkoterminowe w przypadku ostrzeżeń 2 i 3 stopnia - Działania krótkoterminowe dotyczące ograniczenia emisji pyłu zawieszanego PM10.**

Zalecenia dla ludności:

- ♦ nie przebywać na powietrzu oraz nie wietrzyć mieszkań, w obszarach, gdzie występują nadmierne stężenia,
- ♦ nie wyprowadzać dzieci przedszkolnych i żłobkowych na spacer w dniach i na terenach, gdzie występują nadmierne stężenia zanieczyszczeń,
- ♦ ograniczyć aktywność fizyczną na otwartej przestrzeni,
- ♦ w miarę możliwości ograniczać własną emisję zanieczyszczeń, poprzez:
  - ✓ ograniczenie korzystania z samochodów osobowych,
  - ✓ ograniczenie spalania węgla w piecach,
  - ✓ ogrzewanie mieszkań lepszym jakościowo paliwem (np. lepszym jakościowo węglem lub gazem jeżeli jest możliwość wyboru); rezygnację z palenia ognisk w ogrodach.

Zadania, nakazy lub zakazy:

- ♦ Egzekwowanie zakazu palenia odpadów zielonych (liści, gałęzi, trawy) w okresie wczesnowiosennym i późnojesiennym poprzez wzmożone kontrole realizowane na podstawie art. 379 Poś,
- ♦ Kontrole gospodarstw domowych w zakresie przestrzegania zakazu spalania odpadów;
- ♦ Kontrole gospodarstw domowych w zakresie przestrzegania zakazów zawartych w uchwałach antysmogowych dot. spalania paliw:
  - ✓ mułów i flotokonzentratów węglowych oraz mieszanek produkowanych z ich wykorzystaniem,
  - ✓ węgla brunatnego oraz paliw stałych produkowanych z wykorzystaniem tego węgla,
  - ✓ węgla kamiennego w postaci sypkiej o uziarnieniu poniżej 3 mm,
  - ✓ biomasy stałej o wilgotności w stanie roboczym powyżej 20%;
- ♦ Czasowy zakaz palenia w kominkach w celach rekreacyjnych,
- ♦ Zakaz stosowania spalinowych urządzeń ogrodniczych (w okresie wiosennym i jesiennym),



- ♦ Zakaz aktywności na zewnątrz dzieci i młodzieży uczących się w placówkach oświatowych i opiekuńczo-wychowawczych,
- ♦ Zakaz sprzątanania ulic na sucho.

**Działania krótkoterminowe w przypadku ostrzeżeń 2 i 3 stopnia - Działania krótkoterminowe dotyczące ograniczenia emisji ditlenku azotu oraz ozonu.**

Zalecenia dla ludności i/lub przedsiębiorstw:

- ♦ Korzystanie z komunikacji miejskiej zamiast komunikacji indywidualnej,
- ♦ Korzystanie z alternatywnych sposobów przemieszczania się na krótkich odcinkach (rower, pieszo),
- ♦ Ograniczenie używania spalinowego sprzętu ogrodniczego,
- ♦ Ograniczenie prac związanych z zastosowaniem rozpuszczalników oraz prac malarskich.

Zadania, nakazy lub zakazy:

- ♦ Wprowadzenie bezpłatnych przejazdów komunikacją miejską,
- ♦ Zmniejszenia prędkości jazdy pojazdów na autostradach i drogach szybkiego ruchu do 100 km/h, na pozostałych drogach o prędkościach przejazdu większych lub równych 70 km/h do prędkości 50 km/h,
- ♦ Kierowanie ruchem przez policję na niewralgicznych skrzyżowaniach, w godzinach o dużym natężeniu ruchu, w celu upłynnienia ruchu,
- ♦ Przekierowanie ruchu na drogi alternatywne o mniejszym natężeniu ruchu.

W jak najkrótszym terminie od uchwalenia Planu działań krótkoterminowych samorządy gminne województwa dolnośląskiego zobowiązane są do uwzględnienia w gminnym planie zarządzania kryzysowego działań krótkoterminowych wskazanych w PDK, wraz ze sposobem i trybem ich ogłaszania oraz sposobem kontroli ich wdrażania. Listę działań krótkoterminowych wskazano powyżej. Działania te powinny mieć natychmiastowe zastosowanie w momencie przekroczenia poziomu informowania lub ryzyka przekroczenia poziomu alarmowego zanieczyszczeń w powietrzu (tj. pyłu zawieszzonego PM10, ditlenku azotu i ozonu).<sup>8)</sup>

*5.1.4.2. Uchwała „antysmogowa”*

Uchwałą nr XLI/1407/17 Sejmiku Województwa Dolnośląskiego z dnia 30 listopada 2017 roku wprowadzono na obszarze województwa dolnośląskiego, z wyłączeniem Gminy Wrocław i uzdrowisk, ograniczenia i zakazy w zakresie eksploatacji instalacji, w których następuje spalanie paliw.

Zgodnie z zapisami uchwały, na terenie województwa, od dnia 1 lipca 2018 r., zakazuje się stosowania w instalacjach następujących paliw:

- ♦ mułów i flotokonzentratów węglowych oraz mieszanek produkowanych z ich wykorzystaniem,
- ♦ węgla brunatnego oraz paliw stałych produkowanych z wykorzystaniem tego węgla,
- ♦ węgla kamiennego w postaci sypkiej o uziarnieniu poniżej 3 mm,
- ♦ biomasy stałej o wilgotności w stanie roboczym powyżej 20%.

W instalacjach dostarczających ciepło do systemu centralnego ogrzewania, dopuszcza się stosowanie paliw stałych, jeśli łącznie zostaną spełnione następujące warunki:

- ♦ spalanie paliwa zachodzi w instalacji, z której emisja cząstek stałych (pyłu) nie przekracza granicznych wielkości emisji określonych w rozporządzeniu Komisji UE 2015/1189 z dnia

<sup>8)</sup> Program ochrony powietrza dla stref w województwie dolnośląskim, w których w 2018 r. zostały przekroczone poziomy dopuszczalne i docelowe substancji w powietrzu wraz z planem działań krótkoterminowych - Uchwała Nr XXI/505/20 Sejmiku Województwa Dolnośląskiego z dnia 16 lipca 2020r.



28 kwietnia 2015 r. w sprawie wykonania dyrektywy Parlamentu Europejskiego i Rady 2009/125/WE w odniesieniu do wymogów dotyczących ekoprojektu dla kotłów na paliwo stałe,

- ♦ spalanie paliwa zachodzi w instalacji nie posiadającej rusztu awaryjnego, czy też elementów umożliwiających jego zamontowanie.

W instalacjach wydzielających ciepło poprzez:

- ♦ bezpośrednie przenoszenie ciepła lub
- ♦ bezpośrednie przenoszenie ciepła w połączeniu z przenoszeniem ciepła do cieczy lub
- ♦ bezpośrednie przenoszenie ciepła w połączeniu z systemem dystrybucji gorącego powietrza.

dopuszcza się stosowanie paliw stałych, pod warunkiem, że spalanie paliwa zachodzi w instalacji, z której emisja cząstek stałych (pyłu) nie przekracza granicznych wielkości emisji określonych w rozporządzeniu Komisji UE 2015/1185 z dnia 24 kwietnia 2015 r. w sprawie wykonania dyrektywy Parlamentu Europejskiego i Rady 2009/125/WE w odniesieniu do wymogów dotyczących ekoprojektu dla miejscowych ogrzewaczy pomieszczeń na paliwo stałe.

**Z uwagi na bardzo istotne zagadnienie jakim jest walka ze smogiem, poniżej przedstawiono efekty kampanii edukacyjnej dotyczącej walki z zanieczyszczeniem powietrza jakie przeprowadzono na terenie województwa dolnośląskiego.**

**Samorząd Województwa Dolnośląskiego czyni starania by dotrzeć z informacją o uchwałach antysmogowych i obowiązkach z nich wynikających do jak najszerzej grupy mieszkańców Dolnego Śląska. Działania te mają na celu podniesienie świadomości społecznej w zakresie problemu zanieczyszczenia powietrza oraz ograniczeń i zakazów nałożonych nowymi regulacjami.**

**Ponadto zachęca się samorządy lokalne, organizacje pozarządowe, placówki edukacyjne oraz inne instytucje zajmujące się zagadnieniami jakości powietrza i ochrony zdrowia do samodzielnej dystrybucji materiałów udostępnionych bezpłatnie na stronie internetowej [czystezasady.pl](http://czystezasady.pl)**



Rysunek nr 16. Kampania antysmogowa



 **DOLNY  
ŚLĄSK** 

# WYBIERZ CZyste ZASADY

 **SPRAWDŹ, JAK ZADBAĆ O JAKOŚĆ  
POWIETRZA W TWOJEJ OKOLICY**

WEJDŹ NA: **[WWW.CZYZTEZASADY.PL](http://WWW.CZYZTEZASADY.PL)**

Źródło: Instytut Rozwoju Terytorialnego - [www.czystezasady.pl](http://www.czystezasady.pl)



### Rysunek nr 17. Kampania antysmogowa

**W SPRAWACH:**

- możliwości otrzymania dotacji / pożyczki na termorenowację lub wymianę ogrzewania;
- możliwości i warunków podłączenia mieszkania do sieci gazowej lub centralnego ogrzewania;
- określenia warunków dla nowo instalowanych systemów grzewczych;

skontaktuj się ze swoim urzędem gminnym.

---

**ZGŁOSZENIA PODEJRZENIA SPALANIA ŚMIECI NA TERENIE GMINY**

Podejrzania spalania śmieci zgłaszaj do straży gminnej/miejskiej lub wójta / burmistrza, który sprawuje nad tym kontrolę i na mocy art. 379 ust. 4 ustawy Prawo ochrony środowiska może występować w roli oskarżyciela publicznego w sprawach o wykroczenia przeciw przepisom o ochronie środowiska.

---

**KONTAKT W SPRAWIE UCHWAŁY ANTYSMOGOWEJ:**

Institut Rozwoju Terytorialnego  
ul. Dawida 1A  
50-527 Wrocław  
tel.: (71) 374 95 41  
czystepowietrze@irt.wroc.pl

**CO NAS TRUJE?**

Źródła zanieczyszczenia powietrza w Polsce (udział w emisji):

	Benzo-a-piren	Pył PM10
Rolnictwo	–	5%
Inne źródła	–	9%
Energetyka	–	9%
Transport	2%	9%
Przemysł	12%	19%
Emisja powierzchniowa* 86%		49%

\*emisja powierzchniowa = głównie emisja z palenisk domowych, ale też z wysypisk, czy wypalania łąk.

Walka o czyste powietrze jest naszą wspólną sprawą. Razem zadbajmy o to, abyśmy mogli swobodnie i zdrowo oddychać przez cały rok. Dolny Śląsk bez smogu to lepsze i dłuższe życie dla nas, naszych dzieci i naszych rodziców!

**Cezary Przybylski**  
Marszałek Województwa Dolnośląskiego

**Jerzy Michałak**  
Wicemarszałek Województwa Dolnośląskiego

[www.irt.wroc.pl](http://www.irt.wroc.pl)

**DOLNY ŚLĄSK**  
**BEZ SMOGU**

---

**UCHWAŁA ANTYSMOGOWA  
DLA DOLNEGO ŚLĄSKA**  
z wyłączeniem Wrocławia i uzdrowisk  
– nowe przepisy,  
które dotyczą Ciebie!

Źródło: Instytut Rozwoju Terytorialnego - [www.czystezasady.pl](http://www.czystezasady.pl)



## Rysunek nr 18. Kampania antysmogowa

### PALIWA

Od 1 lipca 2018 r. zakaz stosowania:

- 1 Węgla brunatnego oraz paliw produkowanych z jego wykorzystaniem. Węgiel brunatny ma niską wartość opałową, a podczas spalania emituje duże ilości zanieczyszczeń.
- 2 Mułów i flotokonzentratów węglowych oraz mieszanek produkowanych z ich wykorzystaniem. Muły i floty zawierają dużą ilość wody, która uszkadza urządzenia i kominy.
- 3 Węgla kamiennego w postaci miazgi, o uziarnieniu poniżej 3 mm. Spalanie miazgi powinno odbywać się tylko w zaawansowanych instalacjach przemysłowych z nowoczesnym systemem odpylania.
- 4 Biomasy stałej (drewna) o wilgotności w stanie roboczym powyżej 20%. Spalać wolno tylko drewno suche – sezonowane najlepiej przez min. 2 lata. Spalanie wilgotnego drewna prowadzi do dużych emisji silnie rakotwórczego benzo-a-pirenu i bardzo szkodliwych pyłów. Ponadto sadza, w połączeniu z wilgocą z drewna może prowadzić do samozapłonu komina.

Nie wiesz jakie paliwa możesz stosować?  
Więcej informacji:

(71) 374 95 41  
[www.irt.wroc.pl](http://www.irt.wroc.pl)

Za nieprzestrzeżenie uchwały grozi grzywna do 5000 zł.

Warto też pamiętać, że utrudnianie kontroli podlega karze pozbawienia wolności do lat 3.

### INSTALACJE GRZEWCZE

Od 1 lipca 2018 r.

Nowo uruchamiane kotły muszą spełniać wymagania ekoprojektu\* odnośnie emisji cząstek stałych (pyłu) oraz nie mogą posiadać rusztu awaryjnego.

Od 1 lipca 2018 r.

Nowo uruchamiane kominki muszą spełniać wymagania emisyjne dla cząstek stałych (pyłu) określone w ekoprojekcie\*. Jednocześnie dopuszcza się stosowanie elektrofiltrów zapewniających redukcję emisji pyłu do wartości określonych w ekoprojekcie\*.

Od 1 lipca 2024 r.

Zakaz użytkowania „kopciuchów” - czyli instalacji na paliwa stałe, które nie spełniają minimum 3 klasy\*.

Od 1 lipca 2028 r.

Zakaz użytkowania instalacji na paliwa stałe, które nie spełniają minimalnych standardów emisyjnych odpowiadających klasie 3 i 4\*. Czyli węglem i drewnem palimy tylko w instalacjach minimum 5 klasy.

Jeśli musisz używać węgla lub drewna do ogrzewania, kupuj tylko paliwa dobrej jakości.

Pomyśl o termoizolacji:

- ociepl dom
- wymień okna

wówczas będziesz potrzebował mniej energii.  
Pamiętaj: zrób to przed wymianą pieca.

\* O normach, ekoprojekcie oraz szczegółach uchwały antysmogowej dowiedz się na stronie internetowej [irt.wroc.pl](http://irt.wroc.pl)

### PAMIĘTAJ!

Zanieczyszczone powietrze zbiera śmiertelne żniwo! Tylko na Dolnym Śląsku z tego powodu umiera rocznie ok. 3000 osób! Dla porównania – tyłu ludzi ginie na drogach w całej Polsce!

Podstawową przyczyną zanieczyszczenia powietrza są domowe piece, kotły i kominki, w których spalamy głównie węgiel i drewno. W piecach ładują również śmieci, co jest zakazane! Podczas ich spalania do powietrza wydostają się ekstremalnie niebezpieczne substancje, które wdychamy. Wiele z nich trafia też do gleby i wody, skąd wraz z żywnością dostają się do naszego organizmu.

### ODDYCHANIE ZANIECZYSZCZONYM POWIETRZEM:

- powoduje podrażnienia oczu, nosa, gardła, zapalenia zatok, co z kolei ułatwia powstawanie alergii;
- może prowadzić do rozwoju groźnej, nieuleczalnej przewlekłej obturacyjnej choroby płuc (POChP);
- prowadzi do zaostrzenia ataków astmy;
- sprzyja powstawaniu miażdżycy, nadciśnienia tętniczego, zaburzeń rytmu serca i niedotlenieniu mózgu;
- może to prowadzić do zawałów serca i udarów mózgu kończących się zgonem.

Grupą najbardziej narażoną są **dzieci** i to już od okresu embrionalnego. Na skutek zanieczyszczenia powietrza rodzą się dzieci z małą masą urodzeniową, a w przyszłości problemem nadwagi, z częstszymi infekcjami górnych dróg oddechowych, z gorszymi umiejętnościami poznawczymi, językowymi, czy motorycznymi.

Drugą grupą ryzyka są **seniorzy**, których układ odpornościowy jest już słabszy. W trakcie epizodów smogowych u osób starszych dochodzi m.in. do nagłych zaostrzeń chorób układu oddechowego i krążenia, stąd należy wówczas unikać przebywania na zewnątrz i wietrzenia mieszkań.



Rysunek nr 19. Kampania antysmogowa

**DOLNY  
ŚLĄSK**  
**BEZ SMOGU**

**NIE KUPUJ! NIE SPALAJ!**

**węgla brunatnego**  
i paliw produkowanych z jego wykorzystaniem

---

**miału węglowego**  
o uziarnieniu poniżej 3 mm

---

**mułów i flotokonzentratów  
węglowych**  
i mieszanek produkowanych z ich wykorzystaniem

---

**wilgotnego drewna**  
o wilgotności powyżej 20%, drewno susz co najmniej 2 sezony

---

**TO PALIWA ZAKAZANE  
UCHWAŁAMI ANTYSMOGOWYMI  
NA DOLNYM ŚLĄSKU**

Więcej na: [irt.wroc.pl](http://irt.wroc.pl)

Źródło: Instytut Rozwoju Terytorialnego - [www.czystezasady.pl](http://www.czystezasady.pl)





#### 5.1.4.3. Metody ograniczania emisji zanieczyszczeń do powietrza - podsumowanie

W celu ograniczania emisji zanieczyszczeń do powietrza należy podjąć niezbędne działania, które w miarę możliwości technicznych i ekonomicznych powinny być wdrażane do praktyki.

♦ **W zakresie ograniczania emisji powierzchniowej**

- ✓ zmiana paliwa na inne o mniejszej zawartości popiołu lub zastosowanie energii elektrycznej, względnie indywidualnych źródeł energii odnawialnej,
- ✓ zmniejszanie zapotrzebowania na energię ciepłą poprzez ograniczanie strat ciepła,
- ✓ ograniczanie emisji z niskich rozproszonych źródeł technologicznych,
- ✓ zmiana stosowanych technologii.

♦ **W zakresie gospodarowania odpadami komunalnymi:**

- ✓ usprawnianie infrastruktury recyklingu, w celu ułatwienia zbiórki odpadów,
- ✓ zachęcenie do stosowania kompostowników,
- ✓ stworzenie systemu zbiórki odpadów zielonych,
- ✓ zbiórka makulatury,
- ✓ prowadzenie kampanii edukacyjnych, informujących społeczeństwo o zagrożeniach dla zdrowia płynących ze spalania śmieci poza instalacjami.

♦ **W zakresie ograniczania emisji liniowej - komunikacyjnej**

- ✓ kontynuacja modernizacji układu drogowego oraz infrastruktury drogowej,
- ✓ wprowadzenie nowych niskoemisyjnych paliw i technologii, szczególnie w systemie transportu publicznego i służb miejskich,
- ✓ szkolenia kierowców i obsługi maszyn dotyczące zmniejszenia emisji poprzez odpowiednie użytkowanie pojazdów,
- ✓ stosowanie zachęt finansowych do wymiany pojazdów na bardziej przyjazne środowisku.

**W zakresie ograniczania emisji z energetycznego spalania paliw:**

- ✓ ograniczenie wielkości emisji pyłu zawieszonego PM10 poprzez optymalne sterowanie procesem spalania i podnoszenie sprawności procesu produkcji energii,
- ✓ stosowanie technik gwarantujących zmniejszenie emisji substancji do powietrza,
- ✓ stosowanie technik odpylania spalin o dużej efektywności,
- ✓ stosowanie oprócz spalania paliw odnawialnych źródeł energii,
- ✓ zmniejszenie strat przesyłu energii.

♦ **W zakresie edukacji ekologicznej:**

- ✓ kształtowanie właściwych zachowań społecznych poprzez propagowanie konieczności oszczędzania energii cieplnej i elektrycznej oraz uświadamianie o szkodliwości spalania paliw niskiej jakości,
- ✓ prowadzenie akcji edukacyjnych mających na celu uświadamianie społeczeństwa o szkodliwości spalania odpadów połączonych z ustanawianiem mandatów za ich spalanie, nakładanych przez policję lub straż gminną,
- ✓ promocja nowoczesnych, niskoemisyjnych źródeł ciepła,
- ✓ wspieranie przedsięwzięć polegających na reklamie oraz innych rodzajach promocji towaru i usług propagujących model konsumpcji zgodny z zasadami zrównoważonego rozwoju,
- ✓ działania promocyjne zachęcające do korzystania z transportu publicznego.



♦ **W zakresie planowania przestrzennego:**

- ✓ uwzględnianie w studiach uwarunkowań i kierunków zagospodarowania oraz w miejscowych planach zagospodarowania przestrzennego sposobów zabudowy i zagospodarowania terenu umożliwiających ograniczenie emisji zanieczyszczeń do powietrza,
- ✓ wprowadzaniu zieleni ochronnej i urządzonej oraz niekubaturowe zagospodarowanie przestrzeni publicznych gminy,
- ✓ wprowadzaniu obszarów zielonych i wolnych od zabudowy celem lepszego przewietrzania gminy.

Utrzymanie dobrej jakości powietrza, a nawet poprawę jego jakości można uzyskać przez ograniczenie szkodliwych dla środowiska technologii, zmniejszenie oddziaływania obszarów niskiej emisji na środowisko naturalne, stworzenie warunków rozwoju dla gazyfikacji gminy (budowy sieci gazowej wysokiego ciśnienia i stacji redukcyjnych, doprowadzenie sieci do obszarów o zwartej zabudowie), likwidację lub modernizację kotłowni tradycyjnych (zmiana nośnika energii z węgla np. na gaz), poprawę nawierzchni dróg, budowę obwodnic, a przede wszystkim poprzez zwiększenie wykorzystania energii ze źródeł odnawialnych.

### **5.2. Zagrożenia hałasem**

Ustawa z dnia 27 kwietnia 2001r. Prawo ochrony środowiska (Dz. U. z 2022 r. poz. 2556 ze zm.) definiuje hałas jako: dźwięki o częstotliwościach od 16 Hz do 16 000 Hz. Podstawowym wskaźnikiem klimatu akustycznego jest sumaryczny poziom hałasu danego obszaru. W decydującym stopniu zależy on od jego urbanizacji oraz rodzaju emitowanego hałasu, tj.:

- ♦ hałasu komunikacyjnego, który rozprzestrzenia się ze względu na rozległość źródeł;
- ♦ hałasu przemysłowego obejmującego swym zasięgiem najbliższe otoczenie;
- ♦ hałasu towarzyszącego obiektom sportu, rekreacji i rozrywki.

Nadmierny hałas jest uciążliwością postrzeganą częściej niż degradacja innych elementów środowiska. Jego oddziaływanie nie powoduje nieodwracalnych zmian w środowisku, lecz jego ograniczanie napotyka wiele trudności i pociąga za sobą znaczące koszty. Wskaźnikiem oceny hałasu jest równoważny poziom dźwięku A wyrażony w decybelach (dB). Poziom ten stanowi uśrednioną wartość w odniesieniu do pory doby (dzień od 6.00 do 22.00 lub noc od 22.00 do 6.00). Wartości dopuszczalne poziomu równoważnego hałasu określa rozporządzenie Ministra Ochrony Środowiska z dnia 14 czerwca 2007 r. w sprawie dopuszczalnych poziomów hałasu w środowisku (Dz. U. z 2014r., poz. 112).

#### **5.2.1. Hałas komunikacyjny**

Głównymi czynnikami mającymi wpływ na poziom hałasu komunikacyjnego są natężenie ruchu i udział transportu ciężkiego w strumieniu wszystkich pojazdów, stan techniczny pojazdów, rodzaj nawierzchni dróg, organizacja ruchu drogowego. Główne źródło emisji hałasu komunikacyjnego na terenie gminy stanowią drogi wojewódzkie nr 379 oraz nr 383. Hałas komunikacyjny występuje również w pewnym natężeniu wzdłuż dróg powiatowych i gminnych. Stanowi jednak nieco mniejsze zagrożenie. Wynika to, bowiem z faktu zdecydowanie mniejszego natężenia ruchu pojazdów, tym samym zasięg oddziaływania akustycznego tych ciągów komunikacyjnych jest stosunkowo mniejszy.

W przypadku ograniczania hałasu komunikacyjnego do miejscowych planów zagospodarowania przestrzennego, sugeruje się wprowadzenie zapisów poświęconych ochronie. Należy podjąć działania, które mają na celu rozdzielenie stref oddziaływania hałasu samochodowego od terenów mieszkalnych (szczególnie dla nowo tworzonej zabudowy mieszkaniowej). W miejscach o największym oddziaływaniu ponadnormatywnego poziomu hałasu należy rozważyć możliwość tworzenia stref ograniczonego użytkowania. Hałas, jako czynnik środowiskowy nie powoduje bezpośrednio zniszczenia środowiska. Jego wpływ na zdrowie ludzkie ma charakter pośredni i niejednokrotnie kumuluje się z innymi czynnikami. W zależności od jego poziomu w otoczeniu miejsc przebywania ludności mogą być generowane różne skutki zdrowotne takie jak uczucie zmęczenia, rozdrażnienia poprzez problemy z koncentracją do odczuć bólu.



Zwymiarowanie kosztów zdrowotnych związanych z ponadnormatywnym poziomem hałasu w środowisku jest bardzo trudne z uwagi na brak możliwości odseparowania innych czynników wpływających na zdrowie i samopoczucie ludności narażonej na oddziaływania akustyczne ciągów komunikacyjnych. Niemniej jednak realizacja zadań inwestycyjnych powinna wygenerować korzyści środowiskowe w stosunku do zdrowia ludzi. Należy podkreślić, iż konieczne jest wzmocnienie efektu środowiskowego poprzez opracowanie i realizację programów ochrony przed hałasem oraz uwzględnienie wyników przedstawionych w mapie akustycznej w procesie przygotowania dokumentów planistycznych, określających sposób wykorzystania przestrzeni.

Przeprowadzenie analizy trendów zmian stanu akustycznego w środowisku jest możliwe wtedy, gdy znane są wyniki pomiarów / analiz akustycznych dla dłuższego okresu czasu. Mogą to być wyniki pomiarów prowadzonych przez Wojewódzkie Inspektoraty Ochrony Środowiska lub wyniki pomiarów wykonywanych w ramach generalnego pomiaru hałasu lub ruchu. Analiza tych wyników daje jednak tylko fragmentaryczny - punktowy obraz zmian klimatu akustycznego powodowanego ruchem samochodowym. W pobliżu tej samej drogi w jednym punkcie, w przedziale czasu kilku lat, można zarejestrować wzrost poziomu hałasu, a w innym - z uwagi na lokalne uwarunkowania (np. wprowadzenie ograniczenia prędkości ruchu, budowa ekranu akustycznego) - spadek poziomu hałasu.

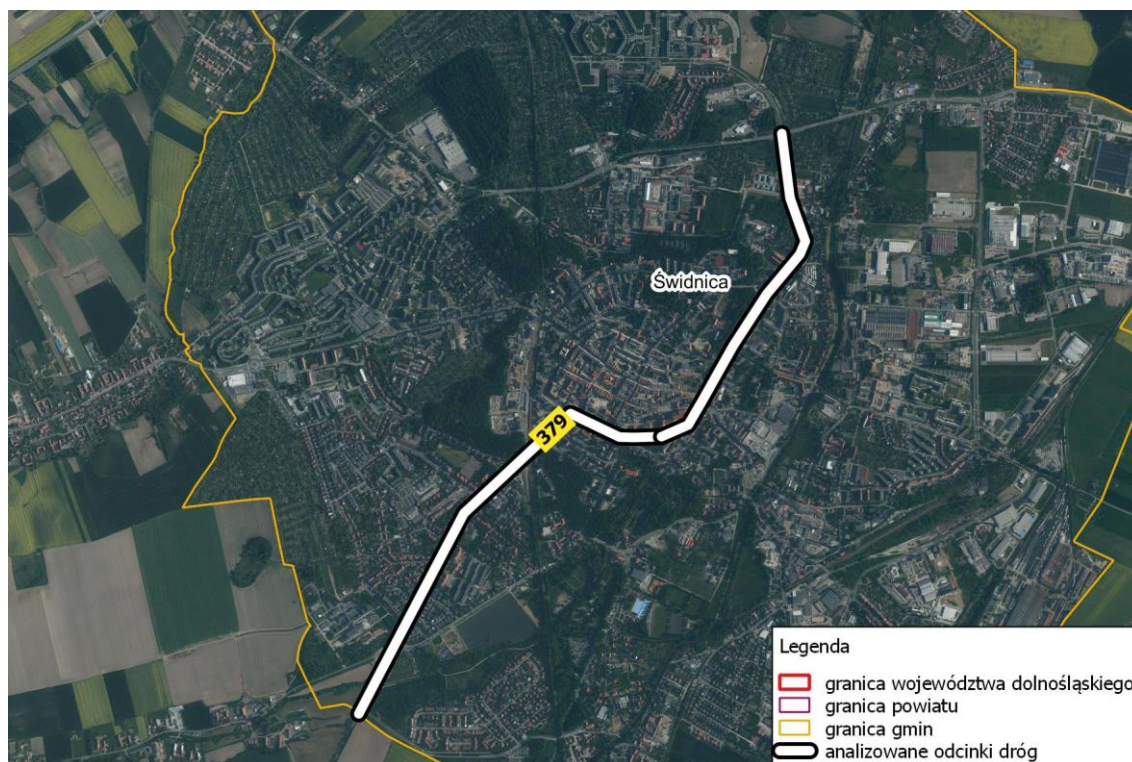
#### 5.2.1.1. Badania klimatu akustycznego - Główny Inspektorat Ochrony Środowiska

**Zgodnie z informacjami GIOŚ RWMŚ we Wrocławiu na przestrzeni lat 2018 - 2022 na terenie gminy Walim nie był prowadzony monitoring hałasu.**

#### 5.2.1.2. Badania klimatu akustycznego - Dolnośląska Służba Dróg i Kolei we Wrocławiu

Poniżej przedstawiono wyniki badań pochodzących z opracowania „Analiza klimatu akustycznego dróg wojewódzkich - wykonanie map akustycznych dla dróg wojewódzkich województwa dolnośląskiego” wykonanego na zlecenie Dolnośląskiej Służby Dróg i Kolei we Wrocławiu w lipcu 2017 roku. Badania obejmowały odcinek drogi wojewódzkiej nr 379 oraz nr 383.

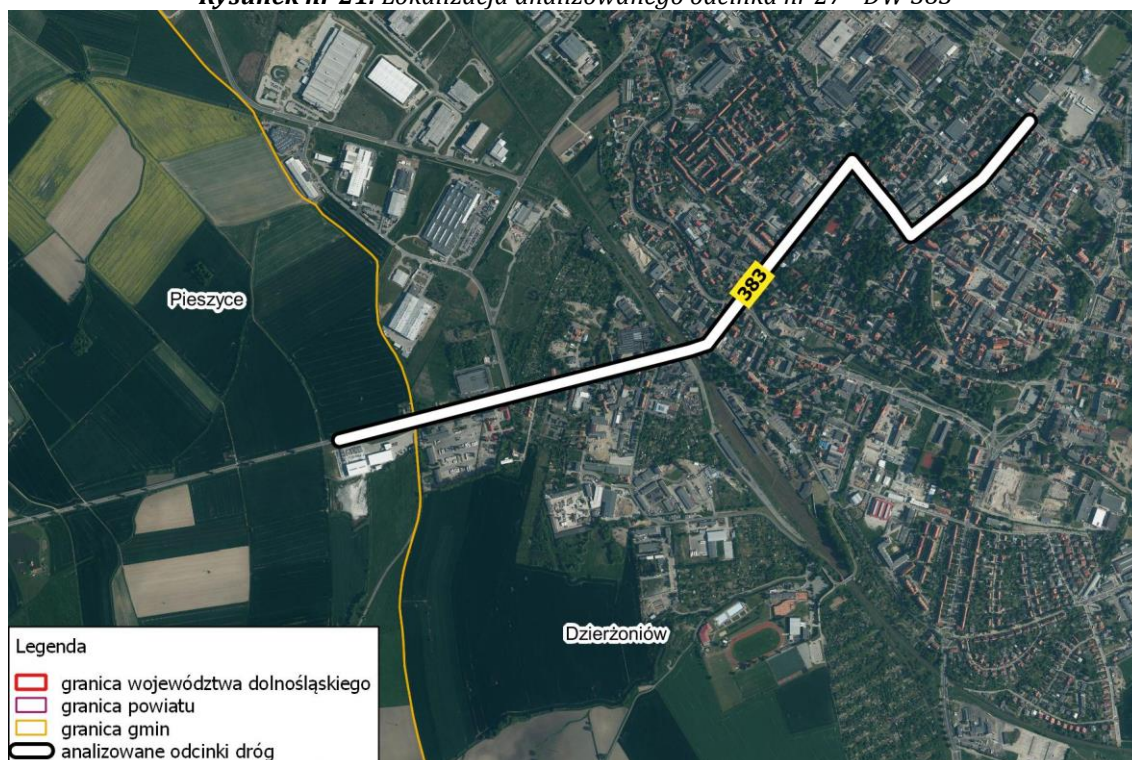
**Rysunek nr 20. Lokalizacja analizowanego odcinka nr 23, 24 - DW 379**



Źródło: Analiza klimatu akustycznego dróg wojewódzkich - wykonanie map akustycznych dla dróg wojewódzkich województwa dolnośląskiego - Dolnośląska Służba Dróg i Kolei we Wrocławiu



**Rysunek nr 21. Lokalizacja analizowanego odcinka nr 27 - DW 383**



Źródło: Analiza klimatu akustycznego dróg wojewódzkich - wykonanie map akustycznych dla dróg wojewódzkich województwa dolnośląskiego - Dolnośląska Służba Dróg i Kolei we Wrocławiu

Wykonane obliczenia i analizy pozwoliły na wskazanie miejsc i obszarów ekspozycyjnych na ponadnormatywne oddziaływanie hałasu. Otrzymane wyniki są podstawą do dalszych prac w ramach programu ochrony przed hałasem. Na ich podstawie zaproponowano zastosowanie przedstawionych poniżej metod redukcji hałasu samochodowego:

- ♦ ekrany akustyczne (przy dużych przekroczeniach wartości dopuszczalnych, powyżej 5 dB, gdy warunki terenowe umożliwiają ich wprowadzenie),
- ♦ modernizacja nawierzchni drogowych (połączona z wyrównaniem górnej warstwy nawierzchni),
- ♦ ciche nawierzchnie drogowo; redukcja hałasu do 3-4 dB, maleje z czasem, jeśli nawierzchnia nie jest regularnie myta,
- ♦ ograniczenie prędkości ruchu samochodowego, zwłaszcza w porze nocnej (przy jednoczesnej egzekucji tego ograniczenia, np. poprzez stosowanie fotoradarów), oczekiwana zmiana poziomu hałasu do ok. 2 dB, w zależności od procentu udziału pojazdów ciężkich,
- ♦ upłynnienie ruchu (ronda, wysepki drogowo),
- ♦ zmiana natężenia i struktury ruchu samochodowego, np. przez budowę obwodnic.

Dodatkowo, do miejscowych planów zagospodarowania przestrzennego, sugeruje się wprowadzenie zapisów poświęconych ochronie przed hałasem drogowym. Należy podjąć działania, które mają na celu rozdzielanie stref oddziaływania hałasu samochodowego od terenów mieszkalnych (szczególnie dla nowo tworzonej zabudowy mieszkaniowej). W miejscach o największym oddziaływaniu ponadnormatywnego poziomu hałasu należy rozważyć możliwość tworzenia stref ograniczonego użytkowania.

Przeprowadzone analizy określające poziomy imisji hałasu w środowisku nie wskazują miejsc, w których oddziaływanie hałasu mogłoby powodować odczucie bólu u ludności zamieszkującej tereny przy drodze.



Tabela nr 8. Podsumowanie danych i informacji opracowanych w ramach Mapy akustycznej, hałas drogowy LDWN oraz LN - DW 379

Lp.	Hałas drogowy	Wskaźnik hałasu ( $L_{DWN}$ )				
		0-5	5-10	10-15	15-20	>20
		[dB]	[dB]	[dB]	[dB]	[dB]
		Stan warunków akustycznych środowiska				
		niedobry	zły	bardzo zły		
1	2	3	4	5		
1	Powierzchnia terenów zagrożonych w danym obszarze [km <sup>2</sup> ]	0,004	0,000	0,000	0,000	0,000
2	Liczba lokali mieszkalnych w danym zakresie [tys.]	0,007	0,003	0,000	0,000	0,000
3	Liczba zagrożonych mieszkańców w danym zakresie [tys.]	0,017	0,006	0,000	0,000	0,000
4	Liczba budynków szkolnych i przedszkolnych w danym zakresie	0	0	0	0	0
5	Liczba budynków służby zdrowia, opieki społecznej i socjalnej w danym zakresie	0	0	0	0	0

Lp.	Hałas drogowy	Wskaźnik hałasu ( $L_N$ )				
		0-5	5-10	10-15	15-20	>20
		[dB]	[dB]	[dB]	[dB]	[dB]
		Stan warunków akustycznych środowiska				
		niedobry	zły	bardzo zły		
1	2	3	4	5		
1	Powierzchnia terenów zagrożonych w danym obszarze [km <sup>2</sup> ]	0,000	0,000	0,000	0,000	0,000
2	Liczba lokali mieszkalnych w danym zakresie [tys.]	0,003	0,000	0,000	0,000	0,000
3	Liczba zagrożonych mieszkańców w danym zakresie [tys.]	0,006	0,000	0,000	0,000	0,000
4	Liczba budynków szkolnych i przedszkolnych w danym zakresie	0	0	0	0	0
5	Liczba budynków służby zdrowia, opieki społecznej i socjalnej w danym zakresie	0	0	0	0	0

Źródło: Analiza klimatu akustycznego dróg wojewódzkich - wykonanie map akustycznych dla dróg wojewódzkich województwa dolnośląskiego - Dolnośląska Służba Dróg i Kolei we Wrocławiu



Tabela nr 9. Podsumowanie danych i informacji opracowanych w ramach Mapy akustycznej, hałas drogowy LDWN oraz LN - DW 383

Lp.	Hałas drogowy	Wskaźnik hałasu ( $L_{DWN}$ )				
		0-5	5-10	10-15	15-20	>20
		[dB]	[dB]	[dB]	[dB]	[dB]
		Stan warunków akustycznych środowiska				
		niedobry	zły		bardzo zły	
1	2	3	4		5	
1	Powierzchnia terenów zagrożonych w danym obszarze [km <sup>2</sup> ]	0,015	0,000	0,000	0,000	0,000
2	Liczba lokali mieszkalnych w danym zakresie [tys.]	0,048	0,002	0,000	0,000	0,000
3	Liczba zagrożonych mieszkańców w danym zakresie [tys.]	0,115	0,004	0,000	0,000	0,000
4	Liczba budynków szkolnych i przedszkolnych w danym zakresie	1	0	0	0	0
5	Liczba budynków służby zdrowia, opieki społecznej i socjalnej w danym zakresie	0	0	0	0	0

Lp.	Hałas drogowy	Wskaźnik hałasu ( $L_N$ )				
		0-5	5-10	10-15	15-20	>20
		[dB]	[dB]	[dB]	[dB]	[dB]
		Stan warunków akustycznych środowiska				
		niedobry	zły		bardzo zły	
1	2	3	4		5	
1	Powierzchnia terenów zagrożonych w danym obszarze [km <sup>2</sup> ]	0,007	0,000	0,000	0,000	0,000
2	Liczba lokali mieszkalnych w danym zakresie [tys.]	0,015	0,000	0,000	0,000	0,000
3	Liczba zagrożonych mieszkańców w danym zakresie [tys.]	0,037	0,000	0,000	0,000	0,000
4	Liczba budynków szkolnych i przedszkolnych w danym zakresie	0	0	0	0	0
5	Liczba budynków służby zdrowia, opieki społecznej i socjalnej w danym zakresie	0	0	0	0	0

Źródło: Analiza klimatu akustycznego dróg wojewódzkich - wykonanie map akustycznych dla dróg wojewódzkich województwa dolnośląskiego - Dolnośląska Służba Dróg i Kolei we Wrocławiu



### 5.2.1.3. Program ochrony środowiska przed hałasem

Uchwałą nr III/34/18 z dnia 20 grudnia 2018r. Sejmik Województwa Dolnośląskiego zmienił uchwałą nr LI/1832/14 z dnia 26 czerwca 2014 r. w sprawie przyjęcia „Programu ochrony środowiska przed hałasem dla województwa dolnośląskiego”. Głównym celem Programu było wskazanie kierunków i działań, których konsekwentna realizacja spowoduje dostosowanie poziomu hałasu do dopuszczalnego, na terenach, na których nastąpiły przekroczenia obowiązujących norm. Dokument wskazuje również kierunki działań, mające na celu zapobieganie powstawaniu nowych rejonów konfliktów akustycznych. Wśród metod walki z hałasem należy wyróżnić działania o charakterze technicznym oraz organizacyjno - administracyjnym. Wśród działań technicznych można wyróżnić metody bezpośrednie - minimalizujące emisję hałasu u jego źródła oraz metody pośrednie - minimalizujące negatywne oddziaływanie źródła hałasu na drodze propagacji fali dźwiękowej. Poniższe działania pozwalają na zwiększenie komfortu życia lub przebywania ludzi na obszarach, które są obecnie narażone na ponadnormatywne oddziaływanie hałasu drogowego:

- ♦ modernizacja nawierzchni dróg, szczególnie na odcinkach o ich złym stanie technicznym,
- ♦ budowa elementów uspokojenia ruchu, które wpływają na poprawę jego płynności, a zatem ingerują w emisję hałasu silników napędzających pojazdy,
- ♦ budowa nowych odcinków dróg, w tym obwodnic dla obszarów mieszkalnych, które niejako „przenoszą” źródło hałasu w miejsca niepodlegające chronione przed hałasem,
- ♦ stosowanie tzw. "cichych" nawierzchni (w tym proelastycznych), czyli powodujących zmniejszenie hałasu pojazdów o ok. 3 dB w stosunku do najbardziej popularnych nawierzchni drogowych,
- ♦ budowa ekranów akustycznych wzdłuż terenów najbardziej zagrożonych,
- ♦ ograniczenie transportu na odcinkach aglomeracji miejskich oraz na terenach gęsto zaludnionych (szczególnie transportu ciężkiego), co wiąże się z budową dróg alternatywnych w tym obwodnic,
- ♦ ograniczenie prędkości strumienia pojazdów, szczególnie dla terenów, gdzie nie ma możliwości zastosowania innych rozwiązań minimalizujących wpływ negatywnego oddziaływania dróg,
- ♦ zaostrenie norm emisji hałasu oraz kontrola w tym kierunku pojazdów poruszających się po drogach,
- ♦ ustanowienie obszarów ograniczonego użytkowania w pobliżu dróg, gdzie nie ma możliwości zastosowania technicznych rozwiązań walki z hałasem.

### 5.2.2. Hałas przemysłowy

Następujący rozwój gospodarczy powoduje powstawanie nowych zakładów przemysłowych oraz rozbudowę lub modernizację już funkcjonujących. Działające zakłady, szczególnie usytuowane w bezpośrednim sąsiedztwie terenów wymagających ochrony przed hałasem są często źródłem uciążliwości akustycznej dla otoczenia. Oddziaływanie akustyczne zakładów przemysłowych ma charakter punktowy. O wpływie zakładu na klimat akustyczny środowiska decyduje jego lokalizacja. W przypadku zakładów zlokalizowanych w otoczeniu terenów przemysłowych, aktywizacji gospodarczej, terenów rolnych, lasów, rozporządzenie nie przewiduje dopuszczalnych poziomów dźwięku. Natomiast, gdy zakład sąsiaduje z obszarami zabudowy mieszkaniowej, terenami oświaty, służby zdrowia, rekreacyjnymi, nie może on przekraczać obowiązujących wartości dopuszczalnych poziomów hałasu. Ochrona przed hałasem polega na zapobieganiu przekraczania dopuszczalnych poziomów hałasu.

W gminie Walim ilość podmiotów mogących potencjalnie stanowić zagrożenie dla klimatu akustycznego (głównie dotyczy to branży przemysłowej) jest niewielka.

### 5.2.3. Inne źródła hałasu

Na terenie gminy Walim mamy do czynienia również z hałasem towarzyszącym obiektom sportu, rekreacji i rozrywki tj. imprezy na wolnym powietrzu, dyskoteki, restauracje i kawiarnie. Z ich działalnością związany jest dyskomfort akustyczny. Z tego typu hałasem mamy do czynienia głównie w większych jednostkach osadniczych.



### 5.3. Pola elektromagnetyczne

Pola elektromagnetyczne występują w otaczającym nas środowisku, w postaci pola wytwarzanego w sposób naturalny lub sztuczny o różnych częstotliwościach. Zgodnie z ustawą z dnia 27 kwietnia 2001 r. Prawo ochrony środowiska (Dz. U. 2022 r. poz. 2556 ze zm.) zostały wdrożone nowe regulacje dotyczące ochrony przed polami elektromagnetycznymi (PEM). Ustawa definiuje pola jako, pola elektryczne, magnetyczne, elektromagnetyczne, o częstotliwościach od 0 Hz do 300 GHz. Głównym celem ochrony przed PEM jest zapewnienie jak najlepszego stanu środowiska, poprzez utrzymywanie poziomów pól elektromagnetycznych poniżej dopuszczalnych, lub co najmniej na tych poziomach. Źródłami pól elektromagnetycznych, wytwarzanych w sposób sztuczny, na terenie gminy są:

- ♦ stacje i linie elektroenergetyczne wysokiego napięcia (110 kV i więcej),
- ♦ stacje nadawcze radiowe i telewizyjne,
- ♦ stacje bazowe telefonii komórkowej.

Generalny Inspektor Ochrony Środowiska został ustawowo zobowiązany do wykonywania w ramach Państwowego Monitoringu Środowiska zadań związanych z okresowymi badaniami kontrolnymi poziomów pól elektromagnetycznych w środowisku dla dwóch rodzajów terenów - terenów przeznaczonych pod zabudowę mieszkaniową oraz miejsc dostępnych dla ludności.

**Zgodnie z informacjami WIOŚ oraz GIOŚ RWMS we Wrocławiu w latach 2018 - 2022 na terenie gminy Walim nie był prowadzony monitoring pól elektromagnetycznych.**

**Niemniej jednak w żadnym z punktów pomiarowych województwa dolnośląskiego nie stwierdzono przekroczenia poziomu dopuszczalnego - 7 V/m dla zakresu częstotliwości od 3 MHz do 300 GHz**

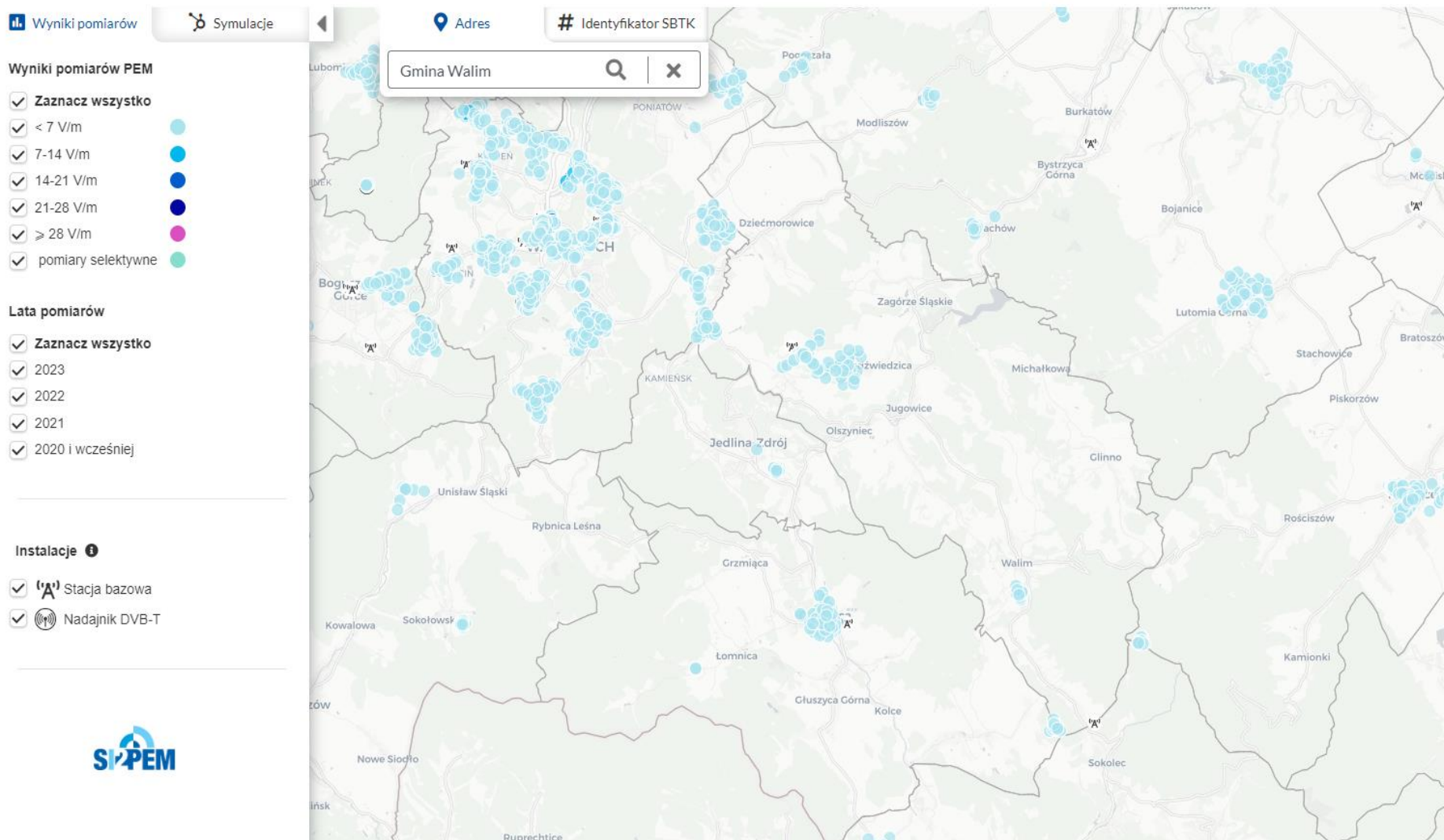
W celu ochrony przed potencjalnym negatywnym oddziaływaniem, linie elektroenergetyczne, stacje nadawcze radiowo-telewizyjne, stacje bazowe telefonii komórkowej i inne obiekty radiokomunikacyjne, należy lokalizować poza miejscami objętymi szczególną ochroną, z uwzględnieniem zakazów wynikających z aktów prawa miejscowego powołujących określone formy ochrony przyrody i w taki sposób, aby ich wpływ na najbliższe otoczenie był jak najmniejszy. Należy także wprowadzić zasadę, że jeśli w bliskim sąsiedztwie planowana jest lokalizacja kilku obiektów radiowo telewizyjnych lub obiektów radiokomunikacyjnych, to muszą one być lokalizowane na jednej konstrukcji wsporczej.

Lokalizację gminy Walim względem stacji bazowych telefonii komórkowej i nadajników DVB-T oraz wyniki pomiarów PEM wykonywanych w ich otoczeniu przedstawiono poniżej.





Rysunek nr 22. Lokalizacja gminy Walim względem stacji bazowych telefonii komórkowej i nadajników DVB-T oraz wyniki pomiarów PEM



Źródło: <https://si2pem.gov.pl>



#### 5.4. Gospodarowanie wodami

Gmina Walim należy do obszaru dorzecza Odry zgodnie z art. 13 ustawy z dnia 20 lipca 2017r. Prawo wodne (Dz. U. z 2022 r. poz. 2625 ze zm.) oraz Rozporządzeniem Ministra Infrastruktury z dnia 16 listopada 2022 r. w sprawie Planu gospodarowania wodami na obszarze dorzecza Odry (Dz.U. 2023 poz. 335).

Głównym dokumentem planistycznym w omawianym zakresie jest *Plan gospodarowania wodami na obszarze dorzecza* (PGW). Plany gospodarowania wodami stanowią syntezę wszelkich prac przeprowadzonych dla obszarów dorzeczy. W Planie ustalone są cele środowiskowe dla poszczególnych jednolitych części wód powierzchniowych przy uwzględnianiu wartości granicznych elementów oceny stanu zależnego od typu części wód oraz aktualnego stanu danej jednolitej części wód. Cele środowiskowe uwzględniają również obszary chronione, w obrębie których jednolita część wód jest położona. Dla potrzeb osiągnięcia ww. celów środowiskowych Prezes Krajowego Zarządu Gospodarki Wodnej sporządza Program wodno-środowiskowy kraju (PWŚK), który określa niezbędne działania dla potrzeb utrzymania lub poprawy jakości wód.

**PGW i PWŚK stanowią podstawowe dokumenty planistyczne służące osiągnięciu  
nadrzędnego celu Ramowej Dyrektywy Wodnej  
tj.: osiągnięcia dobrego stanu wszystkich wód w Europie.**

Ponadto zgodnie z nowymi zapisami ustawy z dnia 20 lipca 2017r. Prawo wodne (Dz. U. z 2022 r. poz. 2625 ze zm.) z dniem 1 stycznia 2018 roku zostaje utworzona państwowa osoba prawna - Państwowe Gospodarstwo Wodne Wody Polskie. Zgodnie z art. 527 ustawy, zobowiązania, prawa i obowiązki Krajowego Zarządu Gospodarki Wodnej oraz regionalnych zarządów gospodarki wodnej, będących państwowymi jednostkami budżetowymi, stają się odpowiednio należnościami, prawami i obowiązkami Wód Polskich.

##### 5.4.1. Wody podziemne

###### 5.4.1.1. Charakterystyka ogólna

Według podziału regionalnego zwykłych wód podziemnych Polski (B. Paczyński - 1993, 1005 r.), obszar gminy Walim leży w makroregionie południowym, XVI regionie sudeckim. Region ten cechuje się dominacją udziału wód szczelinowych, występujących na większości obszaru w obrębie utworów krystalicznych - skał metamorficznych oraz skał magmowych. Warunki hydrogeologiczne są bardzo zmienne, dotyczy również charakteru zwierciadła wód, głębokości występowania poziomu użytkowego, jego miąższości, właściwości filtracyjnych wodonośców szczelinowych oraz wydajności studni ujmujący te wodonośne.

Na terenie gminy występują udokumentowane złoża wód podziemnych (otwory hydrogeologiczne) tj.:

- ♦ Otwór „8340017 Dom Kolonijny 2”
- ♦ Otwór „8340042 Wodociąg Wiejski 1”
- ♦ Otwór „8340070 Ośrodek Hodowli Zagrodowej 1”
- ♦ Otwór „8340071 Ośrodek Hodowli Zagrodowej 1A”
- ♦ Otwór „8340179 Wytwórnia mas bitumicznych S1”
- ♦ Otwór „8340181 Hotel Centrum Rekreacyjne S1”
- ♦ Otwór „8670006 Ośrodek Grapa S1”.<sup>9)</sup>

---

<sup>9)</sup> Studium uwarunkowań i kierunków zagospodarowania przestrzennego Gminy Walim - Uchwała Nr XXXVII/345/2022 Rady Gminy Walim z dnia 26 kwietnia 2022 r.



Rysunek nr 23. Lokalizacja gminy Walim względem GUPW - Główne Użytkowe Poziomy Wodonośne



Źródło: [www.psh.gov.pl](http://www.psh.gov.pl)



#### 5.4.1.2. Główne zbiorniki wód podziemnych

Obszar gminy nie znajduje się w zasięgu Głównych Zbiorników Wód Podziemnych - GZWP.

#### 5.4.1.3. Jednolite części wód podziemnych

Ramowa Dyrektywa Wodna wprowadziła pojęcie jednolitych części wód podziemnych (JCWPd), przez które rozumie się określoną objętość wód podziemnych w obrębie warstwy wodonośnej lub zespołu warstw wodonośnych. Jednolite części wód są objęte monitoringiem, prowadzonym przez Państwowy Instytut Geologiczny oraz Główne Inspektoraty Ochrony Środowiska. Celem badań jakości wód podziemnych jest dostarczenie informacji o stanie chemicznym wód podziemnych, określenie trendów zmian oraz sygnalizacja zagrożeń w skali kraju na potrzeby zarządzania zasobami wód podziemnych i oceny skuteczności podejmowanych działań ochronnych. Według podziału Polski na jednolite części wód, gmina Walim położona jest w obrębie JCWPd o numerze 108 oraz 125.

**Tabela nr 10. Charakterystyka JCWPd nr 108**

<b>Położenie hydrologiczne i hydrogeologiczne</b>	
Dorzecze	Odry
Region wodny RZGW	Środkowej Odry RZGW Wrocław
Główne zlewnie w obrębie JCWPd (rząd zlewni)	Ślęza, Bystrzyca (II)
Obszar bilansowy	W-VIII Bystrzyca – Ślęza; W-IX Nysa Kłodzka
Region hydrogeologiczny (Paczyński, 1995)	XV – wrocławski, XVI - sudecki
<b>Zagospodarowanie terenu</b> (źródło: warstwa Corin Land Cover)	
% obszarów antropogenicznych	8,46
% obszarów rolnych	75,45
% obszarów leśnych i zielonych	15,66
% obszarów podmokłych	0,00
% obszarów wodnych	0,43
<b>HYDROGEOLOGIA</b>	
Liczba pięter wodonośnych	4

Źródło: Państwowy Instytut Geologiczny

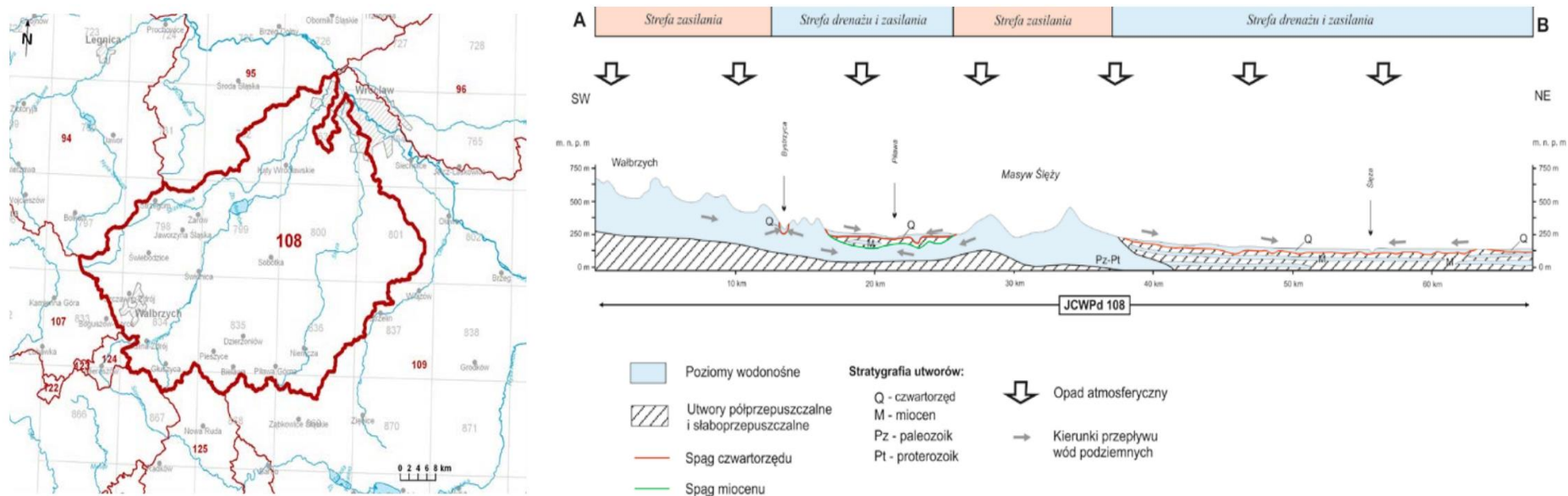
**Tabela nr 11. Charakterystyka JCWPd nr 125**

<b>Położenie hydrologiczne i hydrogeologiczne</b>	
Dorzecze	Odry, Łaby, Dunaju
Region wodny RZGW	Środkowej Odry, Orlicy, Morawy RZGW Wrocław
Główna zlewnia w obrębie JCWPd (rząd zlewni)	Nysa Kłodzka (II)
Obszar bilansowy	W-IX Nysa Kłodzka; W-XII Łaba; W-XIII Morawa
Region hydrogeologiczny (Paczyński, 1995)	XVI-sudecki
<b>Zagospodarowanie terenu</b> (źródło: warstwa Corin Land Cover)	
% obszarów antropogenicznych	3,95
% obszarów rolnych	57,52
% obszarów leśnych i zielonych	38,45
% obszarów podmokłych	0,08
% obszarów wodnych	0,00
<b>HYDROGEOLOGIA</b>	
Liczba pięter wodonośnych	4

Źródło: Państwowy Instytut Geologiczny



Rysunek nr 24. Charakterystyka JCWPd na terenie gminy Walim - JCWPd 108



Źródło: Państwowy Instytut Geologiczny

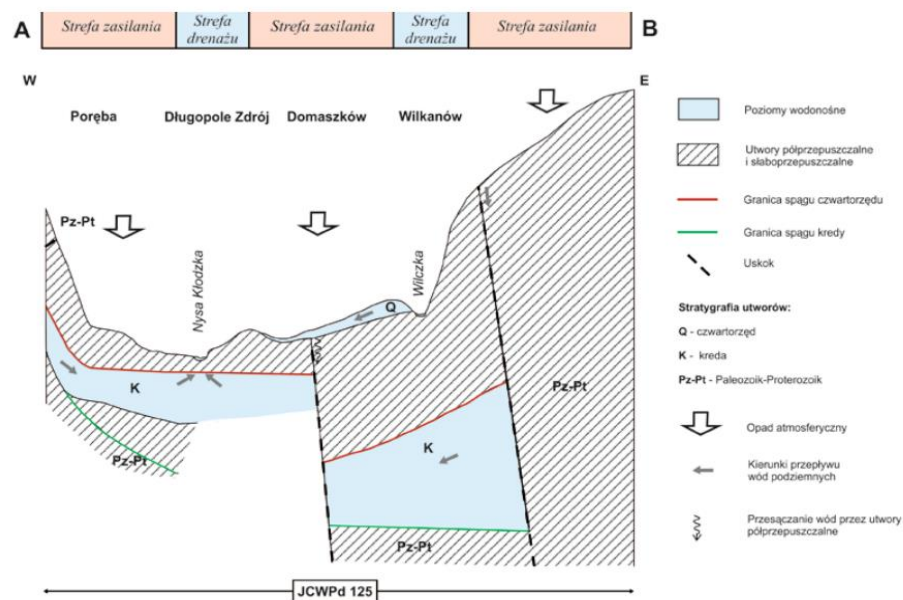
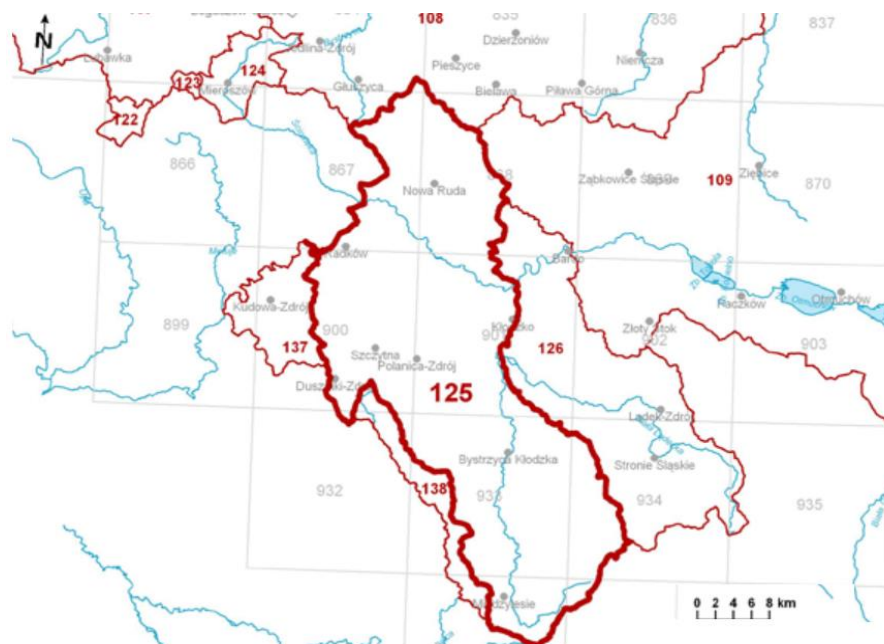
Tabela nr 12. Charakterystyka JCWPd na terenie gminy Walim - JCWPd 108

JCWPd		Lokalizacja			Ocena stanu		Ocena stanu	Cel	Ocena ryzyka
Europejski kod	Nazwa	Region wodny	Obszar dorzecza	Regionalny Zarząd Gospodarki Wodnej (RZGW)	ilościowego	chemicznego			
PLGW6000108	108	Środkowej Odry	Odry	RZGW we Wrocławiu	dobry	dobry	dobry	dobry stan	niezagrożona

Źródło: Państwowy Instytut Geologiczny - dane za rok 2020



Rysunek nr 25. Charakterystyka JCWPd na terenie gminy Walim - JCWPd 125



Źródło: Państwowy Instytut Geologiczny

Tabela nr 13. Charakterystyka JCWPd na terenie gminy Walim - JCWPd 125

JCWPd		Lokalizacja			Ocena stanu		Ocena stanu	Cel	Ocena ryzyka
Europejski kod	Nazwa	Region wodny	Obszar dorzecza	Regionalny Zarząd Gospodarki Wodnej (RZGW)	ilościowego	chemicznego			
PLGW6000125	125	Środkowej Odry	Odry	RZGW we Wrocławiu	dobry	dobry	dobry	dobry stan	niezagrożona

Źródło: Państwowy Instytut Geologiczny - dane za rok 2020



#### 5.4.1.4. Monitoring wód podziemnych

**Zgodnie z informacjami GIOŚ RWMS we Wrocławiu w latach 2018 - 2022 roku na terenie gminy Walim nie był prowadzony monitoring jakości wód podziemnych.**

Poniżej przedstawiono wyniki badań dla najbliższej położonego punktu pomiarowego zlokalizowanego w miejscowości Piława Górna, gmina Piława Górna w powiecie dzierzoniowskim. Badania obejmują rok 2022.

**Tabela nr 14. Wyniki monitoringu jakości wód podziemnych**

Lp.	Parametr	Jednostka	Wartość	Wartość graniczna	Klasa
1.	Zwierciadło wody	-	swobodne	-	-
2.	Przewodność elektrolityczna właściwa w 20°C	μS/cm	400,0	700	I
3.	Odczyn	pH	6,01	< 6,5	IV
4.	Temperatura	°C	10,9	12	II
5.	Tlen rozpuszczony	mgO <sub>2</sub> /l	6,22	<0,05	I
6.	Ogólny węgiel organiczny	mgC/l	1,0	5	I
7.	Amonowy jon	mgNH <sub>4</sub> /l	<0,05	0,5	I
8.	Arsen	gAs/l	<0,002	0,01	I
9.	Azotany	mgNO <sub>3</sub> /l	79,40	100	IV
10.	Azotyny	mgNO <sub>2</sub> /l	<0,01	0,03	I
11.	Bor	mgB/l	<0,01	0,5	I
12.	Chlorki	mgCl/l	22,70	60	I
13.	Cynk	mgZn/l	0,004	0,05	I
14.	Fosforany	mgPO <sub>4</sub> /l	<0,30	0,5	I
15.	Magnez	mgMg/l	11,5	30	I
16.	Mangan	mgMn/l	0,004	0,4	I
17.	Miedź	mgCu/l	0,00114	0,01	I
18.	Molibden	mgMo/l	0,00007	0,003	I
19.	Ołów	mgPb/l	<0,00005	0,01	I
20.	Potas	mgK/l	3,1	10	I
21.	Rtęć	mgHg/l	<0,0001	0,001	I
22.	Siarczany	mgSO <sub>4</sub> /l	70	250	II
23.	Sód	mgNa/l	21,9	60	I
24.	Wapń	mgCa/l	45,2	100	I
25.	Wodorowęglany	mgHCO <sub>3</sub> /l	53,0	350	I
26.	Żelazo	mgFe/l	0,05	1	I

Źródło: Główny Inspektorat Ochrony Środowiska



#### 5.4.2. Wody powierzchniowe

##### 5.4.2.1. Sieć rzeczna

Obszar gminy Walim należy w całości do zlewni Bystrzycy, która jest lewostronny dopływem Odry, uchodzącym do niej we Wrocławiu. Bystrzyca w granicach gminy ma charakter rzeki tranzytowej, a swoje źródła ma na terenie sąsiedniej Gminy Głuszyca w Górach Suchych. Długość odcinka Bystrzycy pomiędzy Olszyńcem Lubachowem wynosi tylko 9km (długość całkowita 95 km). Bystrzyca jest na całej długości uregulowana i ujęta w opaski kamienno-betonowe, natomiast jej odcinek poniżej Zagórza Śląskiego został zamieniony w sztuczne Jezioro Bystrzyckie.

Zdecydowanie bardziej rozbudowana jest sieć hydrograficzna prawej (wschodniej) strony zlewni Bystrzycy, obejmującej Góry Sowie. Głównymi dopływami są Jaworzynka (długość 5 km, ujście w Jugowicach), Walimka (długość 11 km, ujście w Jugowicach) i Młynówka (długość 9,5 km, ujście do Jeziora Bystrzyckiego). Z nich najbardziej zasobna w wodę jest Walimka, przyjmująca jako swoje dopływy między innymi strumienie odwadniające masyw Wielkiej Sowy.

Podobnie jak Bystrzyca, niemal cały środkowy i dolny bieg tego potoku jest uregulowany. Lewostronne dopływy Bystrzycy w granicach gminy, odwadniające Góry Czarne pozostają bezimienne, a ich długość nie przekracza 4 km. Wyjątkiem jest płynąca przez Dzieńmorowice Złotnica, która uchodzi do Bystrzycy na terenie Gminy Świdnica w Lubachowie.

W granicach gminy nie ma naturalnych zbiorników wodnych, natomiast znajduje się tu duży sztuczny zbiornik - Jezioro Bystrzyckie na Bystrzycy, powstały w latach 1911-14 wskutek przegrodzenia rzeki zaporą zbudowaną u stóp wzniesienia Kurzętnik. Jezioro ma około 3,2 km długości, 0,3 km szerokości, głębokości maksymalnej 30 m i zajmuje powierzchnię ok. 50 ha. Stan sanitarny wód jeziora nie jest zadowalający. Pozostałe zbiorniki sztuczne to niewielkie stawy hodowlane i zalane wodą wyrobisko dawnej kopalni gliny w Zagórzu Śląskim. Na terenie gminy występują źródła wody mineralizowanej (obecnie nieeksploatowane).<sup>10)</sup>

##### 5.4.3. Jednolite części wód powierzchniowych

Jednolite części wód powierzchniowych określono na podstawie „Planu gospodarowania wodami na obszarze dorzecza Odry”. Plan jest podsumowaniem każdego z 6 letnich cykli planistycznych wymaganych Dyrektywą 2000/60/WE tzw. Ramową Dyrektywą Wodną (2003-2009; 2009-2015; 2015-2021; 2021-2027) i stanowić powinien podstawę podejmowania wszelkich decyzji mających wpływ na stan zasobów wodnych i zasady gospodarowania nimi w przyszłości. Zawiera elementy wymienione w art. 114 Prawa wodnego tj.:

- ♦ ogólny opis cech charakterystycznych obszaru dorzecza, obejmujący wykaz jednolitych części wód powierzchniowych, wraz z podaniem ich typów i ustalonych warunków referencyjnych oraz wykaz jednolitych części wód podziemnych,
- ♦ podsumowanie identyfikacji znaczących oddziaływań antropogenicznych i oceny ich wpływu na stan wód powierzchniowych i podziemnych,
- ♦ rejestr wykazów obszarów chronionych wraz z ich graficznym przedstawieniem,
- ♦ mapę sieci monitoringu, wraz z prezentacją programów monitoringowych,
- ♦ ustalenie celów środowiskowych dla jednolitych części wód i obszarów chronionych,
- ♦ podsumowanie wyników analizy ekonomicznej związanej z korzystaniem z wód,
- ♦ podsumowanie działań zawartych w programie wodno-środowiskowym kraju, z uwzględnieniem sposobów osiągania ustanawianych celów środowiskowych,
- ♦ wykaz innych szczegółowych programów i planów gospodarowania dla obszaru dorzecza dotyczących zlewni, sektorów gospodarki, problemów lub typów wód, wraz z omówieniem zawartości tych programów i planów,
- ♦ podsumowanie działań zastosowanych w celu informowania społeczeństwa i konsultacji publicznych, opis wyników i dokonanych na tej podstawie zmian w planie,

<sup>10)</sup> Strategia Rozwoju Gminy Walim na lata 2020-2027 - Uchwała nr XVI/141/2020 Rady Gminy Walim z dnia 28 kwietnia 2020r.





- ♦ wykaz organów właściwych w sprawach gospodarowania wodami dla obszaru dorzecza,
- ♦ informację o sposobach i procedurach pozyskiwania informacji i dokumentacji źródłowej wykorzystanej do sporządzenia planu oraz informacji o spodziewanych wynikach realizacji planu.

Powyższe działania powinny zostać zrealizowane na obszarze dorzecza w celu zapewnienia utrzymania lub poprawy jakości wszystkich wód. Dotyczą one zarówno konkretnych przedsięwzięć inwestycyjnych jak i środków o charakterze administracyjnym, ekonomicznym, badawczym, informacyjnym czy edukacyjnym.

#### 5.4.4. Jakość wód powierzchniowych

Cele środowiskowe dla części wód zostały oparte na wartościach granicznych poszczególnych wskaźników fizyko - chemicznych, biologicznych i hydromorfologicznych określających stan ekologiczny wód powierzchniowych oraz wskaźników chemicznych świadczących o stanie chemicznym wody, odpowiadających warunkom osiągnięcia przez te wody dobrego stanu, z uwzględnieniem kategorii wód wg. rozporządzenia w sprawie sposobu klasyfikacji jednolitych części wód powierzchniowych. Zastosowane podejście, polegające na przyjęciu za cele środowiskowe wartości granicznych odpowiadających dobremu stanowi wód związane było z niekompletnym zrealizowaniem prac w zakresie zrealizowania warunków referencyjnych dla poszczególnych typów wód, a tym samym brakiem możliwości ustalenia wartości celów środowiskowych wg. charakterystycznych wymagań względem poszczególnych typów we wszystkich kategoriach wód.

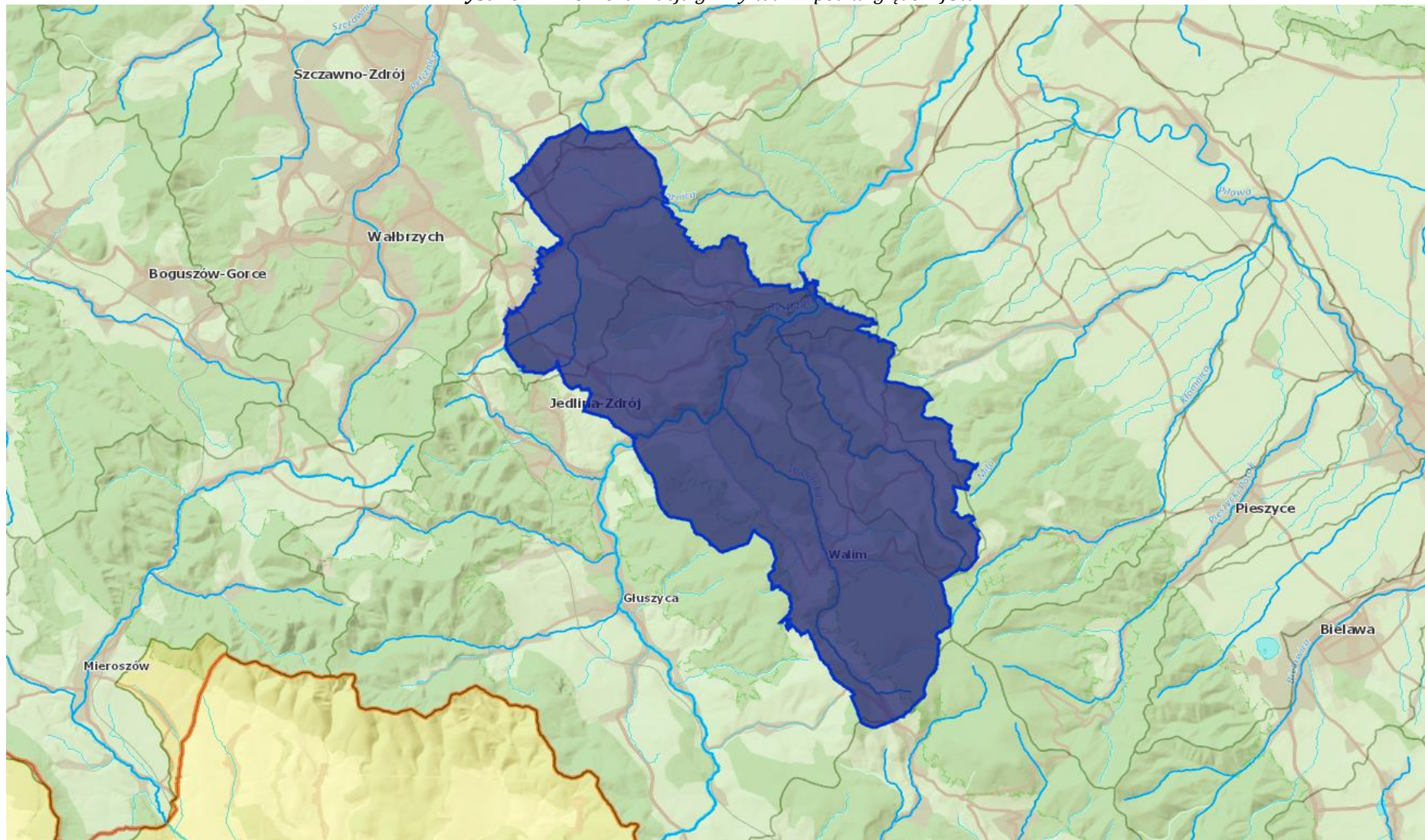
Przy ustalaniu celów środowiskowych dla JCWP bierze się pod uwagę aktualny stan tych wód narzucając zadanie nie pogarszania ich stanu. W związku z tym dla jednolitych części wód będących obecnie w bardzo dobrym stanie/potencjale ekologicznym celem środowiskowym będzie utrzymanie tego stanu/potencjału. Ponadto ustalając cele uwzględniono także różnicę pomiędzy naturalnymi, a silnie zmienionymi, sztucznymi częściami wód. Dla naturalnych części wód celem będzie osiągnięcie co najmniej dobrego stanu ekologicznego, dla silnie zmienionych i sztucznych części wód - co najmniej dobrego potencjału ekologicznego. Ponadto w obydwu przypadkach, w celu osiągnięcia dobrego stanu/potencjału konieczne będzie utrzymanie co najmniej dobrego stanu chemicznego.

Przedmiotem badań monitoringowych jakości wód powierzchniowych są jednolite części wód powierzchniowych (JCW). Pojęcie to, wprowadzone przez Ramową Dyrektywę Wodną, oznacza oddzielny i znaczący element wód powierzchniowych taki jak: jezioro, zbiornik, strumień, rzeka lub kanał, część strumienia, rzeki lub kanału, wody przejściowe lub pas wód przybrzeżnych. Program monitoringu wód na terenie województwa realizowany jest w ramach:

- ♦ monitoringu diagnostycznego (MD) z częstotliwością raz na 6 lat - pełny zakres badań,
- ♦ monitoringu operacyjnego (MO) z częstotliwością raz na 3 lata lub corocznie (wyłącznie w zakresie substancji szkodliwych dla środowiska wodnego, dla których odnotowano przekroczenia norm w latach wcześniejszych) - ograniczony zakres badań,
- ♦ monitoringu obszarów chronionych (MOC) z częstotliwością raz na 3 lata lub corocznie (wyłącznie dla wód przeznaczonych do spożycia) - ograniczony zakres badań.



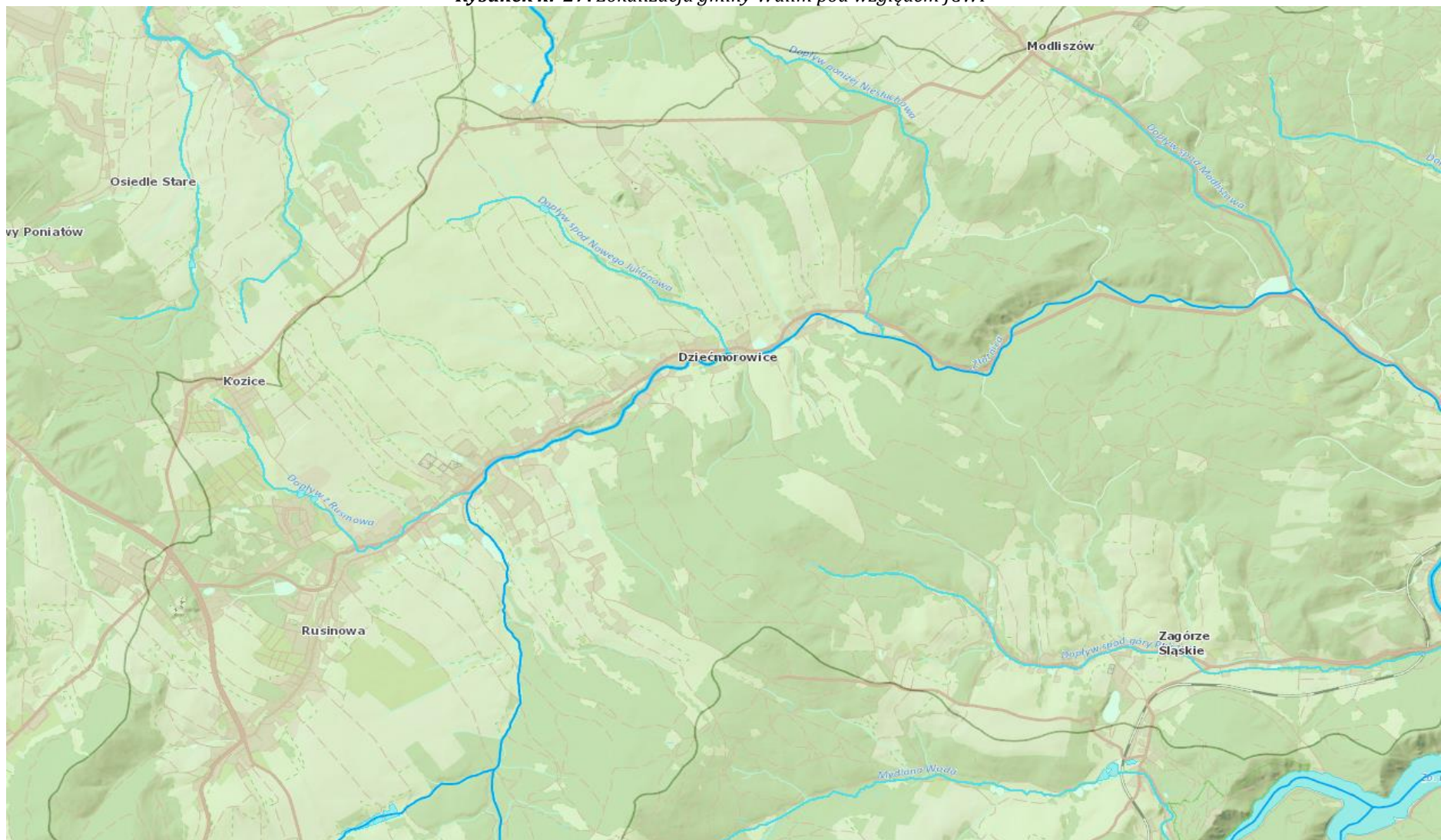
**Rysunek nr 26. Lokalizacja gminy Walim pod względem JCWP**



Źródło: Państwowe Gospodarstwo Wodne Wody Polskie



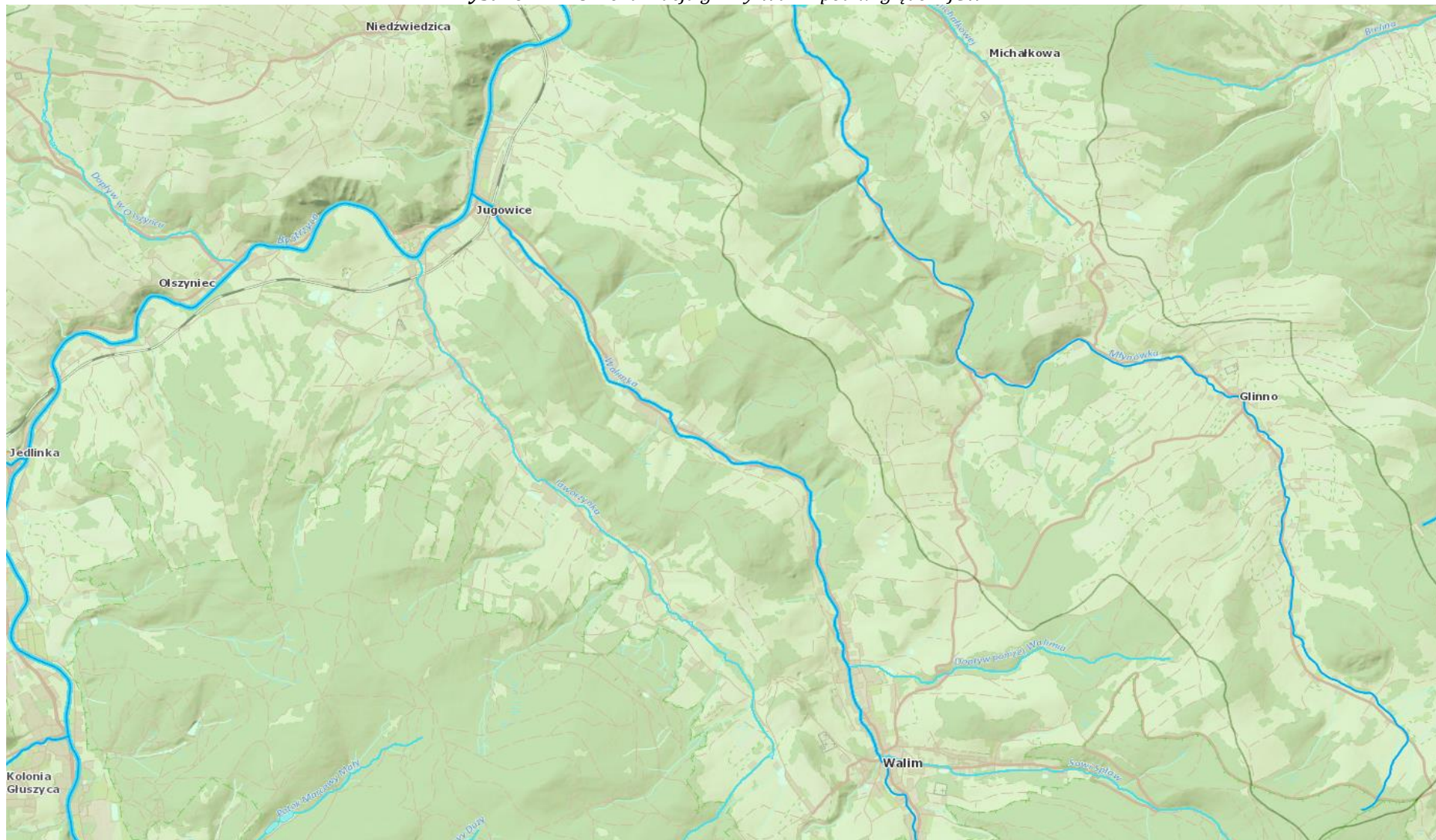
**Rysunek nr 27. Lokalizacja gminy Walim pod względem JCWP**



Źródło: Państwowe Gospodarstwo Wodne Wody Polskie



**Rysunek nr 28. Lokalizacja gminy Walim pod względem JCWP**



Źródło: Państwowe Gospodarstwo Wodne Wody Polskie



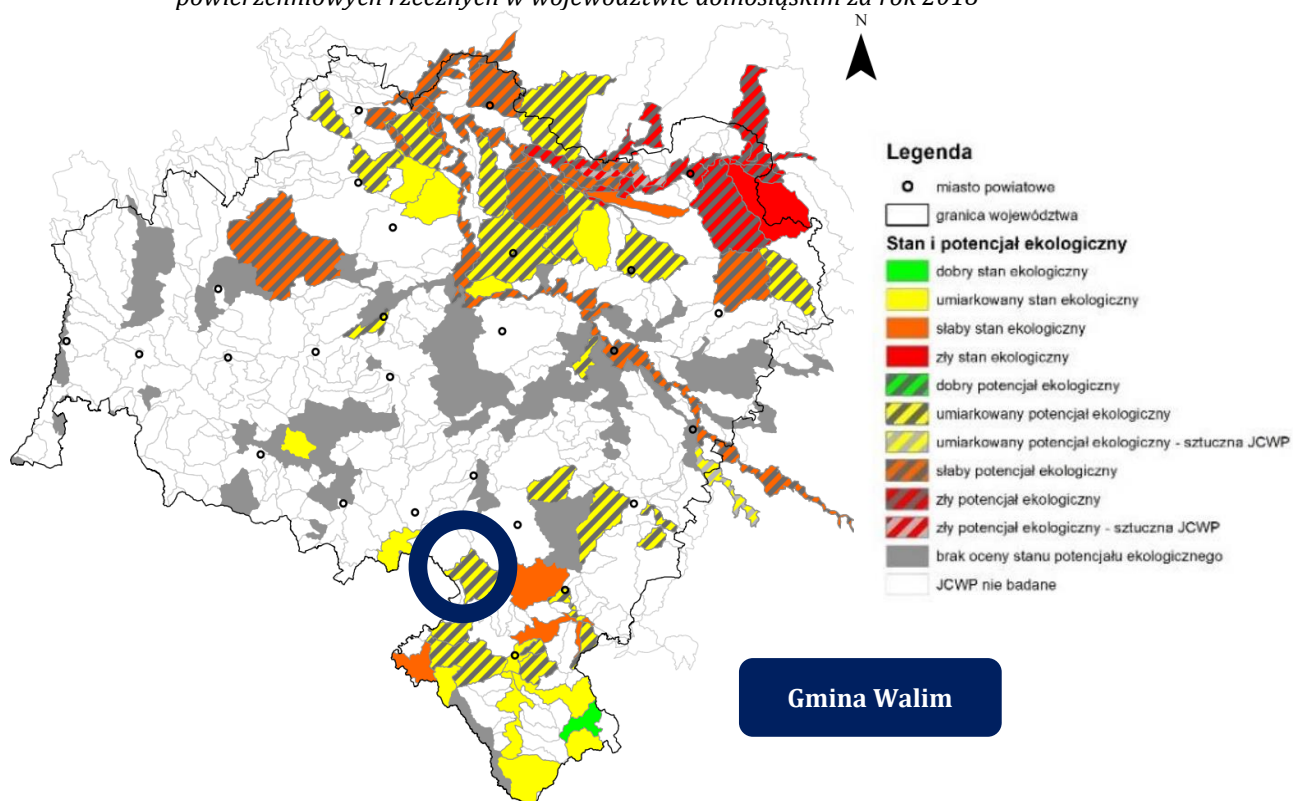
Tabela nr 15. Badania JCWP na terenie gminy Walim

JCWPd		Lokalizacja		Ocena stanu		Stan JCWP	Cele		Ocena ryzyka nieosiągnięcia celów środowiskowych
Kod	Nazwa	Obszar dorzecza	Region wodny	Stan / potencjał ekologiczny	Stan chemiczny		Stan / potencjał ekologiczny	Stan chemiczny	
RW6000031341959	Bystrzyca do zb. Lubachów	Odry	Środkowej Odry	słaby	poniżej dobrego	zły	dobry	dobry	zagrożona
RW60000313455	Bystrzyca od zb. Lubachów do zb. Mietków	Odry	Środkowej Odry	słaby	dobry	zły	dobry	dobry	zagrożona
RW6000031348699	Pełcznica	Odry	Środkowej Odry	słaby	brak danych	zły	dobry	dobry	zagrożona
RW600009134369	Witoszówka	Odry	Środkowej Odry	dobry	poniżej dobrego	zły	dobry	dobry	zagrożona
RW600003122499	Włodzica	Odry	Środkowej Odry	umiarkowany	poniżej dobrego	zły	dobry	dobry	zagrożona
RW600006134469	Kłomnica	Odry	Środkowej Odry	zły	poniżej dobrego	zły	dobry	dobry	zagrożona
RW60000313419529	Młynówka	Odry	Środkowej Odry	dobry	poniżej dobrego	zły	dobry	dobry	zagrożona
RW6000091344949	Bojanicka Woda	Odry	Środkowej Odry	zły	poniżej dobrego	zły	dobry	dobry	zagrożona

Źródło: Państwowe Gospodarstwo Wodne Wody Polskie - dane za rok 2022

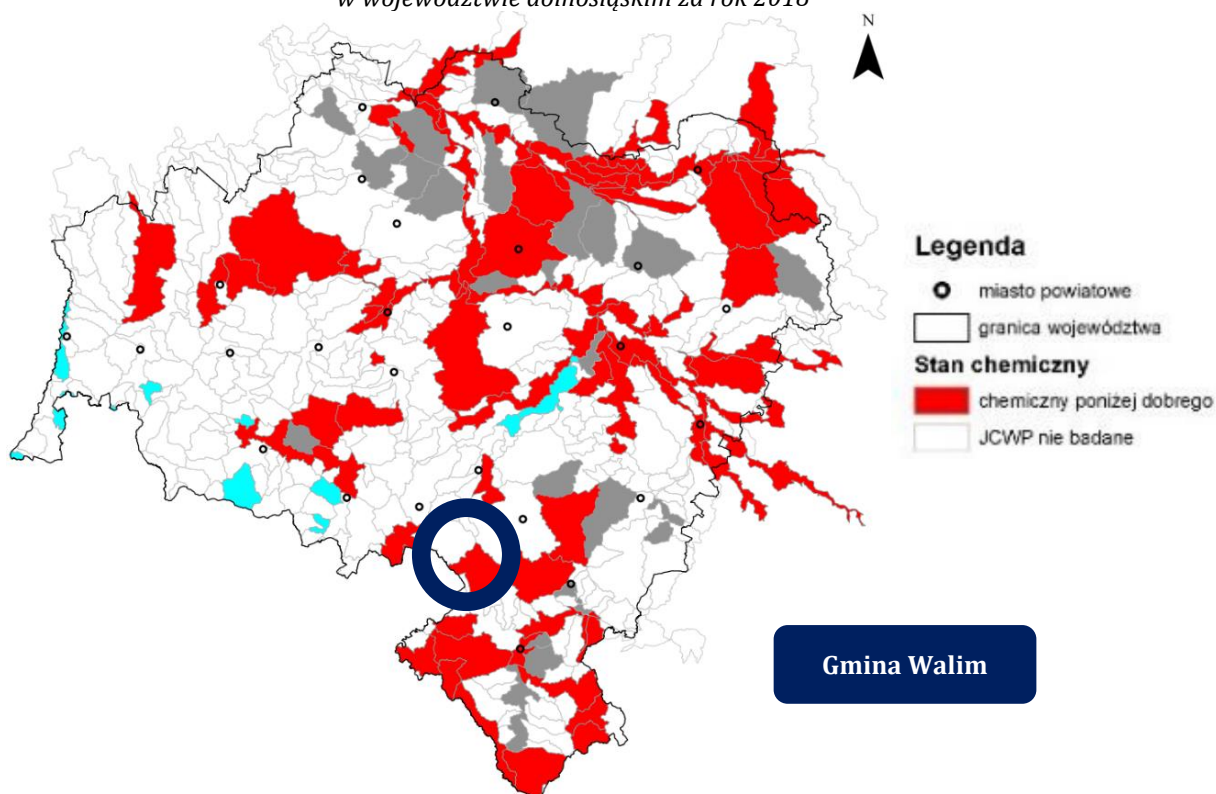


**Rysunek nr 29.** Klasyfikacja stanu i potencjału ekologicznego jednolitych części wód powierzchniowych rzecznych w województwie dolnośląskim za rok 2018



Źródło: Stan środowiska w województwie dolnośląskim - Raport 2020 - GIOŚ RWMS we Wrocławiu

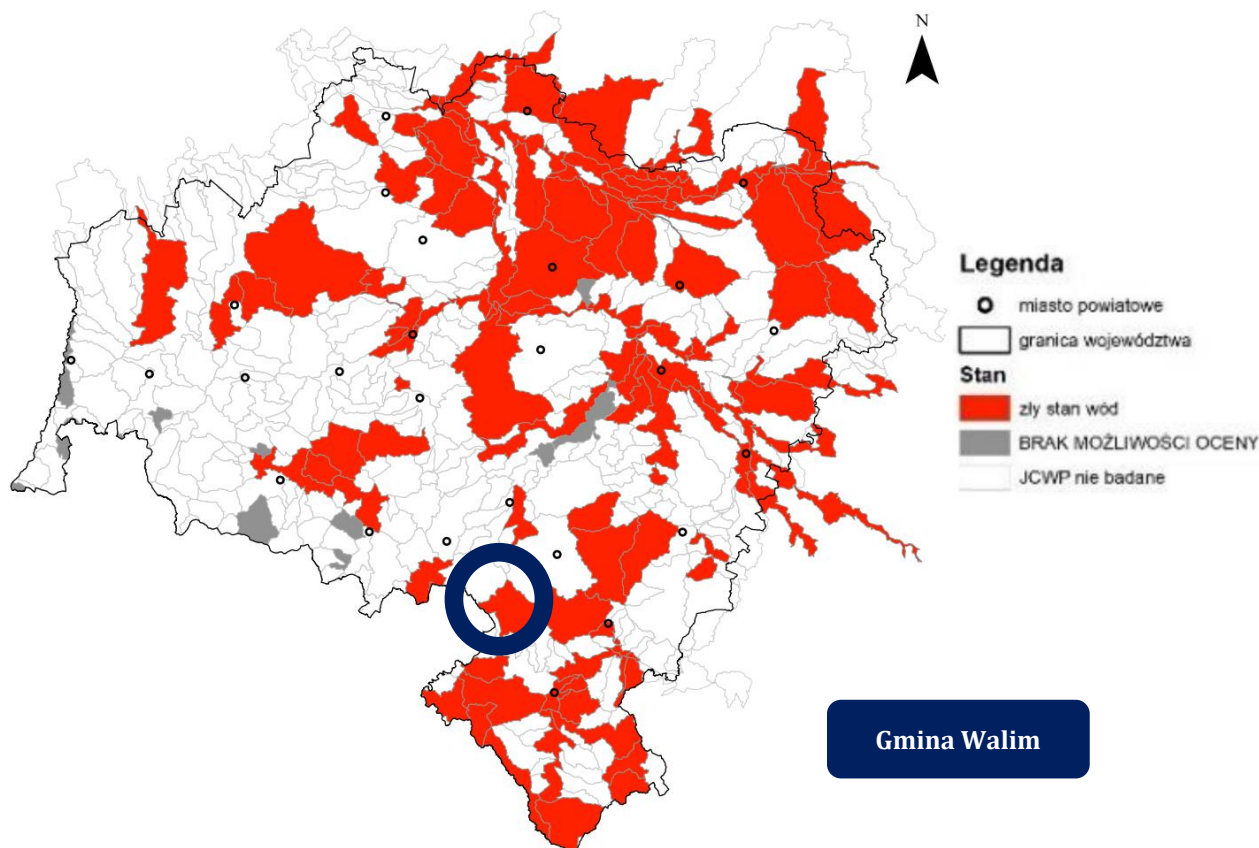
**Rysunek nr 30.** Klasyfikacja stanu chemicznego jednolitych części wód powierzchniowych rzecznych w województwie dolnośląskim za rok 2018



Źródło: Stan środowiska w województwie dolnośląskim - Raport 2020 - GIOŚ RWMS we Wrocławiu



**Rysunek nr 31.** Klasyfikacja stanu jednolitych części wód powierzchniowych rzecznych w województwie dolnośląskim za rok 2018



Źródło: Stan środowiska w województwie dolnośląskim - Raport 2020 - GIOŚ RWMS we Wrocławiu

#### 5.4.5. Źródła i tendencje przeobrażeń wód powierzchniowych

Charakter gminy Walim wywiera dość znaczącą presję zarówno ilościową, jak i jakościową, na stan zasobów wód powierzchniowych. W związku z powyższym racjonalne gospodarowanie zasobami wodnymi oraz zrównoważona gospodarka wodno-ściekowa stanowią priorytetowe cele środowiskowe regionu.

Do istotnych zagrożeń stanu wód powierzchniowych spowodowanych działalnością człowieka należą przede wszystkim zanieczyszczenia pochodzące z obszarów rolniczych, eksploatacja sieci wodociągowej, wodochłonny przemysł, odprowadzanie nieoczyszczanych lub niedostatecznie oczyszczanych ścieków przemysłowych oraz komunalnych.

Analizując formy korzystania z wód powierzchniowych, można stwierdzić, iż do najważniejszych elementów zmian antropogenicznych można zaliczyć:

- ♦ wody służące do nawadniania upraw dla potrzeb gospodarstw,
- ♦ zmiany sieci hydrograficznej spowodowane melioracyjną przebudową koryt niewielkich cieków,
- ♦ osuszenie podmokłych terenów jako efekt melioracji,
- ♦ zabudowę techniczną rzek,
- ♦ zanieczyszczenia płytkich wód podziemnych na terenie niektórych jednostek osadniczych;
- ♦ zanieczyszczenie płytkich wód podziemnych na obszarach „dzikich” wysypisk śmieci,
- ♦ bakteriologiczne zanieczyszczenie cieków,
- ♦ zanieczyszczenia związkami biogennymi wód.



### Punktowe źródła przeobrażeń

Do zanieczyszczeń punktowych, stwarzających bardzo poważne zagrożenie dla czystości wód powierzchniowych można zaliczyć:

- ♦ bezpośrednie zrzuty ścieków przemysłowych;
- ♦ bezpośrednie zrzuty surowych ścieków bytowo - gospodarczych,
- ♦ zrzuty niedostatecznie oczyszczonych ścieków.

Zrzuty ścieków surowych bytowo - gospodarczych mogą wynikać z ilości znajdujących się na terenie gminy zbiorników bezodpływowych. Dlatego też ważne jest, aby przeprowadzane były kontrole częstotliwości opróżniania zbiorników bezodpływowych wśród gospodarstw domowych oraz sukcesywne przyłączanie nieruchomości do rozbudowywanej sieci kanalizacji sanitarnej.

### Obszarowe źródła przeobrażeń

Do czynników wpływających na jakość wód powierzchniowych należą uwarunkowania naturalne, takie jak warunki klimatyczne i hydrologiczne, czy zdolność samooczyszczania oraz zanieczyszczenia antropogeniczne. Znaczną część zanieczyszczeń trafiających do wód powierzchniowych stanowią zanieczyszczenia obszarowe. Źródłem tych zanieczyszczeń są przede wszystkim:

- ♦ rolnictwo, co wynika głównie z faktu stosowania nawozów sztucznych i naturalnych, a także środków ochrony roślin,
- ♦ hodowla zwierząt poprzez niewłaściwe składowanie obornika i gnojowicy oraz ich niewłaściwe, zbyt duże lub zbyt częste stosowanie na polach,
- ♦ niedostateczna infrastruktura odprowadzająca ścieki bytowe.

Źródłami obszarowego zanieczyszczenia wód na obszarze gminy są również spływy powierzchniowe z terenów rolniczej przestrzeni produkcyjnej. Spływom zanieczyszczeń obszarowych i ich migracji do wód sprzyja urzeźbienie terenu, rozbudowana sieć systemów drenarskich, rowów melioracyjnych i kanałów. Główne rodzaje i źródła zanieczyszczeń pochodzących z rolnictwa oraz ich skutki dla środowiska zestawiono w poniższej tabeli.

**Tabela nr 16. Charakterystyka zanieczyszczeń**

<b>Źródła zanieczyszczeń</b>	<b>Rodzaj zanieczyszczeń</b>	<b>Skutki dla środowiska</b>
Nawozy mineralne i naturalne stosowane w nadmiernych dawkach lub w niewłaściwy sposób	Składniki pokarmowe roślin, głównie azotany i fosforany	Pogorszenie jakości wody, nadmierny rozwój planktonu w wodach powierzchniowych, zakwity wód
Chemiczna ochrona roślin, stosowanie kompostów przemysłowych	Substancje toksyczne – środki ochrony roślin, metale ciężkie	Skażenie wód, zagrożenie dla życia biologicznego w wodach, wyłączenie wód z rekreacji
Erozja wodna i wietrzna, stosowanie nawozów naturalnych i organicznych w niewłaściwy sposób	Drobne nie- i organiczne cząstki gleby tworzące zawiesinę	Zagrożenie dla życia biologicznego, wyłączenie z rekreacji, trudny przesył wody

Źródło: Krajowa Stacja Chemiczno - Rolnicza

Główne zanieczyszczenia wód - związki azotu i fosforu - wprowadzane są do gleby z nawozami. Azot w formie związków amonowych i azotanowych trafia do gleby z nawozami, w postaci opadu atmosferycznego lub w wyniku wiązania przez bakterie. Azot amonowy ulega procesowi nitryfikacji i przechodzi w azot azotanowy, wymywany do płytkich wód gruntowych, także wgłębnych; częściowo ulatnia się jako NH<sub>3</sub>.





Wody powierzchniowe zanieczyszczane są azotanami w wyniku spływów powierzchniowych (erozji), odpływu z wodami drenarskimi lub przemieszczania z wodami wgłębными. Źródłem zanieczyszczenia azotanami wód gruntowych - w obrębie zagrody - są źle przechowywane nawozy naturalne, także nieuszczelnione zbiorniki do gromadzenia nieczystości i płynnych odchodów zwierzęcych. Związki fosforu - fosforany - wprowadzane w formie nawozów nie ulegają ani wymywaniu, ani ulatnianiu się, natomiast mogą przenikać do wód powierzchniowych wraz ze spływami cząsteczek gleby w wyniku erozji. Azotany i fosforany decydują o rozwoju planktonu, tzw. zakwitach wód. Stopień oddziaływania punktowych i obszarowych źródeł zanieczyszczenia wód powierzchniowych i gruntowych, związanych z rolniczym użytkowaniem gruntów, zależy od:

- ♦ stanu infrastruktury technicznej,
- ♦ koncentracji produkcji zwierzęcej i sposobu składowania/ przechowywania odchodów zwierzęcych;
- ♦ ilości ludności i liczby gospodarstw domowych oraz stanu ich wyposażenia w urządzenia sanitarne.

Jednym z elementów meteorologicznych gromadzącym i przenoszącym zanieczyszczenia jest opad atmosferyczny. Zróżnicowanie w czasie i przestrzeni wielkości opadów atmosferycznych, a przez to zmiennej ilości i jakości chemicznej opadającej na powierzchnię ziemi wody, wynika przede wszystkim z różnego źródłowo obszaru gromadzenia się zasobów wodnych i zanieczyszczeń w atmosferze, zmiennej wysokości występowania kondensacji pary wodnej, czasu trwania i natężenia występującego opadu oraz kierunku napływu mas powietrza. Z powodu dużej zmienności warunków meteorologicznych w skali miesięcy, sezonów i roku, w zależności od miejsca i czasu, ilości wnoszonych przez opady zanieczyszczeń są bardzo zróżnicowane.

**Rozporządzeniem nr 1/2017 Dyrektora Regionalnego Zarządu Gospodarki Wodnej we Wrocławiu z dnia 1 lutego 2017r. określono w regionie wodnym Środkowej Odry, wody powierzchniowe i podziemne wrażliwe na zanieczyszczenie związkami azotu ze źródeł rolniczych oraz obszary szczególnie narażone, z których odpływ azotu ze źródeł rolniczych do tych wód należy ograniczyć.**

#### 5.4.6. Mała retencja

Trudno jednoznacznie zdefiniować pojęcie „małej retencji”. W zależności od lokalnych warunków zbiornik o tej samej powierzchni czy ilości gromadzonej wody może swym zasięgiem, wpływem na środowisko oddziaływać istotnie lub niemalże wcale. Zbiorniki retencyjne mają za zadanie gromadzenie wody, która może być wykorzystywana do różnych celów, mogą poprawiać istotnie warunki wodne terenów przylegających, wpływają pozytywnie na lokalny mikroklimat. Do retencjonowania wody można wykorzystywać nie tylko zbiorniki wodne, ale również istniejące systemy melioracyjne przywracając im funkcję nawadniania. Jeżeli zostanie wykluczone, że projektowany zbiornik retencyjny mógłby znacząco negatywnie oddziaływać na środowisko, to inwestycja będzie mogła być bez przeszkód zrealizowana. W przypadku kiedy realizacja zbiornika wiąże się z negatywnym wpływem na środowisko, a istnieją alternatywne możliwości rozwiązania danego problemu bez ingerencji w środowisko, inwestycja taka nie może być realizowana. W przypadkach kiedy budowa zbiornika jest uzasadniona nadrzędnym interesem publicznym, a dla jej realizacji nie ma alternatyw, wówczas będzie można zezwolić na jej realizację, po przejściu ściśle określonych przepisami procedur.

#### Zagrożenia - szkody

W zależności od lokalnych warunków oraz sposobu budowy do zagrożeń można zaliczyć:

- ♦ trwałe zalanie terenu (w tym możliwość zalania i zniszczenia siedlisk i gatunków chronionych),
- ♦ zniszczenie siedlisk i gatunków na znacznej powierzchni w przypadku usuwania gruntu (kopania zbiornika) i budowy zbiornika,
- ♦ trwałe przegrodzenie cieku uniemożliwiający migrację fauny,
- ♦ pogorszenie parametrów fizykochemicznych wody w przypadku zbiorników płytkich o znacznej powierzchni i silnie nagrzewających się,



- ♦ gromadzenie się osadów nanoszonych przez ciek, które po latach stanowią istotny i trudny do rozwiązania problem,
- ♦ zaburzenie transportu rumowiska i tym samym funkcjonowania ekosystemów poniżej,
- ♦ zmianę lokalnych warunków hydrologicznych i ekologicznych.

### Metody minimalizacji szkód - środki ostrożności

Budowa zbiornika małej retencji, kosztem siedlisk czy gatunków chronionych, w warunkach Polski nie znajduje uzasadnienia. Nie należy jednak z góry wykluczać możliwości realizowania zadań z zakresu retencji wody na obszarach chronionych. Aby wykluczyć konflikty pomiędzy retencją wody a ochroną przyrody, należy już na etapie planowania i projektowania rozwiązań służących retencji brać pod uwagę następujące zalecenia:

- ♦ w każdym przypadku przeprowadzić procedurę oceny oddziaływania na środowisko,
- ♦ bezwzględnie zrezygnować z budowy obiektów niszczących siedliska czy stanowiska gatunków,
- ♦ nie należy budować zbiorników powodujących zalanie dobrze zachowanych bądź rokujących szanse regeneracji torfowisk,
- ♦ zrezygnować z budowy zbiorników w obrębie dobrze zachowanych i w miarę naturalnych cieków (szczególnie niewielkich rzek), na rzecz wykorzystania do tego celu kanałów czy rowów melioracyjnych,
- ♦ w pierwszej kolejności realizować tzw. retencję gruntową bądź korytową, nie powodując trwałego zalania terenu (maksymalnie wykorzystać potencjał istniejącego systemu melioracyjnego),
- ♦ przywrócić możliwość retencjonowania wody w obszarach hydrogenicznych (odbudować system melioracyjny pełniący funkcję nie tylko osuszania ale też hamowania odpływu i gromadzenia wody - w przeciwnym wypadku tj. ograniczania się do utrzymywania systemu melioracyjnego polegającego na konserwacji rowów w dalszym ciągu pogłębiać będzie niekorzystne warunki wodne),
- ♦ poprawiać kondycję torfowisk przywracając im proces torfotwórczy (tak naprawdę jeden z nielicznych i wciąż niedocenianych sposobów rzeczywistego a nie pozornego, jak w przypadku wykopywanych zbiorników, zwiększania zasobów wodnych),
- ♦ wykorzystać do retencjonowania wody przepływowe zbiorniki już istniejące, w których z różnych powodów doszło do znacznego obniżenia poziomu lustra wody (jednak zawsze działania te uzależnić od potwierdzonego korzystnego wpływu na gatunki czy siedliska),
- ♦ w przypadku budowy zbiorników (o niewielkiej, ok. 1 m, rzędnej piętrzenia) na ciekach piętrzenie „rozłożyć” należy na kilka mniejszych piętrzeń tworząc kaskadę lub bystrotok umożliwiającą swobodną migrację fauny,
- ♦ w przypadku zbiorników o znacznej wysokości piętrzenia bezwzględnie zapewnić możliwość migracji nie tylko ryb, ale też drobnej fauny zarówno bezkręgowców, jak i kręgowców,
- ♦ maksymalnie wykorzystywać dla celów retencyjnych bobry umożliwiając im zasiedlenie terenów dotąd niezasiedlonych, a także stosując różnego rodzaju urządzenia pozwalające osiągać kompromis w wysokości budowanych przez nie tam, stosowanie rozwiązań zabezpieczających wały przeciwpowodziowe przed ich rozkopywaniem (metalowe siatki),
- ♦ zarówno głębokość zbiornika, jak i jego brzegi powinny być zróżnicowane,
- ♦ w miarę możliwości jeden z brzegów należy pozostawić w formie urwistej, na innych natomiast ukształtować płycizny zróżnicowane pod względem głębokości i spadku,
- ♦ najkorzystniejszy dla większości organizmów spadek głębokości (stosunek głębokości do odległości od brzegu) zawiera się pomiędzy wartościami 1:5 a 1:10. Oznacza to, że głębokość jednego metra zbiornik powinien osiągać w odległości 5-10 m od brzegu,
- ♦ brzegi powinny być maksymalnie rozwinięte, ukształtowane w co najmniej kilka zatok i półwyspów - zróżnicować należy również stopień zadrzewienia obrzeży, przynajmniej 1/3 długości linii brzegowej pozostawiając w formie odkrytej.<sup>11)</sup>

<sup>11)</sup> Natura 2000 a gospodarka wodna - Piotr Kowalczak, Piotr Nieznański, Robert Stańko, Fernando Magdaleno Mas, Magdalena Bernués Sanz - Ministerstwo Środowiska, Warszawa.



## 5.5. Gospodarka wodno-ściekowa

### 5.5.1. Zaopatrzenie w wodę

Na terenie gminy Walim zaopatrzeniem w wodę zajmuje się Wałbrzyski Związek Wodociągów i Kanalizacji z siedzibą w Wałbrzychu. Związek jest kontynuatorem prawie 100 letniej tradycji miejskich wodociągów w Wałbrzychu, które funkcjonowały w różnej strukturze organizacyjnej i na różnym terenie. Aktualnie członkami WZWIK jest osiem gmin z powiatu wałbrzyskiego: Boguszów - Gorce, Czarny Bór, Głuszycza, Jedlina Zdrój, Stare Bogaczowice, Szczawno Zdrój, Walim oraz Wałbrzych.

Jednostka prowadzi całokształt zadań w zakresie gospodarki wodno-ściekowej, w tym związanych z realizacją inwestycji oraz zajmuje się eksploatacją sieci wodociągowych i sieci kanalizacyjnych, ujęć wody oraz przepompowni i oczyszczalni ścieków.

Źródłem zaopatrzenia gminy w wodę są ujęcia wód podziemnych i stacje uzdatniania wody. Dla ujęć określono strefy ochronne. Zgodnie z zapisami ustawy z dnia 20 lipca 2017r. Prawo wodne (Dz. U. 2022 r. poz. 2625 ze zm.) teren stref należy zabezpieczyć przed dostępem osób postronnych ogrodzeniem, na ogrodzeniu należy umieścić tablice informacyjne o strefie ochronnej zgodnie z rozporządzeniem Ministra Środowiska z dnia 1 lipca 2019 r. w sprawie wzorów tablic informacyjnych o strefie ochronnej ujęcia wody (Dz.U. 2019 poz. 1217).

Na terenie ochrony bezpośredniej jest zabronione użytkowanie gruntów do celów nie związanych z eksploatacją wody. Na tym terenie należy zapewnić:

- ♦ odprowadzanie wód opadowych w taki sposób, aby nie mogły one przedostawać się do urządzeń do poboru wody,
- ♦ zagospodarowanie terenu zielenią,
- ♦ szczelne odprowadzanie poza granice strefy ochronnej ścieków z urządzeń sanitarnych, przeznaczonych do użytku osób zatrudnionych przy urządzeniach służących do poboru wody,
- ♦ ograniczenie do niezbędnych potrzeb przebywania osób nie zatrudnionych stale przy urządzeniach służących do poboru wody.

Ponadto na terenie ochrony pośredniej może być zakazane lub ograniczone wykonywanie robót lub czynności powodujących zmniejszenie przydatności ujmowanej wody lub wydajności ujęcia, obejmujących:

- ♦ wprowadzanie ścieków do wód lub do ziemi,
- ♦ rolnicze wykorzystanie ścieków,
- ♦ przechowywanie lub składowanie odpadów promieniotwórczych,
- ♦ stosowanie nawozów oraz środków ochrony roślin,
- ♦ budowę nowych dróg, linii kolejowych, lotnisk lub lądowisk,
- ♦ wykonywanie urządzeń melioracji wodnych oraz wykopów ziemnych,
- ♦ lokalizowanie zakładów przemysłowych oraz ferm chowu lub hodowli zwierząt,
- ♦ lokalizowanie magazynów produktów ropopochodnych oraz innych substancji, a także rurociągów do ich transportu,
- ♦ lokalizowanie składowisk odpadów niebezpiecznych, innych niż niebezpieczne i obojętne oraz obojętnych,
- ♦ mycie pojazdów mechanicznych,
- ♦ urządzenie parkingów, obozowisk oraz kąpielisk i miejsc wykorzystywanych do kąpieli,
- ♦ lokalizowanie nowych ujęć wody,
- ♦ lokalizowanie cmentarzy oraz grzebanie martwych zwierząt,
- ♦ wydobywanie kopalni,
- ♦ wykonywanie odwodnień budowlanych lub górniczych,
- ♦ lokalizowanie budynków oraz obiektów budowlanych związanych z turystyką,



- ♦ używanie statków powietrznych do przeprowadzania zabiegów rolniczych,
- ♦ urządzenie przyrzęd kiszonkowych,
- ♦ chów lub hodowlę ryb, ich dokarmianie lub zanęcanie,
- ♦ pojenie oraz wypasanie zwierząt,
- ♦ wydobywanie kamienia, żwiru, piasku oraz innych materiałów, a także wycinanie roślin z wód lub brzegu,
- ♦ uprawianie sportów wodnych,
- ♦ użytkowanie statków o napędzie spalinowym,
- ♦ lokalizowanie nowych przedsięwzięć mogących znacząco oddziaływać na środowisko,
- ♦ składowanie opakowań po nawozach i środkach ochrony roślin,
- ♦ stosowanie i składowanie chemicznych środków zimowego utrzymania dróg.

Zużycie wody na potrzeby gospodarki narodowej i ludności w ciągu roku na terenie gminy Walim przedstawiono w poniższej tabeli.

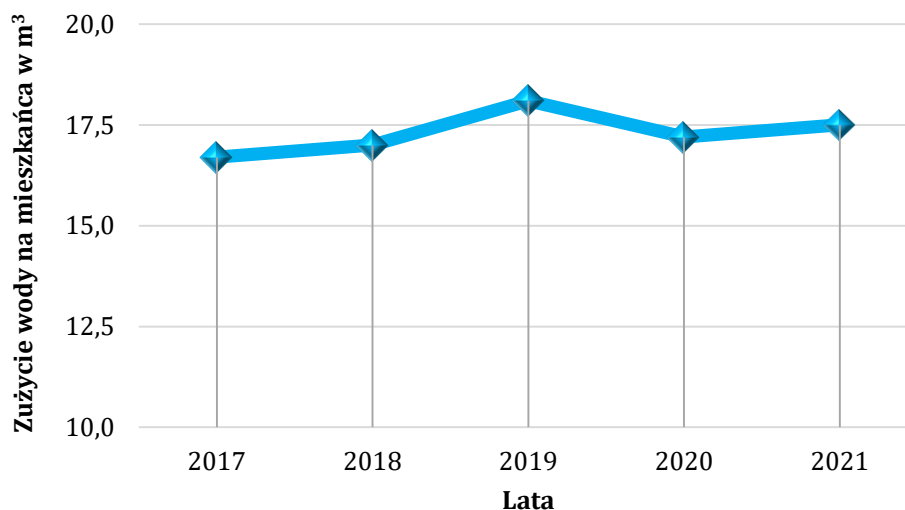
**Tabela nr 17. Zużycie wody na potrzeby gospodarki narodowej i ludności w ciągu roku [dam<sup>3</sup>]**

Zużycie wody	2017	2018	2019	2020	2021
przemysł	0	0	0	0	0
eksploatacja sieci wodociągowej	93,1	94,0	98,0	93,0	94,3
eksploatacja sieci wodociągowej - gospodarstwa domowe	75,8	79,0	80,0	79,9	79,5
<b>Ogółem</b>	<b>93,1</b>	<b>94,0</b>	<b>98,0</b>	<b>93,0</b>	<b>94,3</b>

Źródło: Główny Urząd Statystyczny - Bank Danych Lokalnych - dane wg stanu na dzień 31.05.2023 r.

Na poniższym wykresie przedstawiono tendencja zużycia wody na mieszkańca na przestrzeni lat.

**Wykres nr 12. Łączne zużycie wody na mieszkańca na terenie gminy Walim**



Źródło: Analiza własna na podstawie danych - GUS - Bank Danych Lokalnych - dane wg stanu na dzień 31.05.2023 r.

Zgodnie z ustawą z dnia 7 czerwca 2001 r. o zbiorowym zaopatrzeniu w wodę i zbiorowym odprowadzeniu ścieków (Dz. U. z 2023 r. poz. 537) wójt, burmistrz, prezydent miasta jest zobowiązany do informowania mieszkańców o jakości wody przeznaczonej do spożycia przez ludzi. Badania jakości ujmowanych wód dla gminy Walim prowadzi Powiatowa Stacja Sanitarно - Epidemiologiczna w Wałbrzychu. Prowadzi ona ocenę jakości wody przeznaczonej do spożycia przez ludzi w ramach nadzoru sanitarnego w okresach kwartalnych.



### 5.5.2. Charakterystyka sieci wodociągowej

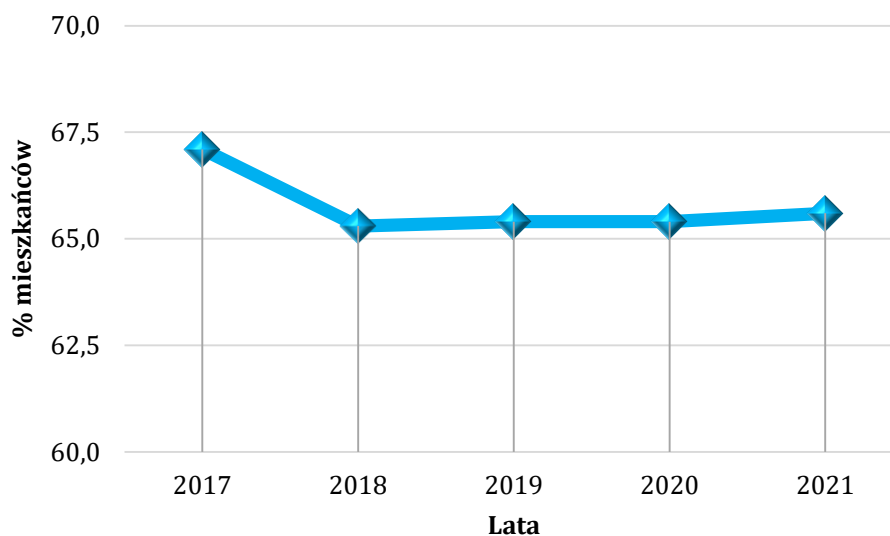
Sieć wodociągowa zaopatruje w wodę pitną blisko 66% mieszkańców gminy. Jednak wiele odcinków sieci wodociągowej jest już wyeksploatowanych i wymaga wymiany. Ponadto konieczna jest rozbudowa sieci wodociągowej na obszarach, dla których wyznaczono nowe tereny pod zainwestowanie. Charakterystykę rozwoju sieci wodociągowej na terenie gminy Walim przedstawiono poniżej.

**Tabela nr 18.** Charakterystyka sieci wodociągowej na terenie gminy Walim

Charakterystyka	Jedn.	2017	2018	2019	2020	2021
długość czynnej sieci rozdzielczej	km	26,0	26,0	26,0	26,0	26,2
przyłącza prowadzące do budynków mieszkalnych	szt.	314	257	260	262	267
woda dostarczona	dam <sup>3</sup>	b.d.	b.d.	b.d.	93,0	94,3
woda dostarczona gospodarstwom domowym	dam <sup>3</sup>	75,8	79,0	80,0	79,9	79,5
zużycie wody w gospodarstwach domowych ogółem na 1 mieszkańca	m <sup>3</sup>	13,6	14,3	14,8	14,8	14,8
ludność korzystająca z sieci wodociągowej	osoba	3 739	3 545	3 532	3 528	3 488

Źródło: Główny Urząd Statystyczny - Bank Danych Lokalnych - dane wg stanu na dzień 31.05.2023 r.

**Wykres nr 5.** Korzystający z instalacji w % ogółu ludności na terenie gminy Walim



Źródło: Analiza własna na podstawie danych - GUS - Bank Danych Lokalnych - dane wg stanu na dzień 31.05.2023 r.

Wraz z wyznaczeniem nowych obszarów zabudowy konieczne jest podjęcie działań zmierzających do jak najszybszej rozbudowy sieci wodociągowej, zwiększania jej niezawodności, obniżania awaryjności i strat ilości wody oraz zapewnienia odpowiedniej ilości wody dla celów przeciwpożarowych określonej w przepisach dotyczących zaopatrzenia w wodę oraz dróg pożarowych. Inwestycje wodociągowe na terenie gminy zakładają modernizację i wymianę wyeksploatowanej sieci. Stan sieci wodociągowej jest zróżnicowany. Wodociągi wybudowane w ciągu ostatnich lat są w stanie dobrym, natomiast te wykonane z rur stalowych i żeliwnych mogą być w złym stanie. Zły stan urządzeń powoduje znaczne ubytki wody. Straty wynikają z sytuacji awaryjnych spowodowanych złym stanem technicznym wodociągów, niezlokalizowanymi w szybkim czasie awariami tzw. wyciekami ukrytymi, technologicznym płukaniem sieci, a także używaniem przez mieszkańców starych typów wodomierzy, a tym samym nieprawidłowym naliczaniem zużycia wody, nielegalnym poborem wody oraz poborem wody z hydrantów.



18 kwietnia 2023 r. pomiędzy Samorządem Województwa Dolnośląskiego a Wałbrzyskim Związkiem Wodociągów i Kanalizacji została zawarta Umowa Nr 00069-65150-UM0110174/22 o przyznanie pomocy na inwestycje pn.: „Poprawa gospodarki wodnej na terenie Gminy Jedlina - Zdrój i Gminy Walim”. Przedsięwzięcie przewiduje wykonanie sieci wodociągowej o łącznej długości 2,17 km. Wałbrzyskiemu Związkowi Wodociągów i kanalizacji została przyznana pomoc w wysokości 2 465 655,00 zł tj. do 100% kosztów kwalifikowanych. Całkowita wartość inwestycji wyniesie 3 983 273,90 zł.

### 5.5.3. Charakterystyka sieci kanalizacji sanitarnej

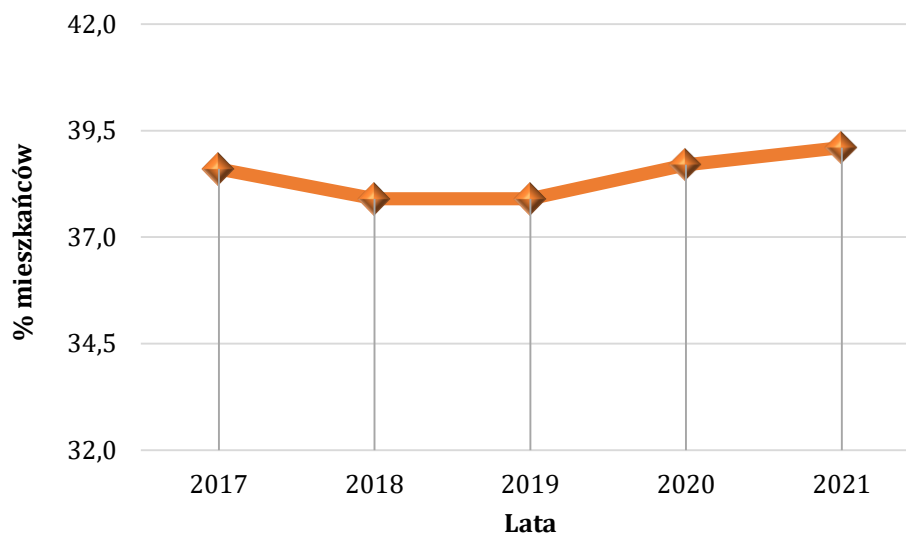
Całkowita ilość mieszkańców objętych siecią kanalizacyjną na terenie gminy Walim wynosi blisko 40%. Długość sieci kanalizacyjnej w 2021 roku wynosiła 26,8 km. Na terenach nieskanalizowanych ścieki komunalne gromadzone są w zbiornikach na nieczystości ciekłe lub odprowadzane z wykorzystaniem przydomowych oczyszczalni ścieków. Charakterystykę rozwoju sieci kanalizacji sanitarnej na terenie gminy przedstawiają poniższa tabela oraz wykres.

**Tabela nr 19.** Charakterystyka sieci kanalizacyjnej na terenie gminy Walim

Charakterystyka	Jedn.	2017	2018	2019	2020	2021
długość czynnej sieci kanalizacyjnej	km	21,3	21,3	22,2	22,2	26,8
przyłącza prowadzące do budynków mieszkalnych	szt.	287	275	275	288	296
ścieki bytowe odprowadzane siecią kanalizacyjną	dam <sup>3</sup>	66,1	65,4	70,0	65,6	65,4
ścieki oczyszczane odprowadzone	dam <sup>3</sup>	66,0	67,0	67,0	68,0	67,0
ludność korzystająca z sieci kanalizacyjnej	osoba	2 153	2 060	2 050	2 086	2 081

Źródło: Główny Urząd Statystyczny - Bank Danych Lokalnych - dane wg stanu na dzień 31.05.2023 r.

**Wykres nr 13.** Korzystający z instalacji w % ogółu ludności na terenie gminy Walim



Źródło: Analiza własna na podstawie danych - GUS - Bank Danych Lokalnych - dane wg stanu na dzień 25.01.2023 r.

Rozwój przestrzenny gminy w najbliższych latach pociągnie za sobą zwiększone zapotrzebowanie na wodę, a tym samym proporcjonalny wzrost wytwarzanych ścieków. Konieczny jest zatem harmonijny rozwój sieci kanalizacji sanitarnej, dostosowany do zachodzących zmian. Najważniejszymi inwestycjami zakresu gospodarki ściekami będzie rozbudowa sieci kanalizacji sanitarnej wraz z odcinkami rurociągów tłocznych, zgodnie z opracowaniami odrębnymi, dotyczącymi systemu wodno - ściekowego.



#### 5.5.4. Oczyszczalnie ścieków

Ścieki bytowe z terenu gminy odprowadzane są na trzy sposoby:

- ♦ po oczyszczeniu na mechaniczno-biologicznej oczyszczalni ścieków,
- ♦ do bezodpływowych osadników okresowo opróżnianych,
- ♦ do przydomowych oczyszczalni ścieków.

**W Jugowicach zlokalizowana jest grupowa mechaniczno-biologiczna oczyszczalnia ścieków, która przyjmuje ścieki z Głuszycy, Jedliny-Zdrój, Walimia, Olszyńca, części Jugowic i Rzeczeki. Oczyszczone ścieki odprowadza się kanałem omijającym, poza Jezioro Bystrzyckie, do rzeki Bystrzyca. Druga oczyszczalnia zlokalizowana jest w Dzieńmorowicach.**

Ścieki komunalne w pozostałej części gminy odprowadzane są do przydomowych oczyszczalni ścieków lub zbiorników bezodpływowych.

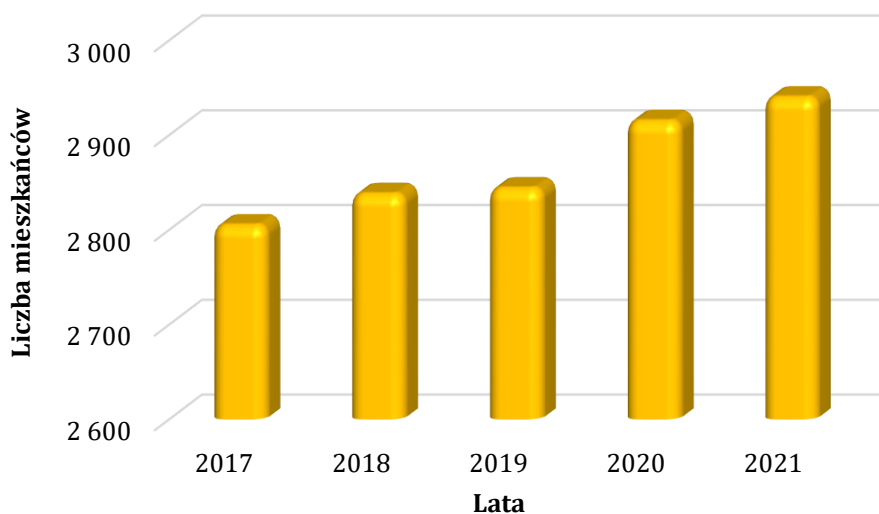
Szczegółowe informacje dotyczące oczyszczania ścieków przedstawiono poniżej.

**Tabela nr 20. Charakterystyka gospodarki ściekowej na terenie gminy Walim**

Charakterystyka	Jedn.	2017	2018	2019	2020	2021
odprowadzone ogółem	dam <sup>3</sup>	66,0	67,0	67,0	68,0	67,0
odprowadzane w czasie doby do kanalizacji	dam <sup>3</sup>	0,2	0,2	0,2	0,2	0,2
oczyszczane łącznie z wodami infiltracyjnymi i ściekami dowiezionymi	dam <sup>3</sup>	1 600	1 319	1 547	1 564	1 690
oczyszczane razem	dam <sup>3</sup>	66	67	67	68	67
oczyszczane z podwyższonym usuwaniem biogenów	dam <sup>3</sup>	66	67	67	66	64
oczyszczane biologicznie z podwyższonym usuwaniem biogenów w % ścieków	%	100,0	100,0	100,0	100,0	100,0

Źródło: Główny Urząd Statystyczny - Bank Danych Lokalnych - dane wg stanu na dzień 31.05.2023 r.

**Wykres nr 14. Liczba ludności korzystająca z systemu na terenie gminy Walim**



Źródło: Analiza własna na podstawie danych - GUS - Bank Danych Lokalnych - dane wg stanu na dzień 31.05.2023 r.



**Tabela nr 21. Gromadzenie i wywóz nieczystości ciekłych z terenu gminy Walim**

Charakterystyka	Jednostka	2017	2018	2019	2020	2021
zbiorniki bezodpływowe	szt.	702	702	702	702	702
oczyszczalnie przydomowe	szt.	15	15	15	15	15
Stacje zlewnie	szt.	2	2	2	2	2

Źródło: Główny Urząd Statystyczny - Bank Danych Lokalnych - dane wg stanu na dzień 31.0.2023 r.

**Uchwałą Nr XXIV/211/2021 Rady Gminy Walim z dnia 26 stycznia 2021 r. wyznaczono obszar i granice aglomeracji Walim o równoważnej liczbie mieszkańców 15 946 RLM, obejmującej Miasto Jedlina Zdrój, miejscowości z terenu gminy Walim: Walim, Jugowice, Olszyniec, Rzeczka oraz miejscowości z terenu gminy Głuszyca: Głuszyca, Głuszyca Górna. Gminą wiodącą w aglomeracji jest gmina Walim.**

**Uchwałą Nr XXIV/212/2021 Rady Gminy Walim z dnia 26 stycznia 2021 r. wyznaczono obszar i granice aglomeracji Dzieńmorowice o równoważnej liczbie mieszkańców 3 173 RLM, obejmującej miejscowość Dzieńmorowice w gminie wiejskiej Walim i dzielnice miasta Wałbrzych: Rusinowa i Kozice.**

#### 5.5.5. Charakterystyka sieci kanalizacji deszczowej

Oprócz ścieków wytwarzanych przez bytowanie ludzi na terenie gminy powstają również wody opadowe i roztopowe. Związany to jest z występowaniem zwartej zabudowy oraz z małą ilością odsłoniętej gleby. Konieczne jest zatem zbieranie i retencjonowanie tych wód bez szkody dla terenów zurbanizowanych i upraw. W poniżej tabeli przedstawiono korzyści wynikające z zastosowania poszczególnych rozwiązań technicznych w gospodarce wodami opadowymi.

**Tabela nr 22. Korzyści wynikające z zastosowania poszczególnych rozwiązań technicznych**

Rodzaj rozwiązania	Infiltracja	Retencja	Opóźnienie odpływu	Redukcja zanieczyszczeń
Powierzchnie przepuszczalne	+			+
Powierzchnie ażurowe	+			+
Studnie chłonne	+	+		
Bioretencja	+	+	+	+
Rowy infiltracyjne	+			+
Zielone dachy			+	+
Muldy chłonne	+		+	+
Oczyszczalnie hydrofitowe			+	+
Zbiorniki na wodę deszczową		+		

Źródło: Uniwersytet Przyrodniczy we Wrocławiu - dr hab. inż. Ewa Burszta - Adamiak

Głównym problemem związanym z gospodarowaniem wodami opadowymi na terenach zurbanizowanych jest zaburzenie cyklu hydrologicznego wynikające ze wzrostu powierzchni nieprzepuszczalnych i znacznego obniżenie zdolności retencjonowania i infiltracji wód opadowych. Wody deszczowe, spływając po powierzchniach utwardzonych, splukują znajdujące się tam zanieczyszczenia, w tym substancje ropopochodne, co powoduje, że wody opadowe bywają czasami wielokrotnie bardziej obciążone ładunkami szkodliwymi niż ścieki komunalne.





Problemy związane z odprowadzaniem wód opadowych i roztopowych z terenów zurbanizowanych są istotne zarówno dla jednostek samorządu terytorialnego, jak i dla mieszkańców gminy, zwłaszcza większych jednostek osadniczych. Podstawową zasadą polityki w zakresie zagospodarowania wód opadowych powinno być zapobieganie szybkiemu odprowadzaniu wód z terenów zurbanizowanych oraz zwiększenie ich zdolności retencyjnej. Rozwiązaniem problemów gospodarowania wodami opadowymi i roztopowymi na terenach miejskich może być zastosowanie alternatywnych w stosunku do kanalizacji deszczowej, zgodnych z zasadami zrównoważonego rozwoju, metod zagospodarowania wód opadowych.<sup>12)</sup>

## 5.6. Budowa geologiczna

### 5.6.1. Geologia

Gmina Walim położona jest w obrębie jednostki strukturalnej Sudetów - bloku sowiogórskiego, zwanego krą sowiogórską. Zbudowany jest ze skał metamorficznych, głównie gnejsów i migmatytów, którym towarzyszą granity, amfibolity, serpentynity, granulity i pegmatyty. Na starszym podłożu, występują także młodsze skały osadowe karbońskie - piaskowce, mułowce i zlepieńce.

### 5.6.2. Rzeźba terenu

Północna i południowo-zachodnia część gminy położona jest na terenie Pogórza Wałbrzyskiego, którego krajobraz tworzą rozległe spłaszczenia wierzchowinowe o niewielkich deniwelacjach terenu oraz Góry Wałbrzyskie o szerokich grzbietach z maksymalną wysokością 630 m n.p.m. w obrębie gminy. Pozostała część gminy położona jest w obrębie Gór Sowich, które w głównej mierze decydują o atrakcyjności i charakterze krajobrazu gminy. Położone na południe od Obniżenia Górnej Bystrzycy nie tworzą jednolitego masywu. Ich północno-zachodnia część jest silniej rozczłonkowana dopływami rzeki Bystrzycy, tworzą ją grzbiety równoległe do głównego pasma. Centralną część Gór Sowich tworzą jednolite pod względem geologicznym pasma przebiegające z północnego zachodu na południowy wschód między przełęczami Walimską i Jugowską a jego kulminacją jest masyw Wielkiej Sowy o wysokości 1015 m n.p.m. Wielka Sowa jest najwyższym szczytem Gór Sowich a zarazem jednym z najwyższych w polskich Sudetach Środkowych. Zachodnią kulminację masywu stanowi Mała Sowa - 972 m n.p.m., drugi co do wysokości szczyt Gór Sowich. Tak więc obszar gminy swym zasięgiem obejmuje bardzo zróżnicowane wysokościowo i krajobrazowo tereny o wysokościach bezwzględnych wahających się od 970 m w części południowej do niespełna 450 m w części północnej.<sup>13)</sup>

### 5.6.3. Zasoby kopalin

Na terenie gminy Walim występują złoża kopalin:

- ♦ część złoża węgla kamiennego „Julia” WK 579 - o powierzchni 3133 ha, z którego część o powierzchni ok. 100 ha występuje na terenie gminy Walim,
- ♦ złożo piasku „Jugowice” KN 5703 - o powierzchni 2,45 ha (zaniechana eksploatacja),
- ♦ część obszaru i terenu górniczego „Jedlina-Zdrój” utworzony dla złoża wód leczniczych dec. TG- 285/76 Min. Zdr. I Op. Społ. Z dnia 10 X 1976 r.- część o powierzchni ok. 39 ha występuje na terenie gminy Walim (obszar i teren górniczy nakładają się).

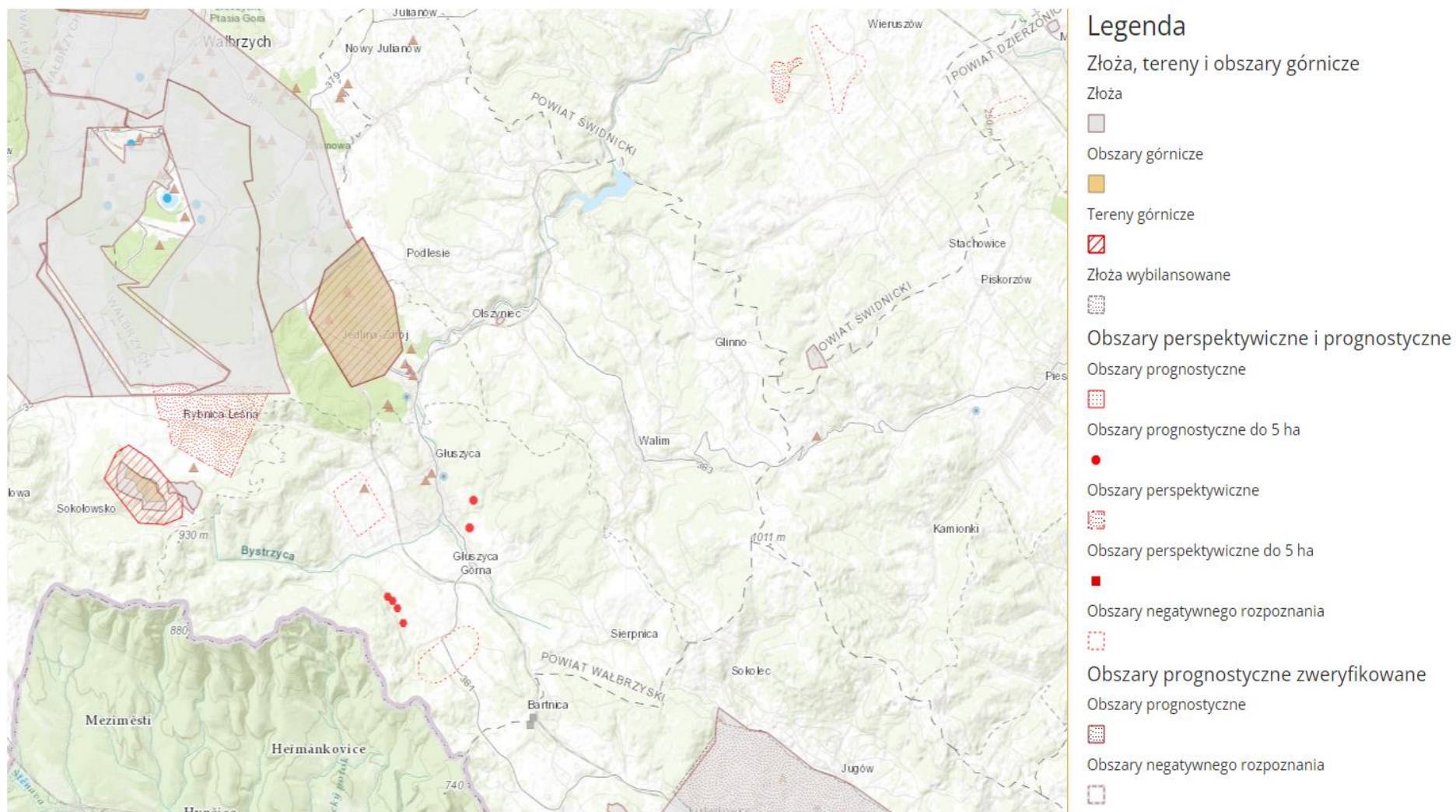
Ewentualna eksploatacja surowców mineralnych z uwagi na ochronę walorów środowiska przyrodniczego powinna być ograniczona tylko do niezbędnych potrzeb lokalnych. Tereny wyeksploatowane należy sukcesywnie rekultywować w kierunku rekultywacji rolnej, wodnej lub leśnej zgodnie z planem zagospodarowania przestrzennego lub studium uwarunkowań i kierunków zagospodarowania przestrzennego gminy Walim.

<sup>12)</sup> Luiza Małkowska-Wróbel, Uniwersytet Ekonomiczny w Katowicach, Podstawowe problemy gospodarowania wodami opadowymi i roztopowymi na terenach zurbanizowanych, Prace Naukowe Akademii im. Jana Długosza w Częstochowie 2014r.

<sup>13)</sup> Studium uwarunkowań i kierunków zagospodarowania przestrzennego Gminy Walim - Uchwała Nr XXXVII/345/2022 Rady Gminy Walim z dnia 26 kwietnia 2022 r.



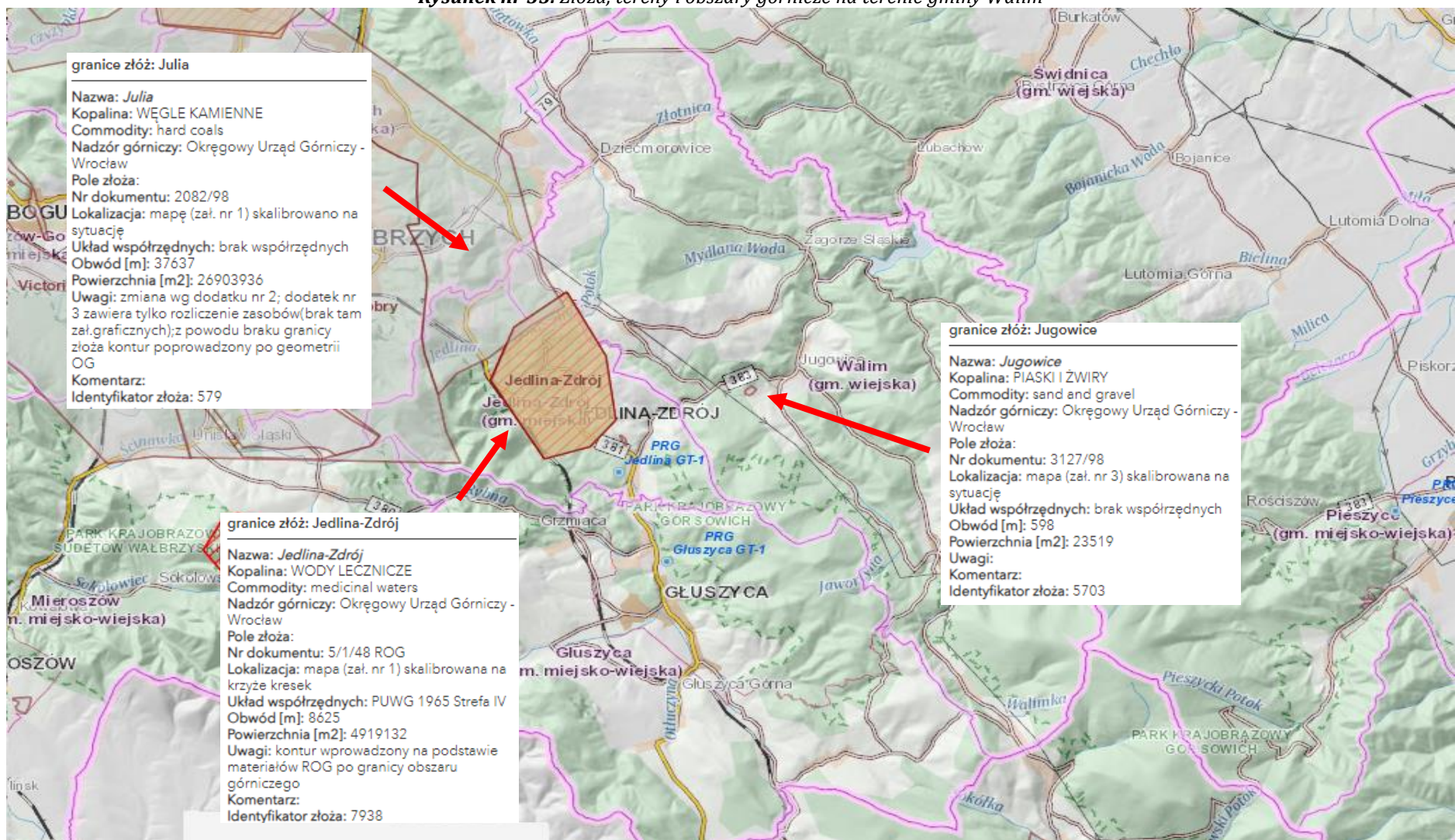
Rysunek nr 32. Złoże, tereny i obszary górnicze na terenie gminy Walim



Źródło: Centralna Baza Danych Geologicznych - PIG



Rysunek nr 33. Żłóża, tereny i obszary górnicze na terenie gminy Walim



Źródło: Centralna Baza Danych Geologicznych - PIG



## 5.7. Gleby

### 5.7.1. Charakterystyka rozmieszczenia typów gleb

Rolnictwo odgrywa ważną rolę w tworzeniu struktury gospodarczej omawianego obszaru. Skupia ono znaczne zasoby w postaci siły roboczej oraz majątku trwałego. Klasy bonitacyjne gleb oraz struktura gospodarstw mają kluczowy wpływ na uprawy roślinne na terenie gminy. Gleba jest niezmiernie ważnym elementem środowiska przyrodniczego i często wskaźnikiem jego jakości. Jej fizyczne i chemiczne właściwości, odporność na zagrożenia i zanieczyszczenia oraz procesy w niej zachodzące warunkują możliwość zaistnienia życia roślinnego. Jest również ważnym zbiornikiem retencyjnym wody. Ponadto jest podstawowym warunkiem możliwości prowadzenia gospodarki rolnej, pozwalającej na produkcję żywności.

Duże zróżnicowanie rzeźby terenu i znaczne wysokości sprawiają iż w środowisku panuje poważny kontrast przydatności gleb. Występujące na terenie gminy Walim gleby - to gleby górskie średnie i słabe. Najlepszymi są gleby kompleksu zbożowo-górskiego IV b i V klasy występujące głównie w obrębie Pogórza Wałbrzyskiego oraz mady górskie wyścielające obniżenia dolin i kotlin.

Na obszarze gminy Walim dominują gleby brunatne, które zajmują około 74% powierzchni całego terenu. Następne pod względem zajmowanego arealu są gleby bielcowe - około 20%. Dodatkowo w dolinach cieków naturalnych wykształcone są mady rzeczne. W obrębie Glinno i Walim występują również gleby glejowe, a w Glinnie - torfowe i murszowo-torfowe.

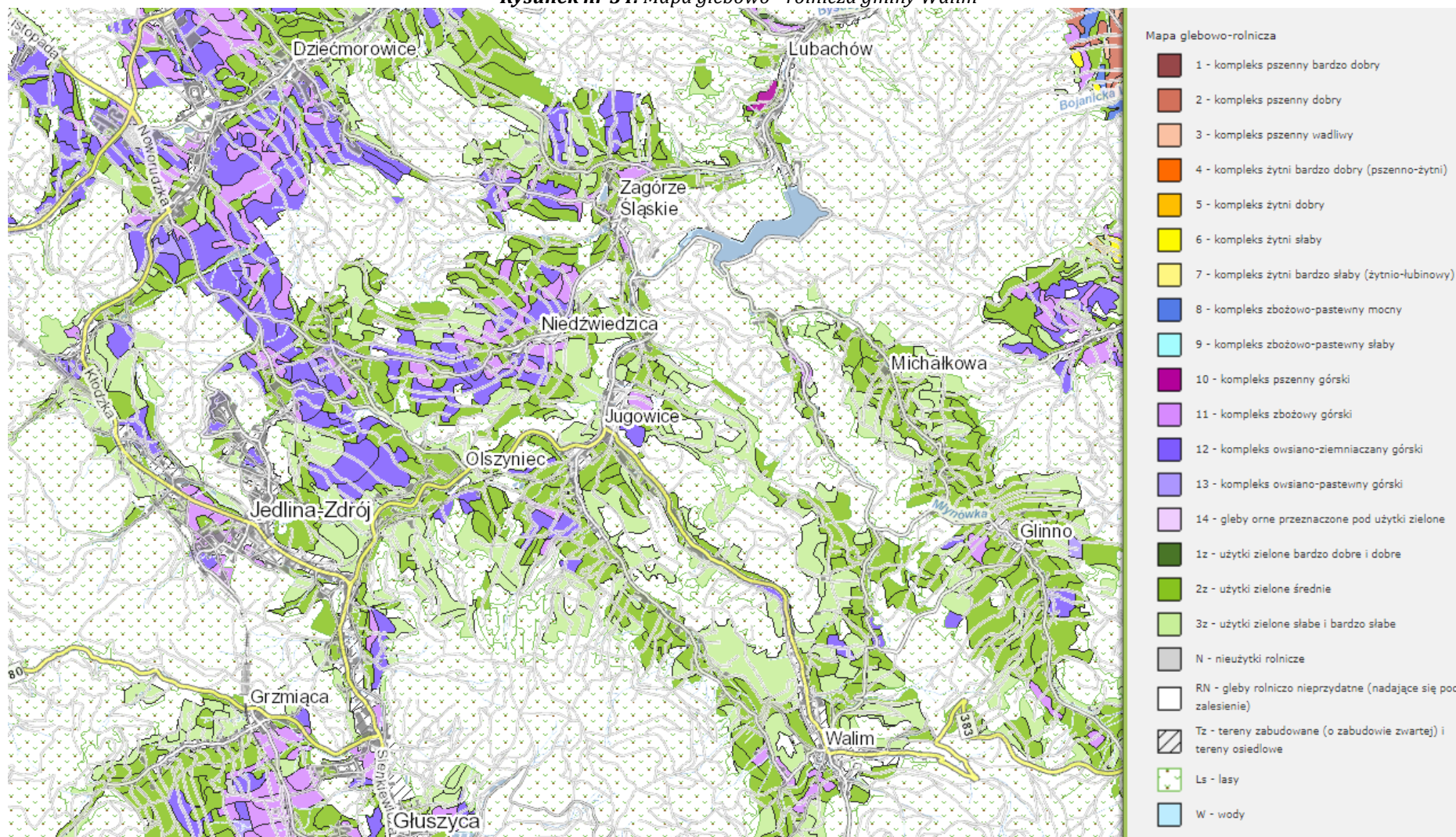
Obszar gminy charakteryzuje się glebami słabej jakości. Świadczy o tym wskaźnik bonitacji gleb, który dla gruntów ornych i użytków zielonych wynosi 38 pkt./ha w skali 100 punktowej. Najwyższy wskaźnik bonitacji gleb jest w Rzeczcze - 53 pkt./ha, a najniższy w Jugowicach - 31 pkt./ha. Wśród gruntów ornych najszabsze gleby występują w Walimiu i Rzeczcze, w których wskaźnik bonitacji wynosi 29 pkt./ha, najlepsze zaś w Dziećmorowicach nr 2 (46 pkt./ha). Natomiast wśród użytków zielonych najszabsze gleby występują w Jugowicach (wskaźnik bonitacji wynosi 30 pkt./ha), a najlepsze w Rzeczcze (55 pkt./ha).

W gleboznawczej klasyfikacji gruntów ornych dominuje klasa V, która zajmuje powierzchnię 618,89 ha (40,7%) oraz klasa IVb - 550,68 ha (36,3%). Natomiast w gleboznawczej klasyfikacji użytków zielonych dominuje klasa IV - 1167,56 ha (48,1%) oraz klasa V - 926,87 ha (38,1%).

- ♦ **Gleby klasy I** - gleby orne najlepsze. Są to gleby położone w dobrych warunkach fizjograficznych, najbardziej zasobne w składniki pokarmowe, posiadają dobrą naturalną strukturę, są łatwe do uprawy (czynne biologicznie, przepuszczalne, przewiewne, ciepłe, wilgotne).
- ♦ **Gleby klasy II** - gleby orne bardzo dobre. Mają skład i właściwości podobne (lub niecovgrosze) jak gleby klasy I, jednak położone są w mniej korzystnych warunkach terenowych lub mają gorsze warunki fizyczne, co powoduje, że plony roślin uprawianych na tej klasie gleb, mogą być niższe niż na glebach klasy I.
- ♦ **Gleby klasy III (IIIa i IIIb)** - gleby orne średnio dobre. W porównaniu do gleb klas I i II, posiadają gorsze właściwości fizyczne i chemiczne, występują w mniej korzystnych warunkach fizjograficznych. Oznaczają się dużym wahaniami poziomu wody w zależności od opadów atmosferycznych. Na glebach tej klasy można już zaobserwować procesy ich degradacji.
- ♦ **Gleby klasy IV (IVa i IVb)** - gleby orne średnie. Plony roślin uprawianych na tych glebach są wyraźnie niższe niż na glebach klas wyższych, nawet gdy utrzymywane są one w dobrej kulturze rolnej. Są mało przewiewne, zimne, mało czynne biologicznie. Gleby te są bardzo podatne na wahania poziomu wód gruntowych (zbyt podmokłe lub przesuszone).
- ♦ **Gleby klasy V** - gleby orne słabe. Są ubogie w substancje organiczne, mało żyzne i nieurodzajne. Do tej klasy zaliczmy również gleby położone na terenach niezmeliorowanych albo takich, które do melioracji się nie nadają.
- ♦ **Gleby klasy VI** - gleby orne najszabsze. W praktyce nadają się tylko do zalesienia. Posiadają bardzo niski poziom próchnicy. Próba uprawy roślin na glebach tej klasy niesie ze sobą duże ryzyko uzyskania bardzo niskich plonów.



Rysunek nr 34. Mapa glebowo - rolnicza gminy Walim



Źródło: Geoportal Dolnego Śląska - <https://geoportal.dolnyslask.pl/imap/>



Jakość gleb wpływa na rodzaj kompleksów rolniczej przydatności gleb, które wykazują zbliżone właściwości rolnicze i mogą być podobnie użytkowane. Wśród kompleksów gleb ornych dominuje kompleks 12 – owsiano-ziemniaczany górski (około 25% powierzchni użytków rolnych w gminie). Dużą powierzchnię zajmuje również kompleks 11 – zbożowy górski (stanowi około 16%). W gminie występuje również kompleks 13 – owsiano-pastewny górski, ale jego udział jest znikomy (około 1%). Wśród kompleksów trwałych użytków zielonych dominuje 2z – użytki zielone średnie, zajmują około 35% areału użytków rolnych, natomiast kompleks 3z – użytki zielone słabe i bardzo słabe stanowią 23%. Kompleksy gleb ornych występują głównie w północnej i zachodniej części gminy, natomiast trwałych użytków zielonych – w pozostałej części gminy. Inwentaryzacja wykazała znaczne zmiany w sposobie użytkowania gruntów. Aktualnie duża część gruntów ornych (ponad 713 ha) została zadarniona, a zmiany te nie są wprowadzone do ewidencji gruntów i budynków.<sup>14)</sup>

Wskaźnik rolniczej przestrzeni produkcyjnej charakteryzuje warunki danego obszaru do produkcji rolnej. Im wartość wskaźnika wyższa tym lepsze warunki dla produkcji rolnej. Waloryzacja rolniczej przestrzeni produkcyjnej ma duże znaczenie w aspekcie akcesji z Unią Europejską. Zgodnie z programem wsparcia w ramach Planów Rozwoju Obszarów Wiejskich, obszary o niekorzystnych warunkach gospodarowania (LFA), na których produkcja rolnicza jest utrudniona ze względu na niekorzystne warunki naturalne, dla gospodarstw położonych w ich zasięgu otrzymują dopłaty wyrównawcze.

#### 5.7.2. Degradacja naturalna gleb

W związku z ukształtowaniem terenu zjawiska erozji gleb obserwuje się na bardziej nachylonych terenach. Na obniżenie wartości bonitacyjnych gleb narażone są również użytkowane rolniczo tereny zalewowe. W czasie występowania wód z brzegów rzeki dochodzi do podmakania tych terenów, a powolny spływ wody doliną rzeki powoduje wypłukiwanie cennych składników gleb. Jakość gleb jest więc bardzo istotnym czynnikiem wpływającym na rozwój rolnictwa, warunkującym wysokość i jakość uzyskiwanych plonów. W celu przeciwdziałania degradacji konieczne jest uwzględnienie stopniowej zmiany struktury użytkowania gleb.

#### 5.7.3. Degradacja chemiczna gleb

Do istotnego aspektu degradacji gleb należy wzrost chemizacji gleb przez rolnictwo, a także zmniejszanie się powierzchni ogólnej gleb w wyniku przeznaczania jej pod cele nierolnicze. Na terenie gminy pod względem odczynu gleb przeważają gleby o odczynie kwaśnym. Nadmierna kwasowość powodowana jest najczęściej przez naturalne czynniki klimatyczno - glebowe, w mniejszym stopniu przez zanieczyszczenia kwasotwórcze powstające przez zanieczyszczenia przemysłowe i komunikacyjne lub przez niektóre nawozy. Gmina posiada gleby dobrej jakości o niewielkim zanieczyszczeniu. Konieczne jest jednak ich nawożenie, wapnowanie i stosowanie odpowiednich zabiegów agrotechnicznych, ze względu na ich kwaśny odczyn.

Degradacja gleb na terenie gminy Walim spowodowana jest przede wszystkim działalnością antropogeniczną związaną z rozwojem osadnictwa oraz komunikacji. W bliskim sąsiedztwie dróg może występować podwyższona zawartość wielopierścieniowych węglowodorów aromatycznych i zasolenia. Nie bez znaczenia pozostaje także działalność rolnicza prowadzona na terenach otaczających gminę. Silne nawożenie i stosowanie środków ochrony roślin może powodować zanieczyszczenie wód gruntowych i pośrednio wpływać na zanieczyszczenie gleb.

Monitoring jakości gleby i ziemi stanowi podsystem Państwowego Monitoringu Środowiska. Celem badań jest obserwacja zmian szerokiego zakresu cech gleb użytkowanych rolniczo, a szczególnie właściwości chemicznych, zachodzących w określonych przedziałach czasu pod wpływem rolniczej i pozarolniczej działalności człowieka. Monitorowanie chemizmu gleb ornych prowadzone jest w systemie monitoringu krajowego przez Instytut Uprawy Nawożenia i Gleboznawstwa (IUNG) w Puławach.

---

<sup>14)</sup> Studium uwarunkowań i kierunków zagospodarowania przestrzennego Gminy Walim - Uchwała Nr XXXVII/345/2022 Rady Gminy Walim z dnia 26 kwietnia 2022 r.



## **5.8. Gospodarka odpadami i zapobieganie powstawaniu odpadów**

### **5.8.1. Gospodarka odpadami komunalnymi**

Uchwałą Nr XLIII/1450/17 z dnia 21 grudnia 2017r. Sejmik Województwa Dolnośląskiego przyjął „Wojewódzki Plan Gospodarki Odpadami dla Województwa Dolnośląskiego na lata 2016-2022”.<sup>15)</sup>

Zgodnie z ustawą o odpadach, plany gospodarki odpadami sporządza się dla osiągnięcia celów założonych w polityce ochrony środowiska, oddzielenia tendencji wzrostu ilości wytwarzanych odpadów i ich wpływu na środowisko od tendencji wzrostu gospodarczego kraju, wdrażania hierarchii sposobów postępowania z odpadami oraz zasady samowystarczalności i bliskości, a także utworzenia i utrzymania w kraju zintegrowanej i wystarczającej sieci instalacji gospodarowania odpadami, spełniających wymagania ochrony środowiska. Celem sporządzenia dokumentu jest weryfikacja aktualnego stanu gospodarki odpadami w województwie dolnośląskim, a także sporządzenie planu niezbędnych inwestycji, umożliwiających osiągnięcie celów w zakresie gospodarowania odpadami, jakie wynikają z przepisów unijnych i krajowych.

W planie wyznaczono cele i działania w zakresie gospodarki odpadami. W odniesieniu do konkretnych rodzajów odpadów zdefiniowano zarówno cele długoterminowe jak i krótkoterminowe. Dla odpadów komunalnych, w tym żywności i innych odpadów ulegających biodegradacji wskazano również kierunki działań w zakresie zapobiegania powstawaniu odpadów, w zakresie zbierania i transportu odpadów, w zakresie recyklingu i przygotowania do ponownego użycia, w zakresie innych metod odzysku i unieszkodliwiania, a także w zakresie ograniczania składowania odpadów komunalnych ulegających biodegradacji.

#### **Regionalne instalacje do przetwarzania odpadów komunalnych zlokalizowane są poza terenami gminy Walim.**

Zgodnie z zapisami Ustawy z dnia 19 lipca 2019 r. o zmianie ustawy o utrzymaniu czystości i porządku w gminach oraz niektórych innych ustaw (Dz.U. z 2019 r., poz.1579 ze zm.) zmianie uległa definicja regionalnej instalacji do przetwarzania odpadów komunalnych oraz zniesiono obowiązek regionalizacji.

Gospodarowania odpadami komunalnymi na terenie gminy Walim funkcjonuje w oparciu o zapisy „Regulaminu utrzymania czystości i porządku”. W celu utrzymania czystości i porządku na swoim terenie, gminy powiatu zobowiązane są realizować szereg zadań nałożonych na nie w tym zakresie. Jednym z nich będzie obowiązek określenia zasad i sposobów selektywnego zbierania odpadów komunalnych, obejmującego co najmniej frakcje takie jak: papier, szkło, metale, tworzywa sztuczne, opakowania wielomateriałowe oraz odpady komunalne ulegające biodegradacji.

W ramach tworzenia systemu selektywnego zbierania odpadów komunalnych, obligatoryjnym zadaniem własnym gmin jest:

- ♦ zapewnienie osiągnięcia odpowiednich poziomów recyklingu, przygotowania do ponownego użycia i odzysku innymi metodami oraz ograniczenia masy odpadów komunalnych ulegających biodegradacji kierowanych do składowania.
- ♦ tworzenie punktów selektywnego zbierania odpadów komunalnych zapewniających łatwy dostęp dla wszystkich mieszkańców gminy,
- ♦ wskazanie miejsca zbiórki zużytego sprzętu elektrycznego i elektronicznego pochodzącego z gospodarstw domowych.

---

<sup>15)</sup> Na dzień opracowania Programu Ochrony Środowiska dla Gminy Walim na lata 2023 - 2026 z perspektywą do 2031 roku, Zarząd Województwa Dolnośląskiego Uchwałą Nr 5995/VI/22 z dnia 10 października 2022 r. poinformował o przystąpieniu do opracowania Wojewódzkiego Planu Gospodarki Odpadami dla Województwa Dolnośląskiego na lata 2023-2028 z perspektywą do 2032 r.



Od 1 lipca 2017 r. na terenie całego kraju został wprowadzony Wspólny System Segregacji Odpadów. Od tego czasu odpady komunalne powinny być zbierane w podziale na cztery główne frakcje oraz odpady zmieszane. Służą do tego pojemniki koloru:

- ♦ niebieskiego przeznaczone na papier,
- ♦ zielonego przeznaczone na szkło (przy podziale na szkło bezbarwne - pojemnik biały, szkło kolorowe - pojemnik zielony),
- ♦ żółtego przeznaczone na metale i tworzywa sztuczne,
- ♦ brązowego przeznaczone na odpady ulegające biodegradacji.

Zgodnie z art. 3 ust. 2 pkt. 10 ustawy z dnia 13 września 1996 r. o utrzymaniu czystości i porządku w gminach (Dz. U. z 2021, poz. 888 ze zm.) zwanej dalej ucipg, gminy zobowiązane są do wykonywania corocznej analizy stanu gospodarki odpadami komunalnymi, w celu weryfikacji możliwości technicznych i organizacyjnych gminy w zakresie gospodarowania odpadami komunalnymi.

Analiza ta ma na celu zweryfikowanie możliwości przetwarzania zmieszanych odpadów komunalnych, odpadów zielonych oraz pozostałości z sortowania i pozostałości z mechaniczno biologicznego przetwarzania odpadów komunalnych przeznaczonych do składowania, a także potrzeb inwestycyjnych związanych z gospodarowaniem odpadami komunalnymi, kosztów poniesionych w związku z odbieraniem, odzyskiem, recyklingiem i unieszkodliwianiem odpadów komunalnych.

Analizy dokonuje się na podstawie sprawozdań złożonych przez podmioty odbierające odpady komunalne od właścicieli nieruchomości, podmiot prowadzący punkt selektywnego zbierania odpadów oraz rocznego sprawozdania z realizacji zadań z zakresu gospodarowania odpadami komunalnymi oraz innych dostępnych danych wpływających na koszty systemu gospodarowania odpadami komunalnymi.

Zgodnie z zapisami analizy na terenie gminy Walim nie ma możliwości przetwarzania odpadów komunalnych. Gmina nie planuje również inwestycji związanych z budową instalacji do przetwarzania odpadów komunalnych.

Z uwagi na fakt, iż gmina nie dysponuje danymi dotyczącymi ilości wytwarzanych odpadów tylko odebranych, określić ilość wytworzonych odpadów możemy jedynie na podstawie danych szacunkowych. Wg GUS jeden mieszkaniec Dolnego Śląska wytwarza ok. 404 kg odpadów rocznie, z czego odebrane zostaje 374 kg, różnicę stanowią odpady, które mieszkańcy zagospodarowują we własnym zakresie, np.:

- ♦ drewno, papier, tektura, w tym opakowania z drewna - jako paliwo,
- ♦ odpady kuchenne ulegające biodegradacji- w przydomowych kompostownikach i do skarmiania zwierząt.

Przeciętny mieszkaniec Gminy Walim wytworzył ok. 400 kg odpadów rocznie, biorąc pod uwagę odpady zebrane z terenu gminy oraz w PSZOK. Porównując tę wartość do ilości odpadów przypadających na mieszkańca dużego miasta lub średniej europejskiej to liczba ta jest niższa o ok. 20%. W porównaniu do roku poprzedniego zanotowano jednak wzrost ilości wytwarzanych odpadów o ok. 5 %. Wzrost ilości wytwarzanych odpadów może mieć związek ze zwiększeniem liczby osób przebywających na terenie gminy, głównie uchodźców z terenów Ukrainy. <sup>16)</sup>

---

<sup>16)</sup> Analiza stanu gospodarki odpadami komunalnymi na terenie gminy Walim za 2022 rok





**Rysunek nr 35. Ilość odpadów komunalnych odebranych z terenu gminy Walim**

**masa poszczególnych odpadów komunalnych odebranych z terenu Gminy Walim**

Kod odpadów	Nazwa	Masa [Mg]	w tym masa (Mg) odpadów przygotowanych do ponownego użycia i poddanych recyklingowi (MG)
20 03 01	Niesegregowane (zmieszane) odpady komunalne	969,64	
15 01 02	Opakowania z tworzyw sztucznych	223,94	102,94
15 01 07	Opakowania ze szkła	149,22	123,96
20 03 07	Odpady wielkogabarytowe	45,57	-
15 01 01	Opakowania z papieru i tektury	58,35	237,28
20 02 01	Odpady ulegające biodegradacji	279,71	113,300
<b>SUMA ODPADÓW ZEBRANYCH NA TERENIE GMINY WALIM W 2022</b>		<b>1726,43</b>	<b>577,48</b>

**ilość odpadów zebranych w Punkcie Selektywnej Zbiórki Odpadów Komunalnych**

Kod odpadów	Rodzaj odpadu	Masa [Mg]
20 03 07	Odpady wielkogabarytowe	72,82
20 01 35	Zużyte urządzenia elektryczne i elektroniczne inne niż wymienione w 20 01 21 i 20 01 23 zawierające niebezpieczne składniki	5,71
20 02 01	Odpady ulegające biodegradacji	9,68
17 01 07	Zmieszane odpady z betonu, gruzu ceglanego, odpadowych materiałów ceramicznych i elementów wyposażenia inne niż wymienione w 17 01 06	56,51
16 01 03	Zużyte opony	12,35
20 01 40	Metale	0
20 01 32	Leki	0
20 01 27	Farby, tusze, farby drukarskie, kleje, lepiszcze i żywice zawierające substancje niebezpieczne	2,22
<b>SUMA ZEBRANYCH ODPADÓW W PSZOK-u</b>		<b>159,29</b>

**ODPADY ZEBRANE SELEKTYWNIEM W 2022 ROKU  
Z NIERUCHOMOŚCI OBJĘTYCH SYSTEMEM ORGANIZOWANYM PRZEZ GMINĘ**

ODPADY ZMIESZANE	TWORZYWO	PAPIER	SZKŁO	BIO
904,94	214,58	56,48	148,76	285,65

Źródło: Analiza stanu gospodarki odpadami komunalnymi na terenie gminy Walim za 2022 rok

Na terenie Gminy Walim osiągnięto następujące poziomy:

- ♦ Poziom recyklingu przygotowania do ponownego użycia następujących frakcji odpadów komunalnych: papieru, szkła, tworzyw sztucznych: na wymagany poziom w wysokości 25% wagowo w 2022 gmina uzyskała 34 %.
- ♦ Poziomy ograniczenia masy odpadów komunalnych ulegających biodegradacji przekazywanych do składowania w stosunku do masy tych odpadów wytworzonych w 1995 r. [%]: poziom ograniczenia wyniósł 37 %. Gmina nie przekroczyła poziomu masy odpadów ulegających biodegradacji przeznaczonych do składowania.



### Podsumowanie:

- ♦ Wdrożony system gospodarowania odpadami komunalnymi na terenie Gminy Walim we właściwy sposób spełnia zamierzone cele.
- ♦ W roku 2022 kontynuowano przyjęty w roku poprzednim model gospodarki odpadami kiedy zlikwidowano ogólnie dostępne "gniazda do recyklingu", wprowadzając system odbioru odpadów "u źródła". Pozwoliło to na zwiększenie skuteczności selektywnego zbierania oraz uszczelniło cały system do którego nie trafiają odpady spoza gminy i z nieruchomości nieobjętych systemem. Pozwoliło to osiągnąć wymagany poziom recyklingu.
- ♦ Punkt Selektywnej Zbiórki odpadów komunalnych w Jugowicach spełnia swoją rolę. Ilość mieszkańców korzystających z niego oraz ilość odpadów oddawanych do Punktu odpadów segregowanych rośnie. Funkcjonowanie PSZOK daje szansę na zwiększenie świadomości ekologicznej mieszkańców, skuteczniejszą segregację odpadów w gminie, a także wyeliminowanie "dzikich wysypisk".
- ♦ Zdolności przerobowe RIPOK w Zawiszowie oraz Ścinawce Dolnej w 2022 roku były wystarczające dla przyjmowania odpadów komunalnych pochodzących z terenu Gminy Walim.
- ♦ Żadna frakcja odpadów komunalnych zebranych na terenie Gminy Walim w roku 2022 nie została poddana składowaniu (D5) bez przetworzenia.
- ♦ Aby zmniejszyć proporcje między masą odpadów zmieszanych a odpadów segregowanych w dalszym ciągu należy kłaść nacisk przede wszystkim na podniesienie świadomości ekologicznej mieszkańców poprzez edukację w zakresie segregacji odpadów komunalnych oraz aktywować i motywować do działań proekologicznych.
- ♦ W roku 2022 prowadzone były programy edukacyjne na terenie szkół skierowane do dzieci i młodzieży. Organizowano wraz z organizacjami ekologicznymi akcje sprzątania odpadów z terenu gminy.
- ♦ Gmina Walim osiągnęła wysoki poziom organizacji i funkcjonowania systemu zbierania i odbierania odpadów komunalnych. Nastąpił duży wzrost efektywności selektywnego zbierania. Jednak wymagania stawiane Gminie na kolejne lata są coraz bardziej rygorystyczne, co wymaga ciągłego rozwoju systemu gospodarki odpadami. Obecny system zbierania selektywnego odpadów spełnia wymagania rozporządzenia Ministra Środowiska w sprawie szczegółowego sposobu selektywnego zbierania wybranych frakcji odpadów.<sup>17)</sup>

#### 5.8.2. Gospodarka odpadami zawierającymi azbest

Realizacja zadań usuwania wyrobów zawierających azbest z terenu gminy Walim każdorazowo przebiega zgodnie z zapisami „Programu usuwania azbestu i wyrobów zawierających azbest z terenu Gminy Walim na lata 2016-2032”, przyjętego uchwałą Nr XXV/149/2017 Rady Gminy Walim z dnia 31 stycznia 2017 r. Obowiązek opracowania powyższego dokumentu wynika z zapisów „Krajowego Programu Oczyszczania Kraju z Azbestu na lata 2009-2032” przyjętego przez Radę Ministrów Rzeczypospolitej Polskiej w dniu 14 lipca 2009 r.

Głównym celem Programu jest doprowadzenie do stopniowej eliminacji wyrobów zawierających azbest z otoczenia człowieka oraz ich bezpieczne i prawidłowe unieszkodliwienie. W programie wskazano ogólne mechanizmy oraz zasady pomocy, której gmina zamierza udzielić osobom decydującym się na usunięcie elementów zawierających azbest z budynków lub budowli. Pomoc ta ma na celu zachęcić do podejmowania tego rodzaju działań oraz zmniejszyć ryzyko związane z nieprawidłowym ich wykonaniem.

---

<sup>17)</sup> Analiza stanu gospodarki odpadami komunalnymi na terenie gminy Walim za 2022 rok



Program zakłada realizację następujących zadań:

- ♦ inwentaryzację z natury obiektów zawierających azbest (ustalenie skali występowania i lokalizacji wyrobów zawierających azbest na terenie gminy),
- ♦ edukację mieszkańców w zakresie szkodliwości azbestu dla zdrowia człowieka i procedur usuwania, zabezpieczania i unieszkodliwiania wyrobów azbestowych,
- ♦ propagowanie właściwych metod i sposobów bezpiecznego dla środowiska i zdrowia człowieka usuwania azbestu,
- ♦ zapoznanie i pomoc mieszkańcom gminy w pozyskiwaniu środków finansowych na zadania związane z usuwaniem azbestu i wyrobów zawierających azbest,
- ♦ bieżący monitoring realizacji programu i okresowe raportowanie jego realizacji władzom samorządowym i mieszkańcom.

Długoterminowym celem Programu jest eliminowanie negatywnych skutków zdrowotnych u mieszkańców gminy Walim spowodowanych azbestem. Prace zmierzają do stopniowej eliminacji wyrobów zawierających azbest z terenów nieruchomości zlokalizowanych w granicach administracyjnych gminy, aż do całkowitego pozbycia się wyrobów azbestowych do 2032 roku.

Urząd Gminy Walim systematycznie realizuje zagadnienia związane z usuwaniem azbestu i wyrobów zawierających azbest z terenu gminy. Wszyscy mieszkańcy zainteresowani usunięciem pokryć dachowych z eternitu mogą składać wnioski w trybie ciągłym w siedzibie Urzędu. Mieszkańcy, którzy będą chcieli skorzystać z demontażu, odbioru i utylizacji azbestu zobowiązani są złożyć stosowny wniosek oraz informację o wyrobach zawierających azbest. Określenie terminu odbioru azbestu będzie możliwe po podpisaniu umowy z Wojewódzkim Funduszem Ochrony Środowiska i Gospodarki Wodnej we Wrocławiu i wyłonieniu wykonawcy.

Ilości odpadów azbestowych występujących na terenie gminy Walim, zgodnie z Bazą Azbestową przedstawiono w poniższej tabeli.

**Tabela nr 23. Ilość odpadów azbestowych na terenie gminy Walim [kg]**

zinwentaryzowane			unieszkodliwione			pozostałe do unieszkodliwienia		
razem	osoby fizyczne	osoby prawne	razem	osoby fizyczne	osoby prawne	razem	osoby fizyczne	osoby prawne
390 514	390 514	0	8 529	8 529	0	381 985	381 985	0

Źródło: Baza Azbestowa - wg. stanu na dzień 31.05.2023 r.

## 5.9. Zasoby przyrodnicze

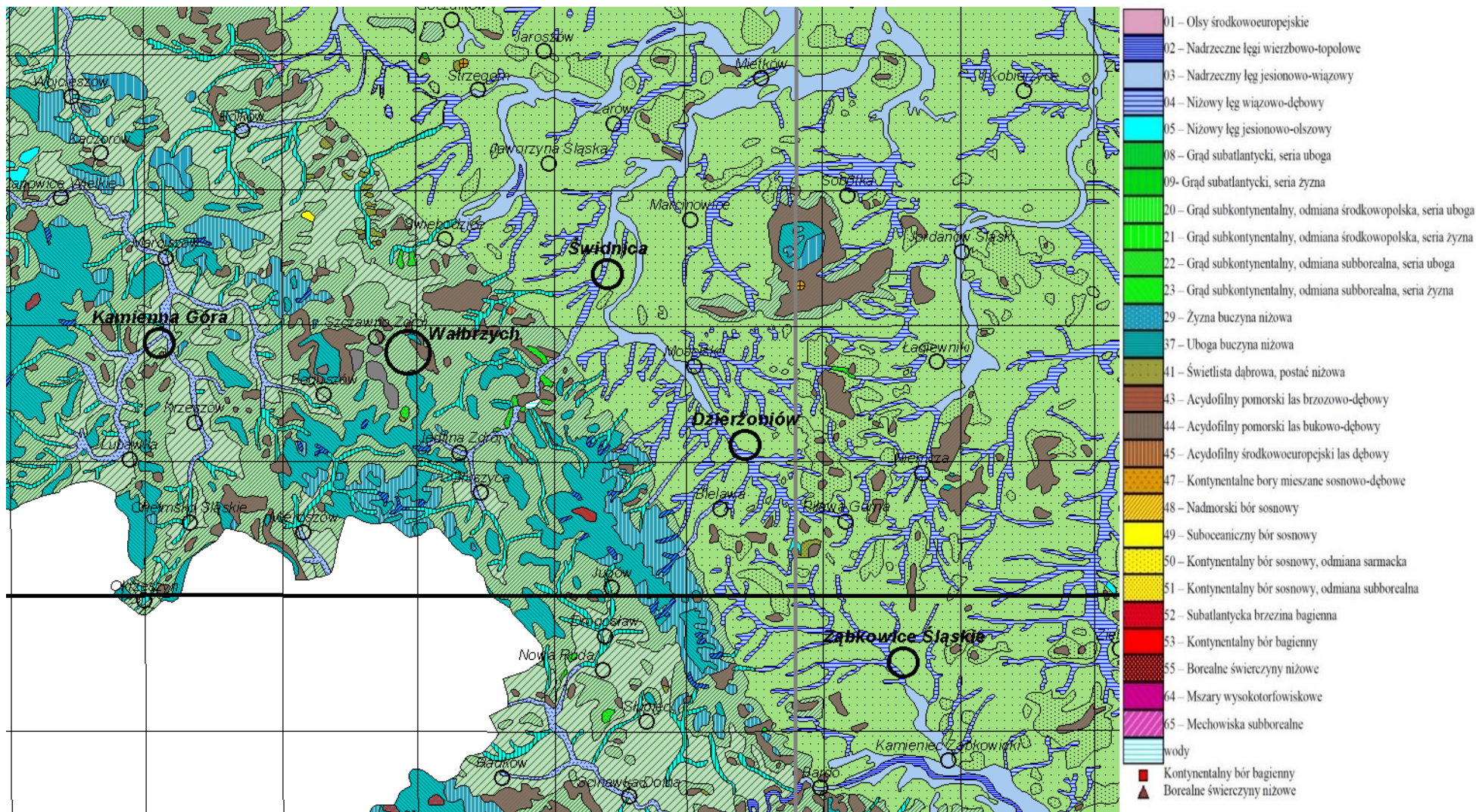
### 5.9.1. Flora gminy

Roślinność potencjalna jest to określony na podstawie badań fitosocjologicznych optymalny, będący wyrazem zdolności produkcyjnej danego siedliska, obraz szaty roślinnej jaka występowałaby na danym terenie po zaprzestaniu wszelkiej działalności człowieka - w warunkach klimatycznych Polski są to różnego typu zbiorowiska leśne. Pod warunkiem, że nie zaszły w tym siedlisku zbyt daleko idące zmiany. Zespół roślinny jest podstawową a zarazem najważniejszą jednostką w systemie klasyfikacji zbiorowisk roślinnych.

Potencjalną roślinność naturalną występującą na terenie gminy Walim przedstawiono na poniższym rysunku.



Rysunek nr 36. Potencjalna roślinność naturalna gminy Walim



Źródło: Jan Marek Matuszkiewicz Potential natural vegetation of Poland



Gmina Walim, obejmująca dziś rozległy i zróżnicowany topograficznie obszar od podszczytowych partii Wielkiej Sowy, przez przełomową dolinę Bystrzycy aż po granice Wałbrzycha, była niegdyś obszarem o wysokich walorach przyrodniczych. Starsze opracowania dotyczące tych terenów zawierają informacje o występowaniu cennych i rzadkich gatunków, których część do dziś mogła się utrzymać. Do najciekawszych należały liczne notowane tu storczyki takie jak: buławnik wielokwiatowy, storczyk męski, storczyk bżowy, storczyk plamisty, a także rzadkie gatunki górskie np.: parzydło leśne, pięciornik złoty, paprotnik Brauna, lilia bulwkowata. Gmina Walim leży na granicy dwóch pięter geobotanicznych wyróżnianych na terenie Sudetów: piętra pogórza i piętra regla dolnego. Piętro pogórza na terenie Gór Sowich rozciąga się od najniższych partii gminy po około 600 m n.p.m. Na stokach południowych oraz przy układach siedliskowych lokalnie „cieplejszych” może nawet sięgać wyżej. Można więc stwierdzić, że większa część gminy leży na terenie pogórza, gdzie dominującą jednostką roślinności potencjalnej są wielogatunkowe lasy liściaste - grądy subatlantyckie w odmianie podgórskiej. W specyficznych warunkach występowały tu także inne typy siedlisk leśnych. Piętro regla dolnego występuje we właściwym paśmie Gór Sowich, począwszy od około 600 m n.p.m. aż po najwyższe wzniesienia. Dominującą jednostką roślinności potencjalnej jest tu kwaśna buczyna. Nad potokami występowały niegdyś łągi jesionowe, a na kamienistych stokach stromych dolin również jaworzyny miesięcznicowe. Praktycznie całe piętro regla dolnego jest dziś zajęte przez sztuczne drzewostany świerkowe i świerkowo - bukowe o charakterze gospodarczym.

Na terenie gminy Walim odnaleziono stanowiska 30 gatunków roślin naczyniowych oraz porostów objętych ochroną gatunkową, w tym:

- ♦ 3 gatunki objęte ochroną ścisłą, dla których wymagane jest stosowanie zabiegów ochrony czynnej,
- ♦ 14 gatunków chronionych całkowicie, dla których nie jest wymagana ochrona czynna,
- ♦ 11 gatunków objętych ochroną częściową, a tym 5 gatunków występujących na terenie gminy w pospolicie tj. powyżej 20 stanowisk,
- ♦ 2 gatunki porostów (1 objęty ochroną całkowitą i jeden ochroną częściową).

Ochrona czynna wymagana jest dla 3 gatunków tj. pełnik europejski, storczyk majowy, storczyk plamisty.<sup>18)</sup>

#### 5.9.1.1. Lasy

Szczególnie znaczącym elementem środowiska są lasy. Spełniają one wielorakie funkcje: środowiskotwórcze, krajobrazowe, ochronne, społeczne - przyczyniając się do zachowania równowagi ekologicznej w obrębie gminy. W uszczegółowieniu funkcje lasu kształtują się następująco:

- ♦ retencjonowanie wody i łagodzenie ekstremalnych stanów przepływu wód powierzchniowych i gruntowych,
- ♦ przeciwdziałanie degradacji i erozji gleb oraz stopowienia krajobrazu,
- ♦ wiązanie dwutlenku węgla i gazów przemysłowych z powietrza, wody i gleby oraz neutralizacja ich negatywnego działania,
- ♦ korzystna modyfikacja warunków hydrologicznych i topoklimatycznych na terenach rolniczych,
- ♦ zachowanie zasobów genowych fauny i flory oraz przywracanie bioróżnorodności i naturalności krajobrazu,
- ♦ tworzenie możliwości wypoczynku oraz poprawy warunków życia dla ludności gminy.

Grunty leśne porastają znaczny obszar gminy Walim. Zajmują 41% ogólnej powierzchni. Dla porównania na terenie kraju zajmują 30,8 % ogólnej powierzchni. Lasy w gminie należą do VII Krainy Przyrodniczo - Leśnej, tzw. Krainy Sudeckiej, położonej w Dzielnicy Sudetów Zachodnich i Środkowych. Dominującymi gatunkami są świerk oraz buk.

<sup>18)</sup> Studium uwarunkowań i kierunków zagospodarowania przestrzennego Gminy Walim - Uchwała Nr XXXVII/345/2022 Rady Gminy Walim z dnia 26 kwietnia 2022



Lasy administracyjnie należą do dwóch Nadleśnictw:

- ♦ Wałbrzych - obejmuje tereny położone w południowej i zachodniej części gminy (część obrębów Dziećmorowice nr 2, Olszyniec, Jugowice oraz obręby Walim, Glinno, Rzecznka),
- ♦ Świdnica - należą do niego lasy położone w północnej i wschodniej części gminy (część obrębów Dziećmorowice nr 2, Olszyniec, Jugowice oraz obręby Dziećmorowice nr 1, Michałkowa, Glinno, Niedźwiedzica, Zagórze Śląskie).

Charakterystykę gospodarki leśnej przedstawiono poniżej.

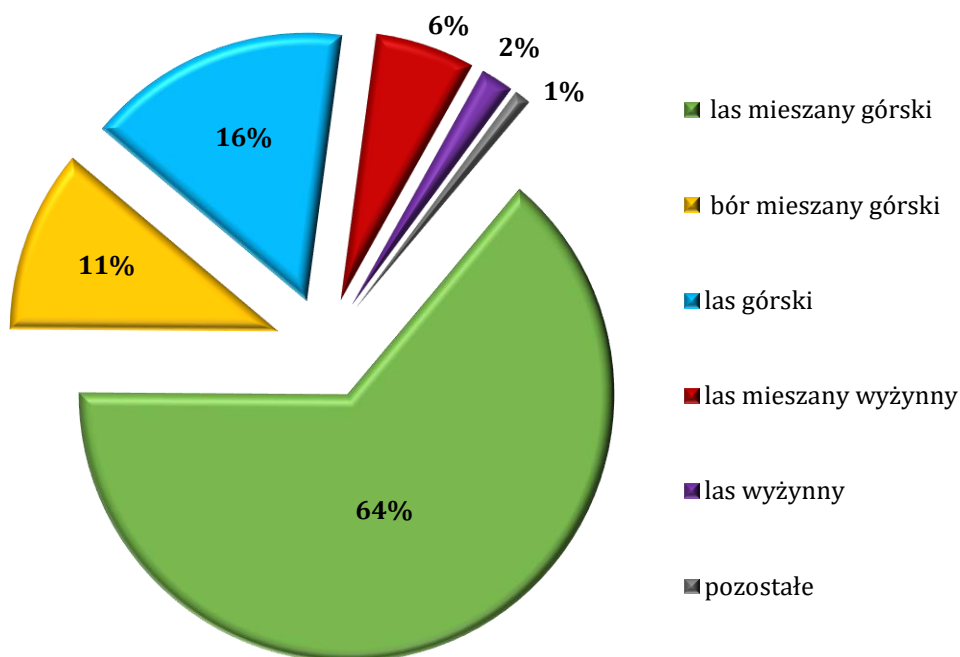
**Tabela nr 24. Powierzchnia gruntów leśnych na terenie gminy Walim**

Charakterystyka	2017	2018	2019	2020	2021
lesistość w %	41,1	41,1	41,2	41,2	41,0
grunty leśne publiczne ogółem [ha]	3 115,29	3 115,96	3 112,62	3 112,40	3 101,71
grunty leśne publiczne Skarbu Państwa [ha]	3 042,29	3 042,96	3 039,62	3 039,40	3 028,71
grunty leśne publiczne Skarbu Państwa w zarządzie Lasów Państwowych [ha]	3 029,24	3 029,91	3 026,57	3 026,35	3 026,89
grunty leśne prywatne [ha]	192,00	192,00	198,00	198,00	198,00
<b>Ogółem [ha]</b>	<b>3 307,29</b>	<b>3 307,96</b>	<b>3 310,62</b>	<b>3 310,40</b>	<b>3 299,71</b>

Źródło: Główny Urząd Statystyczny - Bank Danych Lokalnych - dane wg stanu na dzień 31.05.2023 r.

Na terenie Nadleśnictwa Wałbrzych dominującym gatunkiem jest świerk. Przeciętny wiek drzewostanów wynosi 74 lata, natomiast zasobność 331 m<sup>3</sup>/1 ha. Wśród siedlisk leśnych przeważają siedliska lasowe.

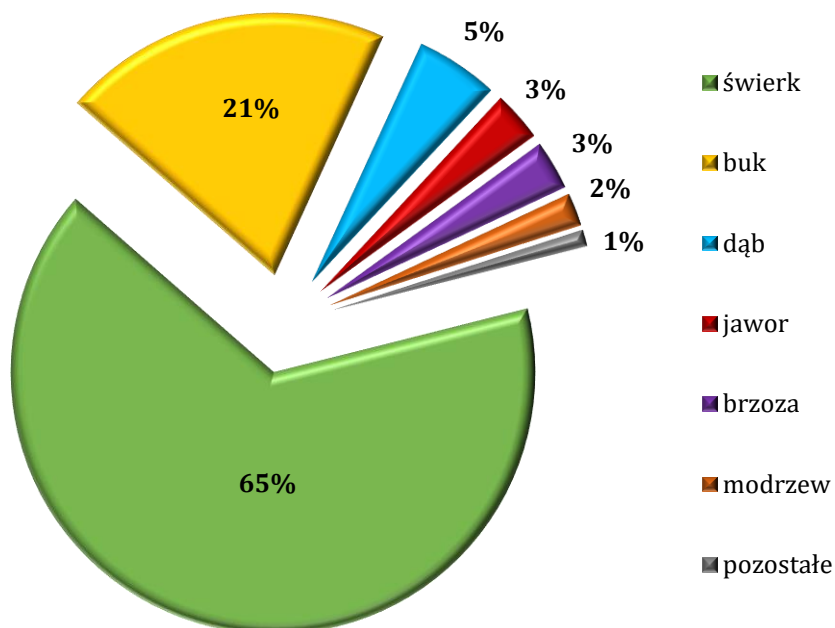
**Wykres nr 15. Procentowy udział siedlisk leśnych na terenie Nadleśnictwa Wałbrzych**



Źródło: Analiza własna na podstawie danych - Nadleśnictwo Wałbrzych

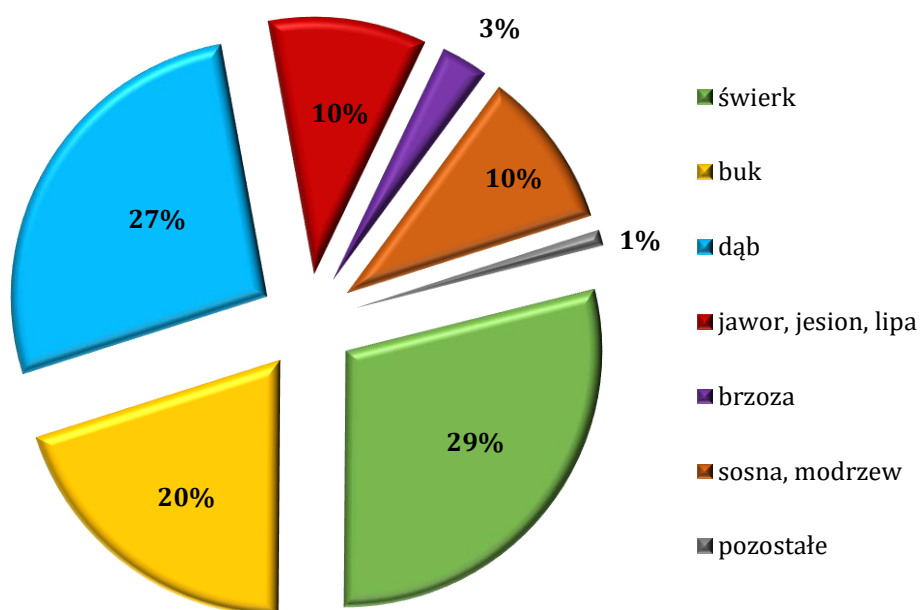


Wykres nr 16. Procentowy udział gatunków lasotwórczych na terenie Nadleśnictwa Wałbrzych



Źródło: Analiza własna na podstawie danych - Nadleśnictwo Wałbrzych

Wykres nr 17. Procentowy udział gatunków lasotwórczych na terenie Nadleśnictwa Świdnica



Źródło: Analiza własna na podstawie danych - Nadleśnictwo Świdnica

W przypadku lasów ochronnych sugeruje się przyjęcie zasad już funkcjonujących - kryteriów według Rozporządzenia Ministra Ochrony Środowiska, Zasobów Naturalnych i Leśnictwa z dnia 25 sierpnia 1992 r. w sprawie szczegółowych zasad i trybu uznawania lasów za ochronne oraz szczegółowych zasad prowadzenia w nich gospodarki leśnej. Lasy ochronne pełnią funkcje: glebochronne, wodochronne, zdrowotno-rekreacyjne, zmniejszają oddziaływanie zanieczyszczeń powietrza. Na obszarze lasów ochronnych obowiązują ograniczenia gospodarcze. Na terenie gminy lasy ochronne pełnią głównie funkcję glebochronną, stanowią ochronę wilgotnych oraz cennych siedlisk przyrodniczych, są też ostoją dla zwierząt.



Głównymi zagrożeniami dla lasów są: nielegalna wycinka, umyślne podkładanie ognia, pożary powstające w wyniku nieostrożności lub wskutek przerzutów ognia z gruntów nieleśnych (wynik wypalania ściernisk, traw na łąkach, w przydrożnych rowach czy nieużytkach), niekontrolowany ruch turystyczny.

Na kondycję lasów niekorzystnie oddziałują stałe czynniki (abiotyczne,) kształtujące bilans wodny, takie jak deficyt opadów czy powtarzające się długotrwałe susze podczas sezonu wegetacyjnego, prowadzące do obniżania się poziomu wód gruntowych. Zagrożenia biotyczne wywołują masowe pojawianie się szkodników owadzych (szczególnie owadów liściożernych oraz szkodników wtórnych sosny i świerka), a także chorób infekcyjnych. Uszkodzenia drzewostanów wskutek oddziaływania emisji przemysłowych są niewielkie. Gospodarka leśna na terenie gminy Walim prowadzona jest w oparciu o zasady:

- ♦ powszechnej ochrony lasów;
- ♦ trwałości utrzymania lasów;
- ♦ ciągłości i zrównoważonego wykorzystania wszystkich funkcji lasów;
- ♦ powiększania zasobów leśnych.

Właściciele lasów, dla zapewnienia ich powszechnej ochrony, obowiązani są do kształtowania równowagi w ekosystemach leśnych, podnoszenia naturalnej odporności drzewostanów, a zwłaszcza do wykonywania zabiegów profilaktycznych, zapobiegających zagrożeniom pożarami; także do wykrywania i zwalczania szkodliwych organizmów oraz ochrony gleby i wód leśnych.

Czynniki biotyczne i abiotyczne wpływają na ekosystemy leśne z różną intensywnością, co jest wynikiem zróżnicowania warunków klimatycznych, glebowych i hydrologicznych oraz składu gatunkowego drzewostanów. Czynniki te wraz z wewnątrz populacyjną strategią rozwoju poszczególnych gatunków owadów i grzybów patogenicznych stanowią o możliwościach wzrostu drzew i stanie sanitarnym drzewostanów.

Gospodarka leśna prowadzona jest w oparciu o plany urządzania lasu lub uproszczone plany urządzania lasu, a także na podstawie inwentaryzacji stanu lasów sporządzanych dla wszystkich posiadaczy lasów. Plany te sporządzane są na okres 10 lat i zawierają wszystkie podstawowe wskaźniki jakie winny być wykonane celem prowadzenia zrównoważonej gospodarki leśnej. Plan urządzania lasu określa m.in. właściciela lasu, nr działki, powierzchnię lasu, wiek drzewostanu, skład gatunkowy, bonitację lasu, prace do wykonania wraz z maksymalną ilością pozyskiwanego drewna, grunty do zalesienia, itp. Pozyskiwane w lasach drewno podlega odbiorowi i ocechowaniu, oraz wydaniu świadectwa legalności pochodzenia drewna.

#### 5.9.1.2. Zieleń urządzona

Ważną rolę w systemie ekologicznym gminy spełnia roślinność nieleśna: zieleń śródpolna, parkowa oraz cmentarna. Zadrzewienia śródpolne, szczególnie o charakterze pasowym, przydrożne i przywodne pełnią rolę migracyjnych korytarzy środowiskowych, urozmaicają krajobraz gminy oraz podnoszą walory estetyczno-krajobrazowe. Zadrzewienia tworzą pojedyncze drzewa i krzewy lub ich skupienia nie będące zbiorowiskami leśnymi. Na omawianym obszarze zespoły zadrzewień przybierają formy:

- ♦ zadrzewienia prywatne - wzdłuż obiektów prywatnych,
- ♦ zadrzewienia przydrożne - ciągną się liniowo wzdłuż tras komunikacyjnych,
- ♦ zadrzewienia śródpolne - rozpraszają się mozaikowo w obrębie terenów rolnych,
- ♦ zadrzewienia przyzagrodowe - pokrywają tereny towarzyszące zabudowie,
- ♦ zadrzewienia pozostałe - wypełniają powierzchnie cmentarzy oraz innych form zieleni urządzonej.

Z ekologicznego punktu widzenia zadrzewienia wspólnie z lasami to naturalne „bufory środowiskowe” wspierające stabilność krajobrazu. W obrębie gminy Walim pełnią one wiele zróżnicowanych środowiskowych funkcji:





- ♦ zwiększają retencję wodną,
- ♦ ograniczają ewapotranspirację gruntów ornych,
- ♦ chronią zlewnie źródłowe,
- ♦ przeciwdziałają wodnej i wietrznej erozji gleby,
- ♦ chronią czystość wód powierzchniowych,
- ♦ chronią przed zanieczyszczeniami pochodzącymi z komunikacji drogowej,
- ♦ zapobiegają tworzeniu się zasp śnieżnych na szlakach komunikacyjnych,
- ♦ wymuszają naturalny opór środowiska przeciw szkodnikom roślin uprawnych,
- ♦ zapewniają warunki bytowania określonych gatunków roślin i zwierząt, umożliwiając ich dalsze rozprzestrzenianie się,
- ♦ poprawiają warunki klimatyczno - higieniczne i ekologiczne w obrębie terenów zabudowanych,
- ♦ zwiększają turystyczno - wypoczynkową atrakcyjność terenu.

### 5.9.2. Fauna gminy

Na terenie gminy Walim występuje około 34 gatunków ssaków, z których 12 podlega ścisłej ochronie gatunkowej. Są to przedstawiciele 8 gatunków z rzędu owadożernych, 2 gatunków gryzoni oraz 1 gatunku drapieżnych. Ochronie częściowej podlegają 4 gatunki ssaków tj. kret oraz 3 gatunki gryzoni tj. karczownik, badylarka i mysz zaroślowa. Można spotkać: rzesorka mniejszego, ryjówkę górską, popielicę.

Na terenie gminy stwierdzono występowanie około 109 gatunków ptaków. 102 gatunki gnieździ się na tym obszarze, zaś 7 zostało uznanych za zalatujące. 103 gatunki objęte są ochroną gatunkową, natomiast bocian czarny i puchacz podlegają ochronie strefowej, a 4 gatunki objęte są ochroną częściową, jako ptaki łowne. W gminie występuje 12 gatunków objętych ochroną w Dyrektywie Rady z dnia 2 kwietnia 1979 r. w sprawie ochrony dzikiego ptactwa (79/409/EWG) (Dyrektywa Ptasia). Trzy gatunki lęgowe są uznane za zagrożone w skali kraju i wpisane do „Polski Czerwonej Księgi Zwierząt”. W gminie występuje 5 gatunków lęgowych zagrożonych w skali regionu. Derkacz, został wpisany na międzynarodową listę gatunków zagrożonych wyginięciem w skali świata. Lista gatunków potencjalnie zagrożonych w regionie zawiera 14 gatunków ptaków lęgowych, które występujących w gminie Walim.

Ponadto stwierdzono 7 gatunków płazów oraz 4 gatunki gadów, a gatunkami rzadkimi i cennymi w gminie są traszka grzebieniasta oraz rzekotka drzewna. Gatunkiem chronionym należącym do ryb, występującym w rzekach gminy Walim jest śliz. Ponadto występują: pstrąg potokowy, strzebla potokowa, płoć, kiełb, szczupak, okoń. Szerokie rozprzestrzenienie pstrąga potokowego oraz bogate liczebnie stada strzebli potokowej, wskazujące na właściwy stan rzek i potoków. Brak jest gatunków rzadkich oraz przyrodniczo cennych, jednak minóg strumieniowy, głowacz białopłetwy, lipień, świnka, brzana, stanowią o znikomych walorach ichtiofaunistycznych gminy.<sup>19)</sup>

### 5.9.3. Potencjalne przyczyny degradacji szaty roślinnej i przeobrażeń fauny

Głównymi przyczynami degradacji szaty roślinnej na terenie gminy mogą być:

- ♦ czynniki abiotyczne: wiatry, susze, przymrozki oraz szkody od śniegu (okiść),
- ♦ czynniki biotyczne: szkodniki owadzie, grzyby patogeniczne, nadmierne stany zwierzyny głównie jeleniowatych,
- ♦ czynniki antropogeniczne: (zanieczyszczenia pyłowe ze źródeł niskiej emisji i emitatorów przemysłowych, zanieczyszczenia związane z ruchem komunikacyjnym, zanieczyszczenia odpadami komunalnymi (dzikie wysypiska śmieci), zanieczyszczenia wód powierzchniowych i podziemnych, pożary),
- ♦ zabudowa terenu.

<sup>19)</sup> Studium uwarunkowań i kierunków zagospodarowania przestrzennego Gminy Walim - Uchwała Nr XXXVII/345/2022 Rady Gminy Walim z dnia 26 kwietnia 2022



Dla świata zwierzęcego występującego na terenie gminy największymi zagrożeniami są:

- ♦ pożary i wypalanie traw,
- ♦ rozwój przemysłu i intensyfikacja rolnictwa,
- ♦ rosnąca liczba inwestycji w miejscach atrakcyjnych krajobrazowo,
- ♦ zanieczyszczenia wód powierzchniowych ściekami bytowymi i gnojowicą - brak kanalizacji, dzikie wysypiska.

#### 5.9.4. Łowiectwo

Uchwałą nr XV/381/20 Sejmiku Województwa Dolnośląskiego z dnia 16 stycznia 2020 roku dokonano podziału województwa na obwody łowieckie. Zgodnie z podziałem na terenie gminy Walim funkcjonuje 7 obwodów o nr: 309, 310, 312, 319, 320, 326, 327.

Zasadniczym celem gospodarki łowieckiej jest zachowanie zwierzyny, jako integralnej części środowiska. Cel ten, uwzględniając obecny stan środowiska, jest realizowany głównie przez poprawę warunków bytowania zwierzyny. Istotnym i niezwykle ważnym problemem gospodarki łowieckiej jest regulowanie liczebności populacji zwierząt łownych w celu minimalizacji szkód w uprawach leśnych (zgryzanie) i młodnikach (spałowanie) oraz w uprawach rolnych przylegających do lasów.

Racjonalna i kompleksowa gospodarka łowiecka, obejmuje m.in. zagospodarowanie łowisk, wzbogacanie składu gatunkowego drzewostanów i obrzeży lasu, regulacje liczebności populacji i dokarmianie zwierzyny w okresie zimowym, ogranicza poziom szkód wyrządzonych przez zwierzynę do rozmiarów gospodarczo znośnych. Całkowite wyeliminowanie szkód jest niemożliwe.

#### **Zadania Służby Leśnej w dziedzinie gospodarowania zwierzyną w warunkach Nadleśnictwa:**

- ♦ ochrona środowiska, tworzenie ostoi, wzbogacanie naturalnej bazy żerowej w lasach,
- ♦ analiza stanów zwierzyny, inwentaryzacja, kontrola pozyskania (zgodnie z planem łowieckim),
- ♦ analiza poziomu szkód w lesie oraz ochrona upraw i młodników,
- ♦ analiza poziomu nakładów na ochronę upraw i młodników przed zwierzyną,
- ♦ wykładanie drzew do spałowania,
- ♦ ochrona przed kłusownictwem i wałęsającymi się psami,
- ♦ prewencja (częsty pobyt w łowisku, utrzymywanie dobrych kontaktów ze społeczeństwem, pogadanki w szkołach, współpraca z lokalnymi mediami),
- ♦ współpraca z Kołami Łowieckimi i Państwową Strażą Łowiecką.

#### **Zadania dzierżawców - kół łowieckich**

- ♦ ochrona dziko żyjącej zwierzyny i gospodarowanie jej populacjami,
- ♦ ochrona środowiska bytowania zwierzyny, tworzenie ostoi,
- ♦ polepszanie warunków bytowania zwierzyny:
  - ✓ wykonanie łąk śródleśnych,
  - ✓ całoroczne utrzymanie pasów zaporowych,
  - ✓ poletka łowieckie (żerowe, pędowe, zgryzowe),
  - ✓ nasadzenie drzew owocowych,
  - ✓ rozsądne dokarmianie i lizawki,
- ♦ polowanie, czyli pozyskiwanie wielkości rocznego przyrostu zwierzyny,
- ♦ przeciwdziałanie kłusownictwu,
- ♦ przestrzeganie zasad wykonywania polowania, etyka i tradycje łowieckie,
- ♦ współpraca z leśnikami i rolnikami, szkołami i społeczeństwem.



### 5.10. Formy ochrony przyrody

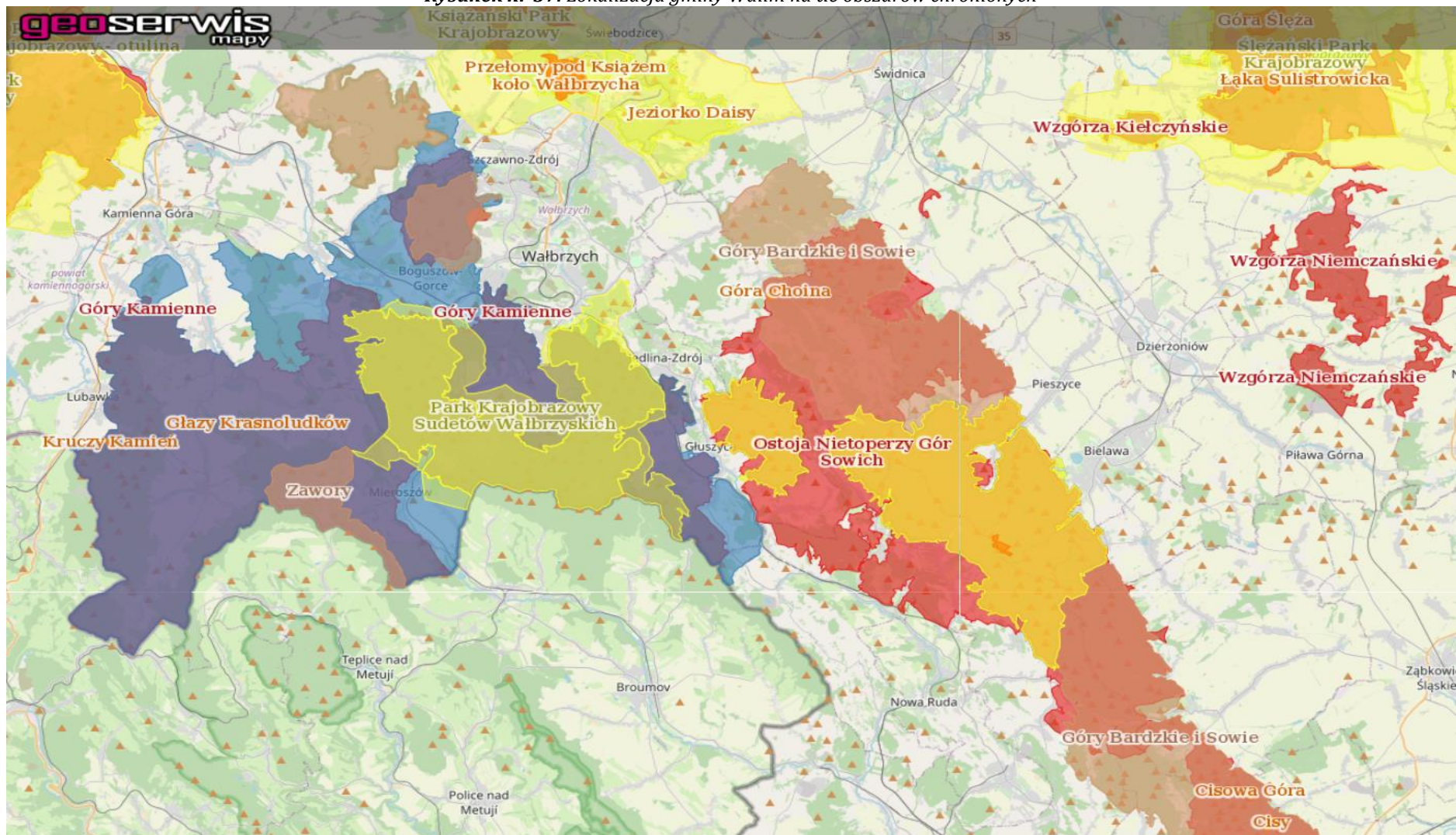
Na podstawie ustawy z 16 kwietnia 2004 r. o ochronie przyrody (Dz. U. z 2022r. poz. 916 ze zm.) formami ochrony przyrody są: parki narodowe, rezerваты przyrody, parki krajobrazowe, obszary chronionego krajobrazu, obszary Natura 2000, pomniki przyrody, stanowiska dokumentacyjne, użytki ekologiczne, zespoły przyrodniczo-krajobrazowe oraz ochrona gatunkowa roślin, zwierząt i grzybów.

Na terenie gminy Walim występują następujące formy ochrony przyrody:

- ♦ **Obszary Natura 2000:**
  - ✓ Ostoja Nietoperzy Gór Sowich.
- ♦ **Obszary Chronionego Krajobrazu:**
  - ✓ Góry Bardzkie i Sowie.
- ♦ **Rezerваты Przyrody:**
  - ✓ Góra Choina.
- ♦ **Park Krajobrazowy:**
  - ✓ Gór Sowich.
- ♦ **Pomniki przyrody:**
  - ✓ Jednoobiektyowy: skałka - „Sępić”,
  - ✓ Jednoobiektyowy: skałka - „Babi Kamień”,
  - ✓ Jednoobiektyowy: Lipa drobnolistna - *Tilia cordata*,
  - ✓ Jednoobiektyowy: Lipa drobnolistna - *Tilia cordata*.
- ♦ **oraz korytarz ekologiczny:**
  - ✓ Góry Żłote - Góry Sowie.



Rysunek nr 37. Lokalizacja gminy Walim na tle obszarów chronionych



Źródło: [www.geoserwis.gdos.gov.pl](http://www.geoserwis.gdos.gov.pl)



### 5.10.1. Obszary Natura 2000

Rodzajem ochrony przyrody na terenie gminy Walim jest Natura 2000, która została powołana na mocy postanowień Dyrektywy 92/43/EWG (tzw. siedliskowej lub Habitatowej), a wcześniej Dyrektywy 17/409/EWG (tzw. Ptasiej). W wyżej wymienionych dyrektywach państwa członkowskie Unii Europejskiej zobowiązały się utworzyć do końca 2004 roku sieci obszarów chronionych. Pojęcie oraz zasady tworzenia Europejskiej Sieci Ekologicznej Natura 2000 wprowadza Dyrektywa Siedliskowa, jednak część unormowań (dotyczących zasad wybierania do ochrony siedlisk ważnych dla ptaków) jest także zawarta w Dyrektywie Ptasiej. Zgodnie z tekstem Dyrektywy Siedliskowej Unii Europejskiej, NATURA 2000 jest to spójna Europejska Sieć Ekologiczna która obejmuje:

- ◆ Specjalne obszary ochrony (SOO) Obszary wyznaczone, zgodnie z przepisami prawa Unii Europejskiej, w celu trwałej ochrony siedlisk przyrodniczych lub populacji zagrożonych wyginięciem gatunków roślin lub zwierząt lub w celu odtworzenia właściwego stanu ochrony siedlisk przyrodniczych lub właściwego stanu ochrony tych gatunków.
- ◆ Obszary specjalnej ochrony (OSO) Obszary wyznaczone, zgodnie z przepisami prawa Unii Europejskiej, do ochrony populacji dziko występujących ptaków jednego lub wielu gatunków, w których granicach ptaki mają korzystne warunki bytowania w ciągu całego życia, w dowolnym jego okresie albo stadium rozwoju.

Zgodnie z zapisami art. 33 ustawy z dnia 16 kwietnia 2004 r. o ochronie przyrody (Dz. U. z 2022 r. poz. 916) na obszarach Natura 2000 zabrania się, z zastrzeżeniami, podejmowania działań mogących, osobno lub w połączeniu z innymi działaniami, znacząco negatywnie oddziaływać na cele ochrony obszaru, w tym w szczególności:

- ◆ pogorszyć stan siedlisk przyrodniczych lub siedlisk gatunków roślin i zwierząt, dla których ochrony wyznaczono obszar Natura 2000,
- ◆ wpłynąć negatywnie na gatunki, dla których ochrony został wyznaczony obszar Natura 2000,
- ◆ pogorszyć integralność obszaru Natura 2000 lub jego powiązania z innymi obszarami.

Przepis ten stosuje się odpowiednio do proponowanych obszarów mających znaczenie dla Wspólnoty, znajdujących się na liście do czasu zatwierdzenia przez Komisję Europejską jako obszary mające znaczenie dla Wspólnoty i wyznaczenia ich jako specjalne obszary ochrony siedlisk.

Projekty polityk, strategii, planów i programów oraz zmian do takich dokumentów a także planowane przedsięwzięcia, które mogą znacząco oddziaływać na obszar Natura 2000, a które nie są bezpośrednio związane z ochroną obszaru Natura 2000 lub obszarów lub nie wynikają z tej ochrony, wymagają przeprowadzenia odpowiedniej oceny oddziaływania na zasadach określonych w ustawie z dnia 3 października 2008 r. o udostępnianiu informacji o środowisku i jego ochronie, udziale społeczeństwa w ochronie środowiska oraz o ocenach oddziaływania na środowisko. Jeżeli przemawiają za tym konieczne wymogi nadrzędnego interesu publicznego, w tym wymogi o charakterze społecznym lub gospodarczym, i wobec braku rozwiązań alternatywnych, właściwy miejscowo regionalny dyrektor ochrony środowiska, może zezwolić na realizację planu lub działań, mogących znacząco negatywnie oddziaływać na cele ochrony obszaru Natura 2000 lub obszary znajdujące się na liście, zapewniając wykonanie kompensacji przyrodniczej niezbędnej do zapewnienia spójności i właściwego funkcjonowania sieci obszarów.

W przypadku gdy znaczące negatywne oddziaływanie dotyczy siedlisk i gatunków priorytetowych, zezwolenie może zostać udzielone wyłącznie w celu:

- ◆ ochrony zdrowia i życia ludzi,
- ◆ zapewnienia bezpieczeństwa publicznego,
- ◆ uzyskania korzystnych następstw o pierwszorzędym znaczeniu dla środowiska przyrodniczego,
- ◆ wynikającym z koniecznych wymogów nadrzędnego interesu publicznego, po uzyskaniu opinii Komisji Europejskiej.



#### 5.10.1.1. Obszary Natura 2000 - Ostoja Nietoperzy Gór Sowich

Administracyjnie obszar leży w granicach Województwa Dolnośląskiego, na terenie powiatów: wałbrzyskiego (gmina Walim, Jedlina-Zdrój, Głuszycza), dzierzoniowskiego (gmina Pieszyce, Bielawa, Dzierżonów), ząbkowickiego (gmina Stoszowice), świdnickiego (gmina Świdnica) i kłodzkiego (gmina Kłodzko, Nowa Ruda). Największa część Ostoi Nietoperzy Gór Sowich położona jest w obrębie mezoregionu Góry Sowie. Obejmuje on swoim zasięgiem północną część grzbietu głównego Gór Sowich od Przełęcz Walimskiej (750 m n.p.m.) do Przełęcz Woliborskiej (711 m n.p.m.) oraz w osobnej eksklawie masyw Włodarza. Najwyższą kulminację całego pasma oraz całej północnej części Sudetów Środkowych stanowi Wielka Sowa (1015 m n.p.m.). Na terenie całej ostoi przeważają gleby brunatne. Występują również gleby opadowoglejowe, które są związane z środowiskami podmokłymi, a także w mniejszym stopniu płowe, gruntowoglejowe, torfowe i mady rzeczne. Obszar Ostoi Nietoperzy Gór Sowich znajduje się w regionie wałbrzyskim, w trzech piętrach wysokościowych: umiarkowanie ciepłym - 400-550 m n.p.m., umiarkowanie chłodnym - 550-800 m n.p.m. i chłodnym - powyżej 800 m n.p.m. (Schmuck 1960, Woś 1999).

Góry Sowie z racji swojego znacznego wyniesienia charakteryzują się klimatem wilgotnym i chłodnym. Opady są wyższe niż na otaczającym obszarze z racji większego wyniesienia Gór Sowich nad poziom morza. Teren Ostoi Nietoperzy Gór Sowich położony jest w dorzeczu Odry, ale ponieważ obejmuje on obszar wododziałowy, to należy do kilku zlewni m.in. Bystrzycy, Piławy, Włodzicy i Budzówki. Na obszarze ostoi bierze początek wiele cieków będących dopływami wyżej wymienionych, m. in. Kłobia, Jaworzynka, Walimka, Młynówka, Kłomnica, Pieszycki Potok, Brzęczek, Bielawica, Wolbromka, Piekielnica, Jugowski Potok i Sowi Potok.

Obszar ten należy do regionu wodnego Środkowej Odry. Potoki górskie i górne odcinki rzeki charakteryzują się dużymi spadkami podłużnymi, co wpływa na szybki odpływ wody ku terenom nizinnym. Duże wahania stanu wód w potokach i rzekach wynikają z warunków klimatycznych (w szczególności od opadów atmosferycznych). Obszar obejmuje większość pasma Gór Sowich. W obszarze zlokalizowane są cenne obiekty – miejsca zimowania gatunków nietoperzy stanowiących przedmioty ochrony obszaru Natura 2000 – mopka *Barbastella barbastellus*, nocka dużego *Myotis* *myotis*, nocka *Bechsteina Myotis bechsteinii*.

Do najistotniejszych z punktu widzenia ochrony oraz pod względem liczebności nietoperzy są Góra Wapienna, Sztolnia w Podlesiu, Kompleks Osówka, Kompleks Rzeczka, Sztolnia w Gontowej. Oprócz w/w gatunków na terenie ostoi Nietoperzy Gór Sowich stwierdzono występowanie nocka orzęsionego. Kolonia nocka dużego licząca ok. 700-800 osobników, znajduje się w budynku mieszkalnym w Rościszowie, obecnie poza granicami obszaru, w jej bezpośrednim sąsiedztwie. Przeprowadzone badania terenowe wykazały obecność tego gatunku w obszarze w okresie rozrodu. Populację rozrodczą nocka dużego w obszarze (bez uwzględnienia kolonii w Rościszowie) oszacowano na ok. 100 - 200 osobników. Brak jest danych na temat występowania populacji rozrodzkiej mopka, natomiast przeprowadzone badania wykazały jego obecność w okresie rozrodu. Z uwagi na specyfikę gatunku, potwierdzenie istnienia rozrodzkiej populacji bez zlokalizowania kolonii jest niemożliwe. Populacja rozrodcza nocka *Bechsteina* jest nieznaną i jej poznanie wymaga dalszych badań, zaś populacja zimująca oceniana jest na 5-10 osobników.

Z gatunków zwierząt, oprócz nietoperzy, na terenie ostoi zlokalizowano cenne stanowiska motyli - modraszka telejusa *Phengaris teleius* oraz modraszka *nausitosa* *Phengaris nausitosa*. Obszar obejmuje łącznie 13 typów siedlisk przyrodniczych stanowiących przedmioty ochrony. Do najcenniejszych należą m. in. kompleks łąk Glinno-Zagórze, wyspowe stanowisko boru górnoreglowego na Wielkiej Sowie oraz kompleks torfowisk górskich pod Wielką Sową. Bardzo istotna jest obecność zajmujących w obszarze największą powierzchnię kwaśnych buczyn, które mogą stanowić obszar żerowiskowy dla kolonii rozrodzkiej nocka dużego w Rościszowie. Na liście przedmiotów ochrony występuje także zanokcica serpentynowa *Asplenium adulterinum*, mająca w obszarze Natura 2000 Ostoja Nietoperzy Gór Sowich jedno z 11 stanowisk w Polsce. W Ostoi Nietoperzy Gór Sowich występują ponadto siedliska, które na opisywanym obszarze występują w formie nieistotnej dla ich ochrony: murawy kserotermiczne, zmiennowilgotne łąki trzęślicowe, górskie i nizinne torfowiska zasadowe o charakterze młak, turzycowisk i mechowisk.<sup>20)</sup>

<sup>20)</sup> <https://www.gory-sowie.org/arttykul/12,ostoja-nietoperzy-gor-sowich-natura-200-plh-020071>



### 5.10.2. Obszary Chronionego Krajobrazu

Obszar chronionego krajobrazu obejmuje tereny chronione ze względu na wyróżniający się krajobraz o zróżnicowanych ekosystemach, wartościowe ze względu na możliwość zaspokajania potrzeb związanych z turystyką i wypoczynkiem lub pełnioną funkcją korytarzy ekologicznych.

#### 5.10.2.1. Góry Bardzkie i Sowie

Obszar Chronionego Krajobrazu Góry Bardzkie i Sowie położony jest na terenie Gór Sowich i Bardzkich na obszarze powiatów: kłodzkiego, ząbkowickiego, dzierzoniowskiego, świdnickiego oraz wałbrzyskiego. Obszar utworzono w 1981 roku na mocy Uchwały Nr 35/81 Wojewódzkiej Rady Narodowej w Wałbrzychu - Dziennik Urzędowy Wojewódzkiej Rady Narodowej w Wałbrzychu z dnia 09.11.81r., Nr 5, poz. 46. Obszar chronionego krajobrazu o powierzchni 17 336,0 ha, obejmuje swym zasięgiem główne grzbiety górskie dwóch pasm Sudetów Środkowych: Góry Bardzkie w całości oraz północną i południową część Gór Sowich, wraz ze znajdującymi się w ich obrębie: rezerwatami przyrody, utworami geologicznymi, korytarzami ekologicznymi oraz wartościowymi krajobrazowo terenami o różnych ekosystemach.

Góry Bardzkie i Sowie na terenie obszaru tworzą, jeden długi grzbiet górski, ciągnący się od Przełęczy Kłodzkiej na wschodzie, aż po przełomową dolinę Bystrzycy na zachodzie. Grzbiet w wielu miejscach poprzecinany jest przełęczami, a zbocza ponacinane licznymi dolinami górskich potoków, co spowodowało fragmentaryczne wykształcenie się roślinności charakterystycznej dla regla górnego. Obszar obejmuje głównie tereny leśne, obrzeża, a także łąki górskie i bliźniczyńska. Lasy zajmują prawie 90% obszaru. Na terenie obszaru występują pomniki przyrody, ożywionej i nieożywionej oraz ich skupiska, chronione ze względu na szczególne wartości naukowe, kulturowe, historyczno-pamiętkowe i krajobrazowe. Odznaczające się indywidualnymi cechami, które wyróżniane są wśród innych utworów, w szczególności są to stare o dużych rozmiarach drzewa i krzewy, źródła, wodospady, skałki, jary, głazy, doliny potoków górskich oraz urwiska skalne.

Na obszarze występuje kilka typów siedlisk, szczególnie cenne są duże obszary żyznych i kwaśnych buczyn, acidofilne dąbrowy oraz zbiorowiska lasów łęgowych nad górskimi potokami. Występuje tu prawie 70 ha lasów jaworowych i klonowo-lipowych, co stanowi blisko 15% całkowitej powierzchni tych lasów na terenie Dolnego Śląska. Obszar Chronionego Krajobrazu Góry Bardzkie i Sowie stanowi naturalną otulinę Parku Krajobrazowego Gór Sowich.

Ustalenia dotyczące czynnej ochrony ekosystemów określono w Rozporządzeniu Wojewody Dolnośląskiego Nr 25 z dnia 28 listopada 2008 r. w sprawie Obszaru Chronionego Krajobrazu „Góry Bardzkie i Sowie”. Ponadto Zgodnie z obowiązującymi przepisami na obszarach chronionego krajobrazu mogą być wprowadzone następujące zakazy:

- ♦ zabijania dziko występujących zwierząt, niszczenia ich nor, legowisk, innych schronień i miejsc rozrodu oraz tarlisk, złożonej ikry, z wyjątkiem amatorskiego połowu ryb oraz wykonywania czynności związanych z racjonalną gospodarką brolną, leśną, rybacką i łowiecką,
- ♦ realizacji przedsięwzięć mogących znacząco oddziaływać na środowisko w rozumieniu przepisów ustawy z dnia 3 października 2008 r. o udostępnianiu informacji o środowisku i jego ochronie, udziale społeczeństwa w ochronie środowiska oraz o ocenach oddziaływania na środowisko;
- ♦ likwidowania i niszczenia zadrzewień śródpolnych, przydrożnych i nadwodnych, jeżeli nie wynikają one z potrzeby ochrony przeciwpowodziowej i zapewnienia bezpieczeństwa ruchu drogowego lub wodnego lub budowy, odbudowy, utrzymania, remontów lub naprawy urządzeń wodnych;
- ♦ wydobywania do celów gospodarczych skał, w tym torfu, oraz skamieniałości, w tym kopalnych szczątków roślin i zwierząt, a także minerałów i bursztynu,
- ♦ wykonywania prac ziemnych trwale zniekształcających rzeźbę terenu, z wyjątkiem prac związanych z zabezpieczeniem przeciwsztormowym, przeciwpowodziowym lub przeciwsuwiskowym lub utrzymaniem, budową, odbudową, naprawą lub remontem urządzeń wodnych,



- ♦ dokonywania zmian stosunków wodnych, jeżeli służą innym celom niż ochrona przyrody lub zrównoważone wykorzystanie użytków rolnych i leśnych oraz racjonalna gospodarka wodna lub rybacka,
- ♦ likwidowania naturalnych zbiorników wodnych, starorzeczy i obszarów wodno-błotnych,
- ♦ budowania nowych obiektów budowlanych w pasie szerokości 100 m od linii brzegów rzek, jezior i innych naturalnych zbiorników wodnych oraz zasięgu lustra wody w sztucznych zbiornikach wodnych usytuowanych na wodach płynących przy normalnym poziomie piętrzenia określonym w pozwoleniu wodnoprawnym, o którym mowa w art. 389 pkt 1 ustawy z dnia 20 lipca 2017 r. - Prawo wodne - z wyjątkiem urządzeń wodnych oraz obiektów służących prowadzeniu racjonalnej gospodarki rolnej, leśnej lub rybackiej,
- ♦ 9) lokalizowania obiektów budowlanych w pasie szerokości 200 m od linii brzegów klifowych oraz w pasie technicznym brzegu morskiego.

Zakazy, o których mowa, nie dotyczą zadań realizowanych na rzecz obronności i bezpieczeństwa państwa, prowadzenia akcji ratowniczej oraz działań związanych z bezpieczeństwem powszechnym a także realizacji inwestycji celu publicznego.

W przypadku realizacji przedsięwzięć mogących znacząco oddziaływać na środowisko, powyższy zakaz nie dotyczy realizacji przedsięwzięć mogących oddziaływać na środowisko, dla których przeprowadzona ocena oddziaływania na środowisko wykazała brak znacząco negatywnego wpływu na ochronę przyrody obszaru chronionego krajobrazu.

#### 5.10.3. Rezerwaty Przyrody

Rezerwat przyrody obejmuje obszary zachowane w stanie naturalnym lub mało zmienionym, ekosystemy, ostoje i siedliska przyrodnicze, a także siedliska roślin, siedliska zwierząt i siedliska grzybów oraz twory i składniki przyrody nieożywionej, wyróżniające się szczególnymi wartościami przyrodniczymi, naukowymi, kulturowymi lub walorami krajobrazowymi.

##### 5.10.3.1. Góra Choina

Rezerwat przyrody „Góra Choina” obejmuje obszar lasu o powierzchni 19,13 ha, położony na terenie gminy Walim, w powiecie wałbrzyskim województwa dolnośląskiego. Celem ochrony rezerwatu jest zachowanie ze względów naukowych i kulturowych naturalnych zbiorowisk leśnych, porastających wzgórze z ruinami zamku „Grodno”.

Dla rezerwatu ustalono:

- ♦ rodzaj - Leśny (L);
- ♦ typ i podtyp:
  - ✓ ze względu na dominujący przedmiot ochrony: typ - Fitocenotyczny (PFi), podtyp - zbiorowisk leśnych (zl),
  - ✓ ze względu na główny typ ekosystemu: typ - Leśny i borowy (EL), podtyp - lasów mieszanych górskich i podgórskich (lgp).

Zgodnie z Zarządzeniem Nr 7 Regionalnego Dyrektora Ochrony Środowiska we Wrocławiu z dnia 7 maja 2012 r. w sprawie rezerwatu przyrody „Góra Choina” nadzór nad rezerwatem sprawuje Regionalny Konserwator Przyrody we Wrocławiu.

Ponadto zgodnie z obowiązującymi przepisami w rezerwach przyrody zabrania się:

- ♦ budowy lub przebudowy obiektów budowlanych i urządzeń technicznych, z wyjątkiem obiektów i urządzeń służących celom rezerwatu przyrody,
- ♦ chwytania lub zabijania dziko występujących zwierząt, zbierania lub niszczenia jaj, postaci młodocianych i form rozwojowych zwierząt, umyślnego płoszenia zwierząt kręgowych, zbierania poroży, niszczenia nor, gniazd, legowisk i innych schronień zwierząt oraz ich miejsc rozrodu,





- ♦ polowania, z wyjątkiem obszarów wyznaczonych w planie ochrony lub zadaniach ochronnych ustanowionych dla rezerwatu przyrody,
- ♦ pozyskiwania, niszczenia lub umyślnego uszkodzenia roślin oraz grzybów,
- ♦ użytkowania, niszczenia, umyślnego uszkodzenia, zanieczyszczenia i dokonywania zmian obiektów przyrodniczych, obszarów oraz zasobów, tworów i składników przyrody,
- ♦ zmiany stosunków wodnych, regulacji rzek i potoków, jeżeli zmiany te nie służą ochronie przyrody,
- ♦ pozyskiwania skał, w tym torfu, oraz skamieniałości, w tym kopalnych szczątków roślin i zwierząt, minerałów i bursztynu,
- ♦ niszczenia gleby lub zmiany przeznaczenia i użytkowania gruntów,
- ♦ palenia ognisk i wyrobów tytoniowych oraz używania źródeł światła o otwartym płomieniu, z wyjątkiem miejsc wyznaczonych przez regionalnego dyrektora ochrony środowiska,
- ♦ prowadzenia działalności wytwórczej, handlowej i rolniczej, z wyjątkiem miejsc wyznaczonych w planie ochrony,
- ♦ stosowania chemicznych i biologicznych środków ochrony roślin i nawozów,
- ♦ zbioru dziko występujących roślin i grzybów oraz ich części, z wyjątkiem miejsc wyznaczonych przez regionalnego dyrektora ochrony środowiska,
- ♦ połowu ryb i innych organizmów wodnych, z wyjątkiem miejsc wyznaczonych w planie ochrony lub zadaniach ochronnych,
- ♦ ruchu pieszego, rowerowego, narciarskiego i jazdy konnej wierzchem, z wyjątkiem szlaków i tras narciarskich wyznaczonych przez regionalnego dyrektora ochrony środowiska,
- ♦ wprowadzania psów na obszary objęte ochroną ścisłą i czynną, z wyjątkiem miejsc wyznaczonych w planie ochrony, psów pasterskich wprowadzanych na obszary objęte ochroną czynną, na których plan ochrony albo zadania ochronne dopuszczają wypas oraz psów asystujących w rozumieniu art. 2 pkt 11 ustawy z dnia 27 sierpnia 1997 r. o rehabilitacji zawodowej i społecznej oraz zatrudnianiu osób niepełnosprawnych,
- ♦ wspinaczki, eksploracji jaskiń lub zbiorników wodnych, z wyjątkiem miejsc wyznaczonych przez regionalnego dyrektora ochrony środowiska,
- ♦ ruchu pojazdów poza drogami publicznymi oraz poza drogami położonymi na nieruchomościach stanowiących własność lub będących w użytkowaniu wieczystym przez regionalnego dyrektora ochrony środowiska,
- ♦ umieszczania tablic, napisów, ogłoszeń reklamowych i innych znaków niezwiązanych z ochroną przyrody, udostępnianiem parku albo rezerwatu przyrody, edukacją ekologiczną, z wyjątkiem znaków drogowych i innych znaków związanych z ochroną bezpieczeństwa i porządku powszechnego,
- ♦ zakłócania ciszy,
- ♦ używania łodzi motorowych i innego sprzętu motorowego, uprawiania sportów wodnych i motorowych, pływania i żeglowania, z wyjątkiem akwenów lub szlaków wyznaczonych przez regionalnego dyrektora ochrony środowiska,
- ♦ wykonywania prac ziemnych trwale zniekształcających rzeźbę terenu,
- ♦ biwakowania, z wyjątkiem miejsc wyznaczonych przez regionalnego dyrektora ochrony środowiska,
- ♦ prowadzenia badań naukowych bez zgody regionalnego dyrektora ochrony środowiska,
- ♦ wprowadzania gatunków roślin, zwierząt lub grzybów, bez zgody ministra właściwego do spraw środowiska,
- ♦ wprowadzania organizmów genetycznie zmodyfikowanych,
- ♦ organizacji imprez rekreacyjno-sportowych bez zgody regionalnego dyrektora ochrony środowiska.

Zakazy, o których mowa, nie dotyczą zadań realizowanych na rzecz obronności i bezpieczeństwa państwa, prowadzenia akcji ratowniczej oraz działań związanych z bezpieczeństwem powszechnym a także realizacji inwestycji celu publicznego. W przypadku realizacji przedsięwzięć mogących znacząco oddziaływać na środowisko, powyższy zakaz nie dotyczy realizacji przedsięwzięć mogących oddziaływać na środowisko, dla których przeprowadzona ocena oddziaływania na środowisko wykazała brak znacząco negatywnego wpływu na ochronę rezerwatu przyrody.



#### 5.10.4. Park Krajobrazowy

Park krajobrazowy obejmuje obszar chroniony ze względu na wartości przyrodnicze, historyczne i kulturowe oraz walory krajobrazowe w celu zachowania, popularyzacji tych wartości w warunkach zrównoważonego rozwoju.

##### 5.10.4.1. Góra Sowich

Park położony w Sudetach Środkowych, w Górach Sowich, około 1,1 km na północny wschód od centrum miejscowości Jugów. Rozciąga się na długości około 18 km, zgodnie z grzbieciem głównym, od Przełęczy Woliborskiej na południowym wschodzie, aż po okolice Jedliny-Zdroju na północnym zachodzie obejmując najwyższe wzniesienia: Wielką Sowę, Kalenicę i Słoneczną. Park znajduje się na obszarze powiatów: kłodzkiego, wałbrzyskiego, dzierżoniowskiego i ząbkowickiego. Składa się z dwóch części: główna część swymi granicami obejmuje centralną część Gór Sowich z masywem Wielkiej Sowy, Kalenicy, Słonecznej i Czarnych Kątów, położonych na głównym grzbiecie Gór Sowich o długości 25 km, który ciągnie się z północnego zachodu na południowy wschód pomiędzy Górami Wałbrzyskimi a Bardzkimi stanowiącymi najwyższą część Sudetów Środkowych. Druga, mniejsza część obejmuje Masyw Włodarza.

Rozporządzeniem Wojewody Dolnośląskiego z dnia 15 maja 2006 r. w ustalono następujące szczególne cele ochrony Parku:

- ♦ ochrona wartości przyrodniczych, z zachowaniem fragmentów mieszanego lasu górno i dolnoreglowego,
- ♦ zachowanie geologicznej i geomorfologicznej różnorodności Parku, w tym licznych form skalnych,
- ♦ ochrona wartości historycznych związanych z osadnictwem, kopalnictwem oraz okresem II wojny światowej,
- ♦ zachowanie krajobrazu rolniczego i kulturowego, w tym otwartych, niezabudowanych przestrzeni w krajobrazie leśno-polno-łąkowym.

#### 5.10.5. Pomniki Przyrody

Jedną z form ochrony przyrody stanowią pomniki przyrody, które definiuje się, jako pojedyncze twory przyrody ożywionej i nieożywionej lub ich skupienia o szczególnej wartości przyrodniczej, naukowej, kulturowej, historycznej lub krajobrazowej oraz odznaczające się indywidualnymi cechami, wyróżniającymi je wśród innych tworów, okazałych rozmiarów drzewa, krzewy gatunków rodzimych lub obcych, źródła, wodospady, wywierzyska, skałki, jary, głązy narzutowe oraz jaskinie. **Na terenie gminy Walim występują 4 pomniki przyrody:**

- ✓ Jednoobiektowy: skałka - „Sępik”,
- ✓ Jednoobiektowy: skałka - „Babi Kamień”,
- ✓ Jednoobiektowy: Lipa drobnolistna - *Tilia cordata*,
- ✓ Jednoobiektowy: Lipa drobnolistna - *Tilia cordata*.

Zgodnie z obowiązującymi przepisami w stosunku do pomnika przyrody, użytku ekologicznego lub zespołu przyrodniczo-krajobrazowego, mogą być wprowadzone następujące zakazy:

- ♦ niszczenia, uszkodzenia lub przekształcania obiektu lub obszaru,
- ♦ wykonywania prac ziemnych trwale zniekształcających rzeźbę terenu, z wyjątkiem prac związanych z zabezpieczeniem przeciwsztorowym lub przeciwpowodziowym albo budową, odbudową, utrzymywaniem, remontem lub naprawą urządzeń wodnych,
- ♦ uszkodzenia i zanieczyszczenia gleby,
- ♦ dokonywania zmian stosunków wodnych, jeżeli zmiany te nie służą ochronie przyrody albo racjonalnej gospodarce rolnej, leśnej, wodnej lub rybackiej,
- ♦ likwidowania, zasypywania i przekształcania naturalnych zbiorników wodnych, starorzeczy oraz obszarów wodno-błotnych,



- ♦ wylewania gnojowicy, z wyjątkiem nawożenia użytkowanych gruntów rolnych,
- ♦ zmiany sposobu użytkowania ziemi,
- ♦ wydobywania do celów gospodarczych skał, w tym torfu, oraz skamieniałości, w tym kopalnych szczątków roślin i zwierząt, a także minerałów i bursztynu,
- ♦ umyślnego zabijania dziko występujących zwierząt, niszczenia nor, legowisk zwierzęcych oraz tarlisk i złożonej ikry, z wyjątkiem amatorskiego połowu ryb oraz wykonywania czynności związanych z racjonalną gospodarką rolną, leśną, rybacką i łowiecką,
- ♦ zbioru, niszczenia, uszkodzenia roślin i grzybów na obszarach użytków ekologicznych, utworzonych w celu ochrony stanowisk, siedlisk lub ostoi roślin i grzybów chronionych,
- ♦ umieszczania tablic reklamowych.

Powyższe zakazy nie dotyczą:

- ♦ prac wykonywanych na potrzeby ochrony przyrody po uzgodnieniu z organem ustanawiającym daną formę ochrony przyrody,
- ♦ realizacji inwestycji celu publicznego po uzgodnieniu z organem ustanawiającym daną formę ochrony przyrody,
- ♦ zadań z zakresu obronności kraju w przypadku zagrożenia bezpieczeństwa państwa,
- ♦ likwidowania nagłych zagrożeń bezpieczeństwa powszechnego i prowadzenia akcji ratowniczych.

#### 5.10.6. Korytarze ekologiczne

Korytarz ekologiczny to obszar umożliwiający migrację roślin, zwierząt lub grzybów. Do najważniejszych funkcji korytarzy ekologicznych zalicza się:

- ♦ zmniejszenie stopnia izolacji poszczególnych płatów siedlisk i ułatwianie przemieszczania się organizmów pomiędzy nimi,
- ♦ zwiększenie przepływu genów pomiędzy płatami siedlisk, zapobiegające utracie różnorodności genetycznej,
- ♦ obniżenie śmiertelności, szczególnie wśród osobników młodych, wypartych z płatów dogodnych siedlisk wskutek zachowań terytorialnych.

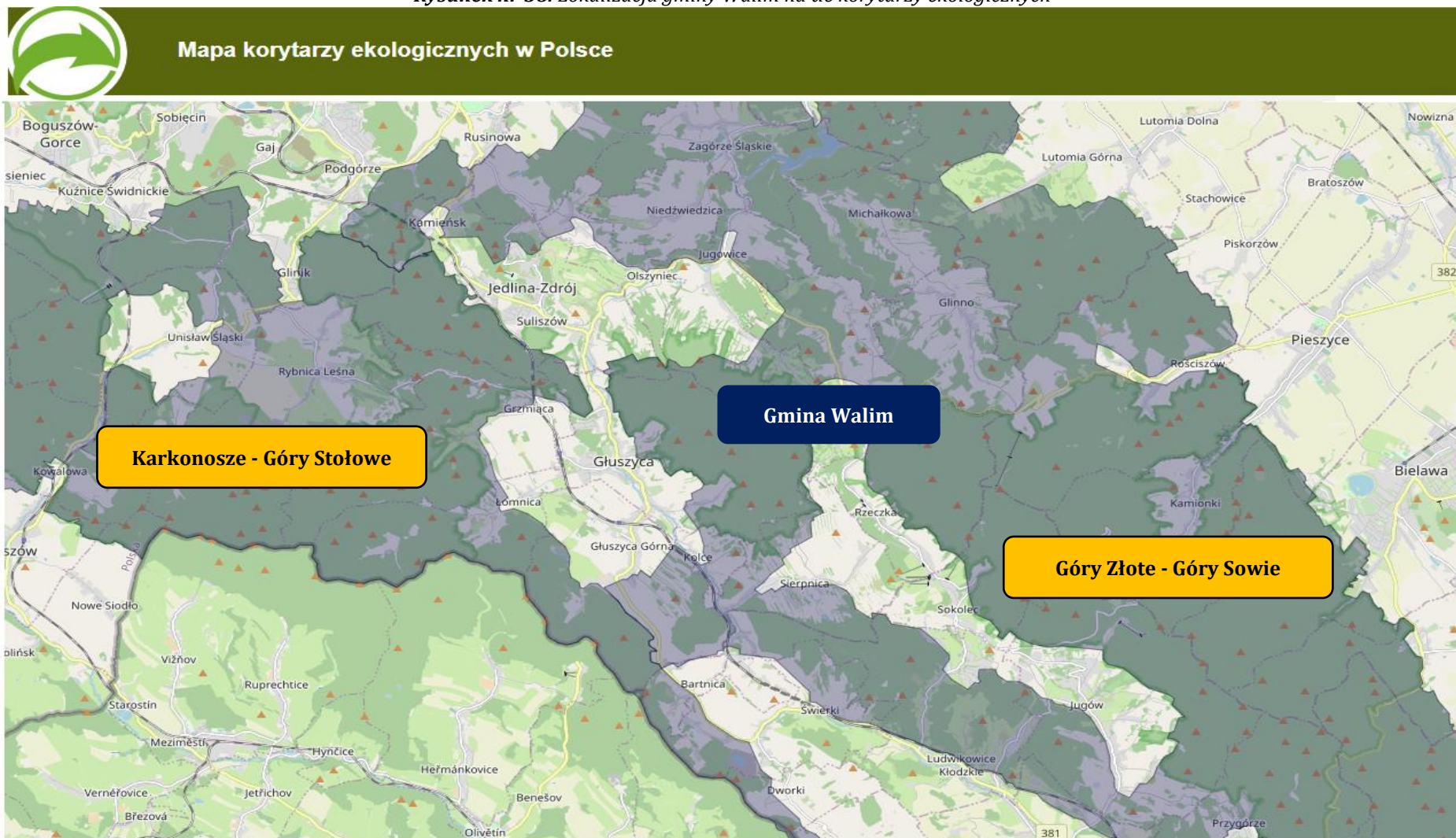
Właściwa struktura (rodzaj i liczba siedlisk, szerokość, rzeźba terenu) korytarza ekologicznego zależy bezpośrednio od wymagań gatunku lub grupy zwierząt, przez które jest wykorzystywany. Im większe i bardziej mobilne jest zwierzę, tym szerszych i dłuższych korytarzy wymaga do odpowiedniego bytowania. Korytarze ekologiczne mogą być ciągłe lub przerywane oraz mieć kształt: liniowy, pasowy, sieciowy lub tzw. przystanków "stepping stone habitats". Te ostatnie, zwane "łańcuchami siedlisk pomostowych", pełnią równie użyteczną rolę dla migracji organizmów, jak korytarze o charakterze ciągłym. Opracowanie mapy przebiegu korytarzy ekologicznych w Polsce powstawało w dwóch etapach:

- ♦ etap I - w 2005 r. na zlecenie Ministerstwa Środowiska opracowano mapę sieci korytarzy dla obszarów Natura 2000 z uwzględnieniem potrzeb ochrony kluczowych gatunków dużych ssaków;
- ♦ etap II - w 2011 r. we współpracy z Pracownią na rzecz Wszystkich Istot (w ramach projektu ze środków EEA/EOG) opracowano kompletną mapę korytarzy istotnych dla populacji dużych ssaków leśnych oraz spójności siedlisk leśnych i wodno-błotnych w skali krajowej i kontynentalnej.

Głównym założeniem merytorycznym było opracowanie mapy korytarzy o charakterze multifunkcyjnym - przeznaczonych dla możliwie największej liczby gatunków i łączących różnorodne siedliska przyrodnicze, zwłaszcza podlegające ochronie w ramach sieci Natura 2000. Podstawowym celem opracowania mapy było stworzenie praktycznego narzędzia dla ochrony siedlisk i gatunków zagrożonych fragmentacją środowiska, wykorzystywanego w planowaniu przestrzennym i projektowaniu inwestycji liniowych. Zgodnie z mapą przebiegu korytarzy ekologicznych w Polsce opracowaną przez Zakład Badania Ssaków PAN w Białowieży pod kierownictwem prof. dr. hab. Włodzimierza Jędrzejewskiego na terenie gminy Walim zlokalizowany jest korytarz ekologiczny: **Góry Żłote - Góry Sowie**.



Rysunek nr 38. Lokalizacja gminy Walim na tle korytarzy ekologicznych



Źródło: [www.mapa.korytarze.pl](http://www.mapa.korytarze.pl)



#### 5.10.7. Ochrona gatunkowa

Ochrona gatunkowa roślin, grzybów i zwierząt ma na celu zabezpieczenie dziko występujących roślin, grzybów lub zwierząt i ich siedlisk w szczególności gatunków rzadko występujących, endemicznych, podatnych na zagrożenia i zagrożonych wyginięciem oraz objętych ochroną na podstawie umów międzynarodowych, a także zachowanie bioróżnorodności. W stosunku do zamieszczonych na listach gatunków i ich siedlisk obowiązuje system ograniczeń, zakazów i nakazów, określony w ustawie o ochronie przyrody. W zależności od statusu danego gatunku, stopnia zagrożenia i jego wrażliwości na zmiany środowiska, wprowadza się ochronę ścisłą lub częściową. Ochroną ścisłą obejmuje się gatunki szczególnie rzadkie (endemy, gatunki o niewielkiej liczbie stanowisk w skali kraju) lub zagrożone (gatunki na granicach zasięgu, o niewielkich populacjach lub związane z siedliskami szczególnie wrażliwymi na przekształcenia).

#### 5.10.8. Zestawienie wielkości zasobów i walorów przyrodniczych

Analizując teren gminy Walim można wyróżnić wiele zasobów i walorów przyrodniczych, które jednocześnie kształtują charakter jednostki stanowiąc czynnik prorozwojowy, ale również wpływają ograniczająco na jego rozwój, w zależności od płaszczyzny, w jakiej rozpatrujemy dany składnik przyrody. Poniższa tabela przedstawia zestawienie elementów przyrodniczych oddziałujących na kształtowanie gospodarczego i przyrodniczego rozwoju gminy.

**Tabela nr 25. Zasoby i walory przyrodnicze istniejące na terenie gminy Walim**

<b>Element przyrodniczy</b>	<b>Czynniki prorozwojowe</b>	<b>Czynniki pogarszające możliwości rozwojowe</b>
<b>Położenie</b>	rozwój ruchu turystycznego napływ obcego kapitału nawiązanie współpracy gmin	zwiększenie natężenia ruchu zwiększona eksploatacja dóbr naturalnych
<b>Rzeźba terenu</b>	dobre miejsce dla rozwoju turystyki wodnej, konnej, rowerowej i miejsc spokojnego wypoczynku	intensywne rolnictwo pogorszenie jakości gleb gwałtowny spływ powierzchniowy powodujący erozję gleb
<b>Zasoby naturalne</b>	rozwój przemysłu wydobywania i przetwarzania kruszyw naturalnych nowe miejsca pracy dochody z tytułu opłat	wzrost natężenia ruchu samochodów ciężarowych zwiększona emisja zanieczyszczeń pyłowych wzrost emisji zanieczyszczeń gazowych do atmosfery zmiany w rzeźbie terenu naruszenie walorów krajobrazowych obszaru zwiększenie ryzyka wystąpienia awarii związanej z wydobywaniem surowców oraz ich transportem
<b>Wody powierzchniowe</b>	rozwój hodowli ryb oszczędna eksploatacja wód podziemnych bardzo dobre warunki dla rozwoju turystyki i sportów wodnych	zła jakość wód powierzchniowych, niebadana jakość wód niektórych cieków i zbiorników wodnych, możliwość zatrucia i wystąpienia chorób skóry
<b>Wody podziemne</b>	rozwój systemu zaopatrzenia w wodę	ograniczenia w ilości zużycia wody ograniczenia rozwoju niektórych gałęzi przemysłu niedobory wody w okresach bezdeszczowych ograniczenie nowego osadnictwa
<b>Gleby</b>	możliwość zalesienia terenów zdegradowanych	degradacja gleb zagrożenie dla małych ekosystemów zanieczyszczenie wód powierzchniowych i podziemnych



Element przyrodniczy	Czynniki prorozwojowe	Czynniki pogarszające możliwości rozwojowe
Klimat	rozwój technologii wykorzystujących energię odnawialną	zwiększona erozja wietrzna gleb zmiana krajobrazu
Szata roślinna	możliwość tworzenia form ochrony przyrody i krajobrazu dobre warunki do rozwoju bazy turystycznej	ograniczenia w lokalizacji niektórych inwestycji i działalności gospodarczej wyznaczone obszary chronione

Źródło: Analiza własna

## 5.11. Potencjalne zagrożenia na terenie gminy Walim

### 5.11.1. Zagrożenia poważnymi awariami

Poważne awarie to zdarzenie, w szczególności emisja, pożar lub eksplozja, powstałe w trakcie procesu przemysłowego, magazynowania lub transportu, w których występuje jedna lub więcej niebezpiecznych substancji, prowadzące do natychmiastowego powstania zagrożenia życia lub zdrowia ludzi lub środowiska lub powstania takiego zagrożenia z opóźnieniem. Natomiast poważne awarie przemysłowe to poważna awaria w zakładzie. Poważne awarie mogą wystąpić podczas transportu, rozładunku lub przeładunku substancji w zakładach przemysłowych, ale także podczas katastrof w ruchu lądowym i powietrznym, katastrof budowli hydrotechnicznych i w wyniku klęsk żywiołowych – huraganów, powodzi, suszy, trzęsienia ziemi. Jednym z najważniejszych zadań prewencyjnych jest ścisła i stale aktualizowana ewidencja źródeł, które mogą spowodować zagrożenie.

Ustawa Prawo ochrony środowiska dzieli zakłady przemysłowe, w których ze względu na ilość znajdujących się substancji niebezpiecznych możliwe jest wystąpienie poważnej awarii, na dwie grupy:

- ♦ zakłady o dużym ryzyku wystąpienia awarii - ZDR,
- ♦ zakłady o zwiększonym ryzyku wystąpienia awarii - ZZR.

Nadzór nad zakładami, których działalność może być przyczyną poważnej awarii stanowi Główny Inspektor Ochrony Środowiska. Zakłady, w których istnieje ryzyko wystąpienia poważnej awarii są zewidencjonowane i podlegają systematycznej kontroli. **Zgodnie z wykazem zakładów stwarzających zagrożenie wystąpienia poważnej awarii przemysłowej prowadzonym przez Główny Inspektorat Ochrony Środowiska na terenie gminy Walim nie ma obecnie zakładów należących do wymienionych wyżej grup.**

Nadzwyczajne zagrożenia środowiska i poważne awarie mogą zdarzyć się w jednostkach stosujących lub magazynujących materiały niebezpieczne lub podczas transportu substancji niebezpiecznych. Skutki takich awarii są dużym zagrożeniem dla środowiska, mogącym wywołać nieodwracalne zmiany. Konsekwencje takich wypadków określa się mianem nadzwyczajnych zagrożeń środowiska. Zaliczamy do nich: zanieczyszczenie poszczególnych elementów środowiska w wyniku awarii i katastrof w zakładach przemysłowych, transporcie, rozładunku i przeładunku materiałów niebezpiecznych i innych substancji, pożary na rozległych obszarach lub długo trwające, a także pożary towarzyszące awariom z udziałem materiałów niebezpiecznych, powodujące zniszczenie lub zanieczyszczenie środowiska, zanieczyszczenie chemiczne lub biologiczne środowiska w wyniku katastrof budowli hydrotechnicznych, zanieczyszczenie chemiczne lub biologiczne środowiska w wyniku klęsk żywiołowych (huraganów, powodzi, suszy, trzęsienia ziemi).

Jednym z najważniejszych zadań w zakresie prewencji nadzwyczajnych zagrożeń środowiska i przeciwdziałaniu poważnym awariom jest ewidencja źródeł, które mogą spowodować tego typu zagrożenia.



Zdarzenia posiadające cechy nadzwyczajnych zagrożeń dla środowiska i ludzi mogą powstać na terenie gminy Walim:

- ♦ w wyniku poważnych awarii infrastruktury technicznej,
- ♦ podczas transportu substancji niebezpiecznych,
- ♦ jako efekt celowej lub nieświadomej działalności człowieka związanej z niezgodnym z przepisami pozbywaniem się substancji (materiałów niebezpiecznych).

Transport substancji niebezpiecznych odbywać się może w cysternach kolejowych lub autocysternach oraz mniejszych opakowaniach takich jak balony, beczki przewożone samochodami. Pozbywanie się substancji niebezpiecznych w sposób niezgodny z przepisami stanowi specyficzną grupę zagrożeń wymagającej w pierwszym rzędzie identyfikacji składu porzuconego odpadu, a dopiero potem podjęcie stosowanych działań unieszkodliwiających czy ratowniczych. Wiodącą rolę w sprawowaniu funkcji zapobiegawczo-ochronnych i ratowniczych pełni Państwowa Straż Pożarna, którą należy bezzwłocznie powiadomić w razie awarii.

Ważnym zagrożeniem na terenie gminy Walim jest również drogowy transport toksycznych środków przemysłowych i materiałów niebezpiecznych. Problem Nadzwyczajnych Zagrożeń Środowiska występuje okazjonalnie na wielu drogach kołowych w naszym kraju. Jest on często związany z nieprzestrzeganiem przez przewoźników przepisów bezpieczeństwa transportu materiałów niebezpiecznych.

#### 5.11.2. Zagrożenia powodziowe

Występowanie powodzi jest uwarunkowane okresowym i gwałtownym zwiększeniem zasilania rzek opadami atmosferycznymi lub wodą roztopową. Wielkość zagrożenia powodziowego jest uwarunkowana m.in. rzeźbą terenu, możliwościami retencyjnymi zlewni, zatrzymywaniem wody w zbiornikach zaporowych, stopniem zalesienia, istnieniem budowli hydrotechnicznych typu: rów melioracyjny, próg, kanał, mogących służyć jako urządzenia retencyjne oraz występowaniem starorzeczy, mokradeł i bagien. Regulacja rzek zmniejsza ich naturalną retencyjność, co skutkuje przyspieszonym odpływem wód z górnych odcinków i przyczynia się do powstania zagrożenia powodziowego. Na obszarze gminy Walim mogą wystąpić dwa rodzaje wezbrań powodziowych: występujące wczesną wiosną wezbrania roztopowe oraz letnie (lipiec - sierpień) wezbrania opadowo - rozlewowe. Najwyższe stany i wezbrania powodziowe odnotowuje się w miesiącach letnich - głównie w lipcu. W chwili obecnej sposobem opisu zagrożenia powodziowego są mapy przedstawiające zasięgi zagrożenia i ryzyka powodziowego sporządzone przez Państwowe Gospodarstwo Wodny Wody Polskie.

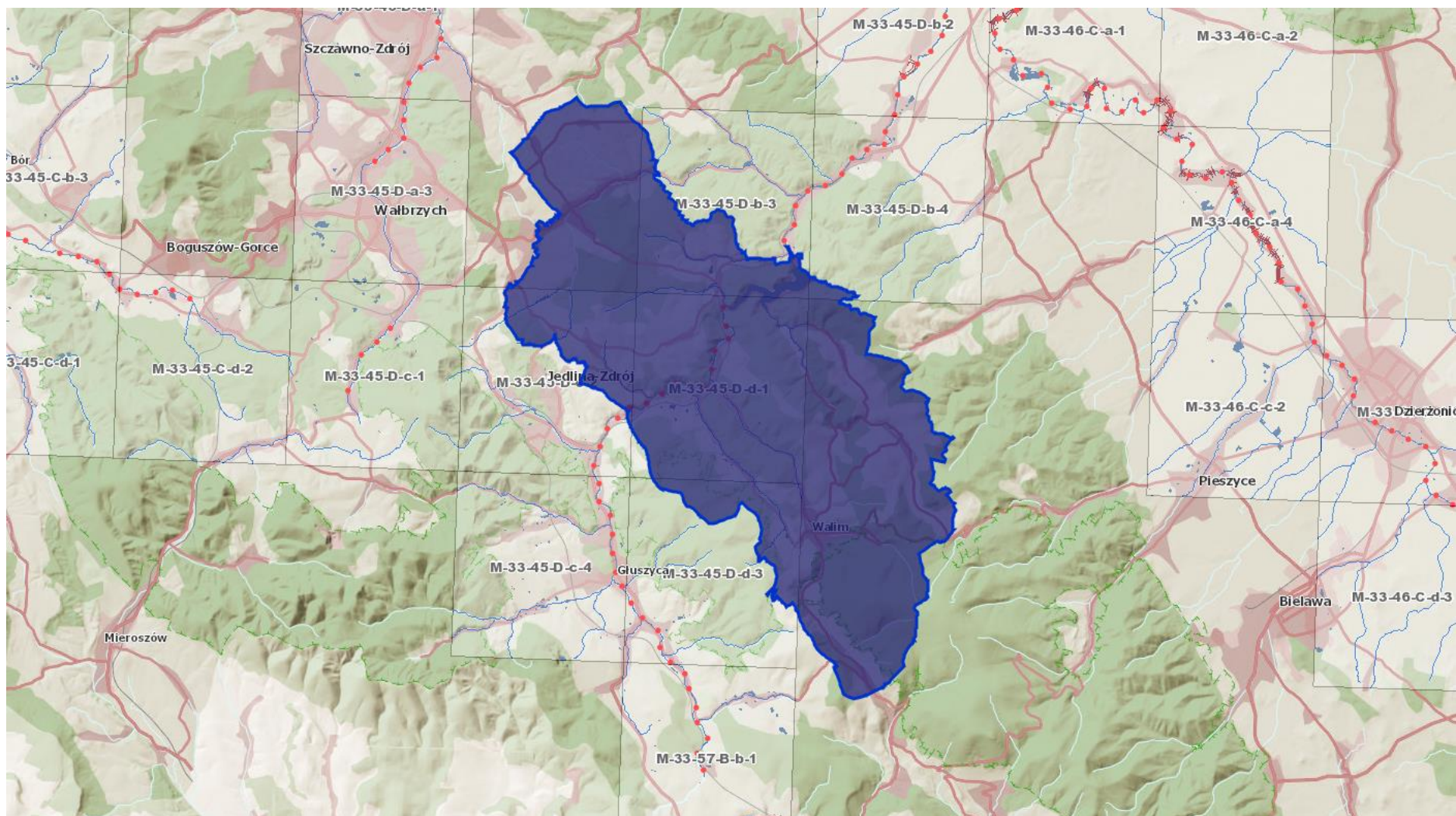
Na terenie gminy Walim zagrożenie powodziowe, w rozumieniu przepisów odrębnych z zakresu prawa wodnego, stwarza rzeka Bystrzyca. Rzeka została zakwalifikowana do sporządzenia mapy zagrożenia powodziowego i mapy ryzyka powodziowego w I etapie planistycznym. Dlatego też w związku z powyższym oraz w związku z realizacją obowiązku ustalonego przepisami odrębnymi z zakresu prawa wodnego zostały sporządzone mapy zagrożenia powodziowego i mapy ryzyka powodziowego.

Mapy zagrożenia powodziowego zostały sporządzone dla obszarów narażonych na niebezpieczeństwo powodzi wyznaczonych dla rzek, dla których istnieje znaczące ryzyko powodziowe lub wystąpienie tego ryzyka jest prawdopodobne. Zgodnie z przepisami odrębnymi z zakresu prawa wodnego, mapy ryzyka powodziowego stanowią podstawę dla planowania przestrzennego na obszarze zagrożenia powodziowego lub dla innych działań mających na celu ograniczanie ryzyka powodziowego. Sporządzone mapy zagrożenia powodziowego i mapy ryzyka powodziowego są dokumentem administracyjnym (dokumentem planistycznym). Na mapach zagrożenia powodziowego zostały wyznaczone zasięgi obszarów, na których:

- ♦ prawdopodobieństwo wystąpienia powodzi jest średnie i wynosi raz na 100 lat;
- ♦ prawdopodobieństwo wystąpienia powodzi jest wysokie i wynosi raz na 10 lat;
- ♦ prawdopodobieństwo wystąpienia powodzi jest niskie i wynosi raz na 500 lat, lub na których istnieje prawdopodobieństwo wystąpienia zdarzenia ekstremalnego.



Rysunek nr 39. Mapy zagrożenia powodziowego na terenie gminy Walim

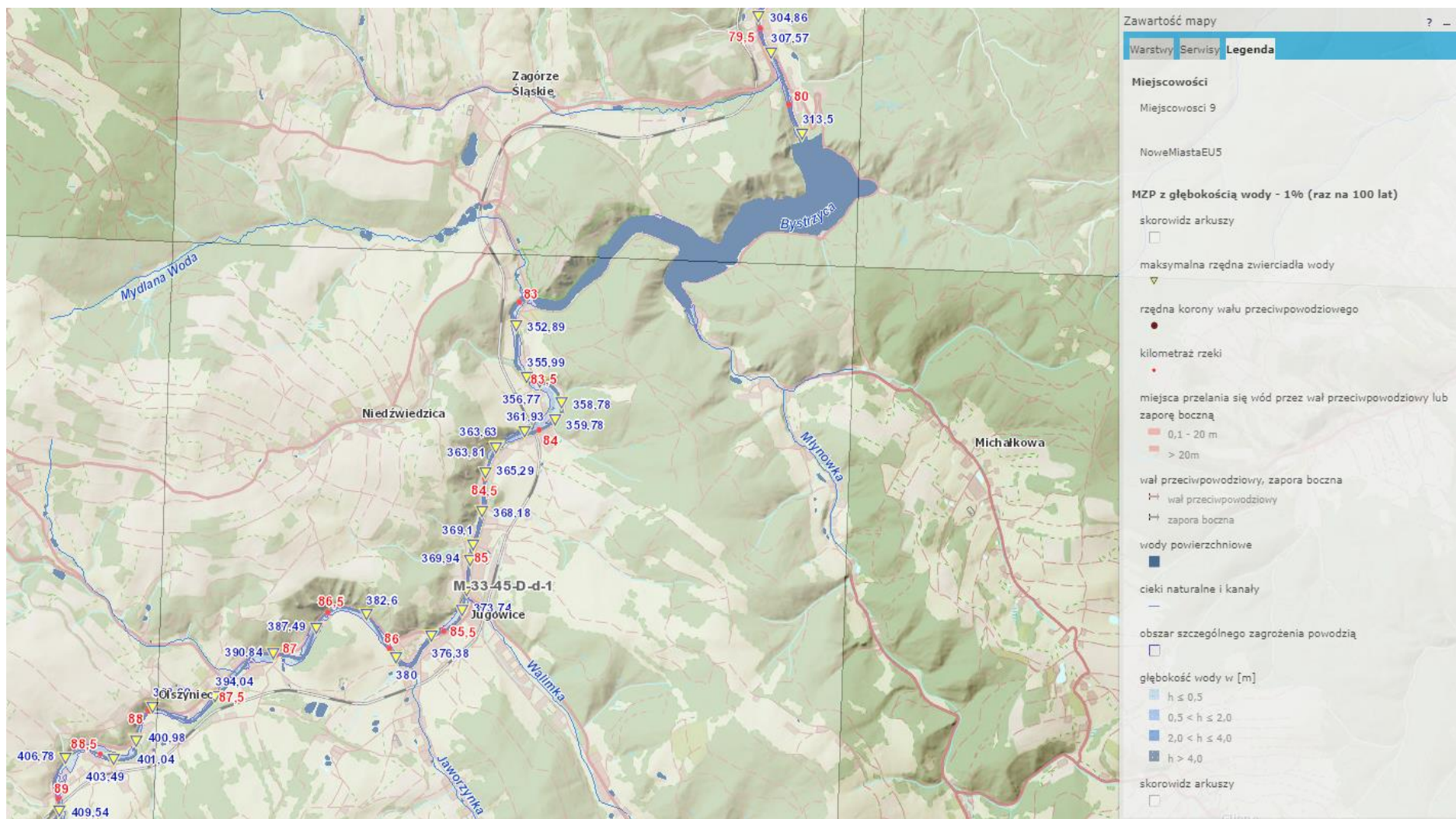


Źródło: Informatyczny System Ochrony Kraju





Rysunek nr 40. Mapa zagrożenia powodziowego na terenie gminy Walim



Źródło: Informatyczny System Ochrony Kraju



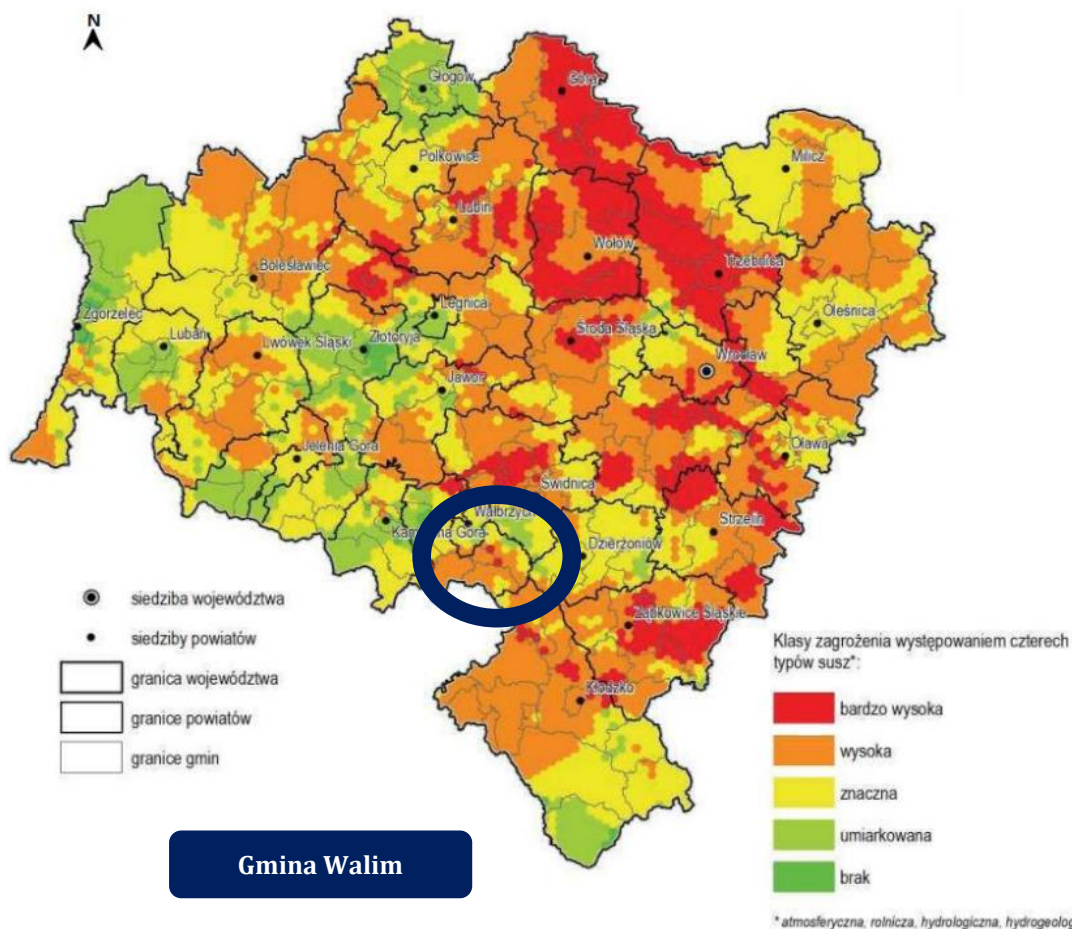
Obszary o prawdopodobieństwie wystąpienia powodzi raz na 100 lat i 10 lat są obszarami szczególnego zagrożenia powodzią. Najważniejszym skutkiem prawnym przekazania map jest obowiązek uwzględniania danych w nich zawartych w różnego rodzaju dokumentach planistycznych z zakresu zagospodarowania przestrzennego.

### 5.11.3. Zagrożenia suszą

W przypadku analizowanego obszaru zjawisko suszy występuje sporadycznie i z reguły nie stanowi nadmiernego zagrożenia dla zdrowia i życia, jednak w szczególnych przypadkach może być przyczyną strat materialnych, głównie na obszarach rolnych, związanych z działalnością człowieka. Występujące coraz częściej susze, wiążą się z długimi okresami bezopadowymi skutkującymi zarówno spadkiem wilgotności gleby w wyniku intensywnego parowania, jak i obniżeniem się przepływów w rzekach i zwierciadła wód podziemnych. Z reguły ten drugi przypadek rzadko wpływa na trudności z zaopatrzeniem w wodę do celów komunalnych, gdyż ujęcia wody są na ogół bezpieczne. Zwykle takie sytuacje skutkują ograniczeniem zużycia wody dla celów komunalnych, jednak nie wpływają na ograniczenie produkcji i działania kluczowych systemów. Spadek wilgotności gleby odbija się przede wszystkim na zieleni miejskiej i ogranicza możliwości łagodzenia wpływu wysokich temperatur.

Ogólnie istnieją dwie możliwości adaptacji do niedostatku wody - poprzez zmniejszenie zużycia wody lub zwiększenie podaży. Biorąc pod uwagę niewielkie zasoby wodne obszaru, zwiększenie podaży wody na dużą skalę jest niemożliwe. Sytuację można poprawić zmniejszeniem zużycia wody, m.in. poprzez zmniejszenie wodochłonności produkcji, wprowadzenie mechanizmów finansowych sprzyjających oszczędności wody a także uszczelnienie systemów wodociągowych w celu ograniczenia strat w sieci.

**Rysunek nr 41.** Mapa klas zagrożenia występowania susz na terenie województwa dolnośląskiego



Źródło: Wojewódzki Program Ochrony Środowiska Województwa Dolnośląskiego na lata 2022-2025 z perspektywą do roku 2029



W październiku 2020r. Państwowe Gospodarstwo Wodne Wody Polskie opublikowało „Projekt planu przeciwdziałania skutkom suszy”. Projekt (PPSS) obejmuje:

- ♦ analizę możliwości powiększenia dyspozycyjnych zasobów wodnych;
- ♦ propozycje budowy lub przebudowy urządzeń wodnych;
- ♦ propozycje niezbędnych zmian w zakresie korzystania z zasobów wodnych oraz zmian naturalnej i sztucznej retencji;
- ♦ działania służące przeciwdziałaniu skutkom suszy.

Do celów szczegółowych PPSS należą:

- ♦ skuteczne zarządzanie zasobami wodnymi dla zwiększenia dyspozycyjnych zasobów wodnych na obszarach dorzeczy;
- ♦ zwiększanie retencji na obszarach dorzeczy;
- ♦ edukacja i zarządzanie ryzykiem suszy;
- ♦ formalizacja i zaplanowanie finansowania działań służących przeciwdziałaniu skutkom suszy.

#### 5.11.4. Zagrożenie osiadaniem

Na terenie gminy Walim nie prowadzi się podziemnej eksploatacji górniczej.

#### 5.11.5. Zagrożenie powstawaniem zapadlisk i osuwisk

Na obszarze gminy występuje zagrożenie związane z osuwaniem się mas ziemnych. Udokumentowane, okresowo czynne osuwisko o wymiarach 15m x 15m, posiadające kartę dokumentacyjną osuwiska, zlokalizowane jest przy drodze powiatowej nr 3377D relacji Głuszycza - Sokolec, pomiędzy miejscowościami Sierpnica - Rzecznka, na północnowschodnim zboczu Góry Sokół. W tym samym rejonie, pomiędzy miejscowościami Sierpnica - Rzecznka, zlokalizowany jest teren zagrożony ruchami masowymi ziemi, dla którego wykonano kartę rejestracyjną, gdzie lokalnie występują obrywy, muldy oraz osunięcia mas gruntowych w kierunku drogi 3377D. Na obszarze gminy występują również bardzo strome stoki, na obszarze których lokalizacja nowego zainwestowania wymaga odpowiednich zabezpieczeń. <sup>21)</sup>

#### 5.11.5. Zagrożenia gatunkami inwazyjnymi

Inwazje biologiczne obcych gatunków uznawane są obecnie za jedno z największych zagrożeń dla przyrody. Tak duża skala tego problemu wynika między innymi z faktu, że jest to jeden z najmniej przewidywalnych i najbardziej dynamicznych procesów przyrodniczych będących skutkiem rozwoju cywilizacji. Jednocześnie inwazje biologiczne pozostają jednym z najmniej zbadanych i najsłabiej rozpoznawanych zagrożeń dla różnorodności biologicznej.

Inwazje biologiczne stanowią bardzo istotne zagrożenie dla światowej przyrody i gospodarki. Jednak należy pamiętać, że po wprowadzeniu na nowe miejsca, większość obcych gatunków ginie. Tylko nieliczne są w stanie przetrwać, a spośród nich jedynie niewielka część odnosi sukces na tyle duży, że ich obecność staje się problemem.

Przyczyny braku sukcesu obcych gatunków na nowych obszarach mogą być rozmaite, niezależnie od tego czy introdukcja była wynikiem celowej działalności człowieka czy też przypadku. Nieudane introdukcje mogą być wynikiem oddziaływania niekorzystnych parametrów środowiska, do których obcy gatunek nie jest przystosowany. Na nowym obszarze może np. panować niekorzystny klimat, presja ze strony lokalnych gatunków drapieżników, konkurentów, pasożytów czy chorób może być zbyt wysoka, brakuje odpowiedniego pokarmu itp. Część niepowodzeń wynika również z tego w jaki sposób przeprowadzona była introdukcja. Na przykład liczba wprowadzonych osobników może być zbyt mała aby utworzyły one stabilną populację. Słaba kondycja introdukowanych osobników również może przyczynić się do braku sukcesu introdukcji.

---

<sup>21)</sup> Studium uwarunkowań i kierunków zagospodarowania przestrzennego Gminy Walim - Uchwała Nr XXXVII/345/2022 Rady Gminy Walim z dnia 26 kwietnia 2022



Według niektórych opinii, niepowodzeniem z takich czy innych powodów kończy się aż 90% introdukcji, a jedynie w 10% przypadków dochodzi do utworzenia trwałych populacji. Wśród tych 10% obcych gatunków, które są w stanie utrzymać się na nowym obszarze, znaczna większość (być może aż 90%) w sposób „bezbolesny” dla lokalnej przyrody staje się nowymi elementami biocenozy. Co więcej, wiele gatunków obcych jest z powodzeniem wykorzystywana gospodarczo. Warto wspomnieć, że całe światowe rolnictwo opiera się na kilku gatunkach obcych roślin i obcych zwierząt, które są uprawiane i hodowane poza pierwotnym obszarem występowania. Obcymi w Polsce gatunkami są np. ziemniak, kukurydza czy kura domowa. Z powyższych wyliczeń wynika, że problem inwazji biologicznych jest wynikiem negatywnego oddziaływania, jakie wykazuje jedynie znikoma frakcja wszystkich gatunków obcych wprowadzanych na nowe obszary. O ile frakcja ta jest znikoma, to należy pamiętać, że wobec ogromnej liczby introdukcji, wartości liczbowe, które się za nią kryją, mogą być bardzo wysokie.

Zgodnie z definicją przyjętą przez Konwencję o Różnorodności Biologicznej (CBD), gatunki obce, które po introdukcji na nowy obszar wywierają negatywny wpływ na rodzime gatunki, siedliska lub ekosystemy, nazywane są inwazyjnymi gatunkami obcymi (często zalicza się do nich również takie gatunki obce, które stanowią zagrożenie dla zdrowia lub życia ludzi lub powodują straty gospodarcze). Choć w powszechnej opinii inwazyjność gatunku ściśle wiąże się ze wzrostem liczebności jego populacji i ekspansją zasięgu, to należy pamiętać, że negatywny wpływ (czyli zgodnie z powyższą definicją - inwazyjność) mogą wykazywać również te gatunki, których liczebność jest stała, a nawet te, których liczebność spada. Ponadto inwazyjne mogą być nie tylko te gatunki obce, które tworzą wolnożyjące populacje, ale również takie, które nie rozmnażają się po introdukcji na danym obszarze. Mechanizmy negatywnego wpływu obcych gatunków na rodzimą przyrodę są bardzo różne i często bardzo skomplikowane. Najbardziej bezpośrednim rodzajem oddziaływania jest intensywne drapieżnictwo i roślinożerność. Na przykład drapieżnictwo norki amerykańskiej lokalnie skutkuje silnym spadkiem liczebności wielu gatunków kręgowców, zwłaszcza gniazdujących na ziemi ptaków wodno-błotnych. Z kolei żerowanie piżmaków może z kolei spowodować istotny spadek powierzchni przybrzeżnych szuwarów, co m. in. ogranicza dostępność miejsc lęgowych dla ptaków. Obce gatunki mogą być również groźnymi pasożytami. Przykładem może być azjatycki tasieniec bruzdogłowiec gowkongijski wywołujący groźne schorzenia u ryb. Ponadto obce gatunki mogą być nosicielami groźnych pasożytów. Przykładem jest zarażenie polskich populacji żubra azjatyckim nicieniem który jest pasożytem przewodu pokarmowego. Został on przeniesiony przez jelenie sika, które zostały introdukowane na terenie Ukrainy.

Innym rodzajem wpływu obcych gatunków jest konkutowanie z rodzimymi gatunkami o pokarm, miejsca rozrodu (np. babka bycza), światło czy wodę (np. barszcz Sosnowskiego). Ponadto gatunki obce krzyżują się ze spokrewnionymi gatunkami rodzimymi. Przykładem w Polsce jest hybrydyzacja jeleni sika z jeleniami szlachetnymi. Skutki hybrydyzacji mogą być szczególnie groźne w przypadku rozmywania puli genetycznej rzadkich, zagrożonych wyginięciem gatunków rodzimych. Liczba inwazyjnych gatunków obcych, które wpływają na jeden lub kilka opisanych powyżej sposobów jest na tyle duża, że inwazje biologiczne uznawane są obecnie za jedno z największych zagrożeń dla przyrody. Są one jednym z głównych powodów wymierania gatunków. Na przykład dla tych wymarłych gatunków zwierząt, dla których udało się ustalić przyczynę wyginięcia, wpływ inwazyjnych gatunków obcych był wyłączną przyczyną wyginięcia dla 20%, bądź jedną z głównych przyczyn wyginięcia dla 54% gatunków. Poza przyczynianiem się do wymierania, gatunki obce mogą całkowicie zmieniać strukturę cennych siedlisk, a nawet funkcjonowanie całych ekosystemów.

Negatywny wpływ obcych gatunków dotyczy również gospodarki. Według różnych szacunków, straty wynikające z występowania inwazyjnych gatunków obcych sięgają 5 do 10% globalnego produktu brutto. W samej Europie, gdzie liczba gatunków obcych przekracza 11 000, koszty obecności obcych gatunków szacowane są na co najmniej 18 mld € rocznie. Są one wynikiem niszczenia upraw i pól, wywoływania epidemii chorób wśród ludzi i zwierząt hodowlanych, obrastania różnego rodzaju zanurzonych konstrukcji (np. ujęć wodnych), czy blokowania kanałów żeglugowych. Koszty inwazji biologicznych w Polsce nie zostały dotychczas oszacowane. Dotychczas na obszarze naszego kraju stwierdzono ponad 1200 obcych gatunków, jednak występowanie części z nich ma charakter jedynie incydentalny. <sup>22)</sup>

<sup>22)</sup> Instytutu Ochrony Przyrody Polskiej Akademii Nauk



## 5.12. Odnawialne źródła energii

Odnawialne źródło energii - źródło wykorzystujące w procesie przetwarzania energię wiatru, promieniowania słonecznego, geotermalną, fal, prądów morskich, spadku rzek oraz energię pozyskiwaną z biomasy, biogazu składowiskowego, a także biogazu powstałego w procesach odprowadzania lub oczyszczania ścieków albo rozkładu składowanych szczątków roślinnych i zwierzęcych. W 2001 roku Sejm Rzeczypospolitej Polskiej przyjął dokument o nazwie „Strategia rozwoju energetyki odnawialnej”. W dokumencie tym zakłada się, że w 2010 roku około 7,5 % wykorzystywanej energii miało być energią odnawialną, a więc planuje się coraz większy udział energii odnawialnej w bilansie energii pierwotnej i zwiększanie tego udziału do 14 % w 2020 roku.

Zadania oraz wskaźniki które należy osiągnąć, zostały powielone w dokumencie Polityce ekologicznej Państwa. Cele te można osiągnąć poprzez wykorzystywanie odnawialnych źródeł energii dla produkcji różnego rodzaju energii.

Do energii wytwarzanej z odnawialnych źródeł energii zalicza się, niezależnie od parametrów technicznych źródła, energię elektryczną lub ciepło pochodzące ze źródeł odnawialnych, w szczególności:

- ♦ ze słonecznych kolektorów do produkcji ciepła,
- ♦ ze słonecznych ogniw fotowoltaicznych,
- ♦ z elektrowni wiatrowych,
- ♦ ze źródeł geotermicznych.
- ♦ z elektrowni wodnych,
- ♦ ze źródeł wytwarzających energię z biomasy,
- ♦ ze źródeł wytwarzających energię z biogazu.

### 5.12.1. Energia słoneczna

Energia słoneczna jest alternatywnym źródłem energii, którą można wykorzystać do produkcji energii elektrycznej bądź cieplnej. Instalacjami do przetwarzania energii słonecznej w elektryczną są instalacje fotowoltaiczne. Technologia produkcji energii elektrycznej w instalacji fotowoltaicznej polega na zamianie energii promieniowania słonecznego na energię elektryczną za pomocą paneli fotowoltaicznych. Podstawowym urządzeniem przekształcającym energię słoneczną jest ogniwo fotowoltaiczne.

Na omawianym obszarze wykorzystanie energii słonecznej realizowane jest głównie przez inwestorów indywidualnych oraz instytucje publiczne. Ten sposób wykorzystania odnawialnych źródeł energii jest najpowszechniej stosowany w gminie Walim. Zakłada się, że w przyszłości instalacje solarne będą wprowadzane przede wszystkim w budownictwie jednorodzinym oraz kolejnych obiektach użyteczności publicznej.

W budowie każdego ogniwa wyróżniamy dwie warstwy: pozytywną (+) i negatywną (-), pomiędzy, którymi w momencie gdy w ogniwo trafiają promienie słoneczne, wytwarza się napięcie. Z reguły na pojedynczym ogniwie napięcie to nieznacznie przekracza 0,5V i 2W mocy, dlatego aby uzyskać bardziej użyteczne napięcie i większą moc ogniwa są one łączone w panele. Sugeruje się zastosowanie paneli polikrystalicznych. Moduły polikrystaliczne zbudowane są z ogniw, składających się z wielu małych kryształów krzemu. W efekcie powstaje niejednolita powierzchnia, która wzorem przypomina szron na szybie. Panele zgrupowane są na tablicach konstrukcyjnych. Jedna tablica obejmuje około 20 paneli. Tablice zlokalizowane są w rzędach, odległość pomiędzy rzędami wynosi do 6 metrów.

Natomiast do przetwarzania energii słonecznej w energię cieplną wykorzystywane są kolektory słoneczne. W instalacjach tego typu energia słoneczna docierająca do kolektora zamieniana jest na energię cieplną nośnika ciepła, którym może być ciecz (glikol, woda) lub gaz (np. powietrze).



Kolektory można podzielić na:

- ♦ płaskie:
  - cieczowe,
  - gazowe,
  - dwufazowe,
- ♦ płaskie próżniowe,
- ♦ próżniowo-rurowe (nazywane też próżniowymi, w których rolę izolacji spełniają próżniowe rury),
- ♦ skupiające (prawie zawsze cieczowe),
- ♦ specjalne (np. okno termiczne, izolacja transparentna).

Kolektory słoneczne najpowszechniej wykorzystywane są do:

- ♦ podgrzewania wody użytkowej,
- ♦ podgrzewanie wody basenowej,
- ♦ wspomaganie centralnego ogrzewania,
- ♦ chłodzenia budynków,
- ♦ ciepła technologicznego.

Gmina Walim położona jest w rejonie wysokich w skali kraju wartości natężenia promieniowania słonecznego, co z tym idzie ma wysoki potencjał wykorzystywania energii słonecznej w szczególności z mikroinstalacji przydomowych takich jak kolektory słoneczne czy panele słoneczne. Stosunkowo niski koszt inwestycji, możliwość pozyskania dofinansowania oraz szybki i łatwy montaż instalacji dodatkowo zwiększają potencjał energetycznego wykorzystania energii słonecznej z mikroinstalacji fotowoltaicznych i kolektorów słonecznych. Duża powierzchnia obszarów rolnych (niezurbanizowanych) na terenie gminy predysponuje również do budowy większych (przemysłowych) elektrowni słonecznych o mocach od kilkuset kW do kilku MW. Dodatkowo np. w przeciwieństwie do energetyki wiatrowej czy wodnej niższy stopień negatywnej ingerencji w środowisko.

Zgodnie z danymi zgromadzonymi na stronie [www.globalsolaratlas.info](http://www.globalsolaratlas.info) wielkość całkowitego rocznego natężenia promieniowania słonecznego na powierzchnię poziomą na obszarze gminy Walim wynosi około 1068 kWh/m<sup>2</sup>.

Na budowę instalacji fotowoltaicznej lub instalacji z kolektorami słonecznymi o mocy zainstalowanej do 40 kW nie jest wymagane wystąpienie o pozwolenie na budowę. W związku z tym nadzór nad tego typu instalacjami jest znacznie utrudniony, a określenie całkowitego potencjału produkcji energii pochodzącej z nasłonecznienia jest możliwy jedynie dla instalacji zgłoszonych. W praktyce istnieje możliwość zastosowania obu rodzajów instalacji wykorzystujących energię słoneczną do celów grzewczych jak i produkcji energii elektrycznej na każdym obiekcie w gminie Walim, niezbędna jest jednak szczegółowa analiza, w której uwzględnione zostanie nachylenie instalacji, możliwość zacienienia, a także zapotrzebowanie energetyczne danego budynku.

Dodatkowym bodźcem zachęcającym do instalacji systemów opartych na energii słonecznej jest wsparcie finansowe w środków zewnętrznych:

- ♦ dofinansowanie w ramach Programu Mój Prąd,
- ♦ dofinansowanie w ramach środków Programu Czyste Powietrze.

Wsparcie tego typu pozwoli zwiększyć udział odnawialnych źródeł energii w ogólnym bilansie energetycznym gminy Walim. Preferencyjnymi obszarami w zakresie lokalizacji elektrowni solarnych powinny być:

- ♦ miejsca położone w sąsiedztwie dróg i linii elektroenergetycznych,
- ♦ obszary o niskim nachyleniu terenu - obszary nizinne,



- ♦ obszary o wysokim nasłonecznieniu, bez zacięń,
- ♦ nieużytki i obszary posiadające gleby nieprzydatne rolniczo, z wyłączeniem obszarów o wysokich wartościach przyrodniczych, zapewniających utrzymanie bioróżnorodności i spełniających funkcje zatrzymujące oraz spowalniające odpływ wód,
- ♦ obszary o niskich walorach krajobrazowych.

#### 5.12.2. Energia wiatru

Energia wiatru jest jednym z odnawialnych i niewyczerpalnych źródeł energii pozwalającym na redukcję emisji gazów cieplarnianych i poprawę jakości powietrza. Wytwarzanie energii wiatrowej nie przyczynia się do powstawania odpadów, ścieków, degradacji gleby, spadku poziomu wód gruntowych, jej wykorzystanie spośród znanych technologii powoduje najmniejszy wpływ na ekosystemy. Wytwarzanie energii elektrycznej z energii wiatrowej wpływa jednak na krajobraz, jednak wpływ ten jest znacznie mniejszy niż w przypadku technologii konwencjonalnych.

Elektrownie wiatrowe są źródłem hałasu - praca rotora i śmigieł wiatraka oraz wywołują efekt cienia - zacięnie powodowane przez wieżę i cień rzucany przez kręcące się śmigła a także są źródłem drgań. Wpływ elektrowni wiatrowych na awifaunę nie został szczegółowo zbadany. Brak jest wiarygodnych badań pozwalających na wyciągnięcie obiektywnych wniosków na temat wpływu parków wiatrowych na ptaki w porównaniu z wpływem innych form działalności człowieka.

**Rysunek nr 42.** Mapa zasobów wietrznych IMGW



[www.builddesk.pl](http://www.builddesk.pl)

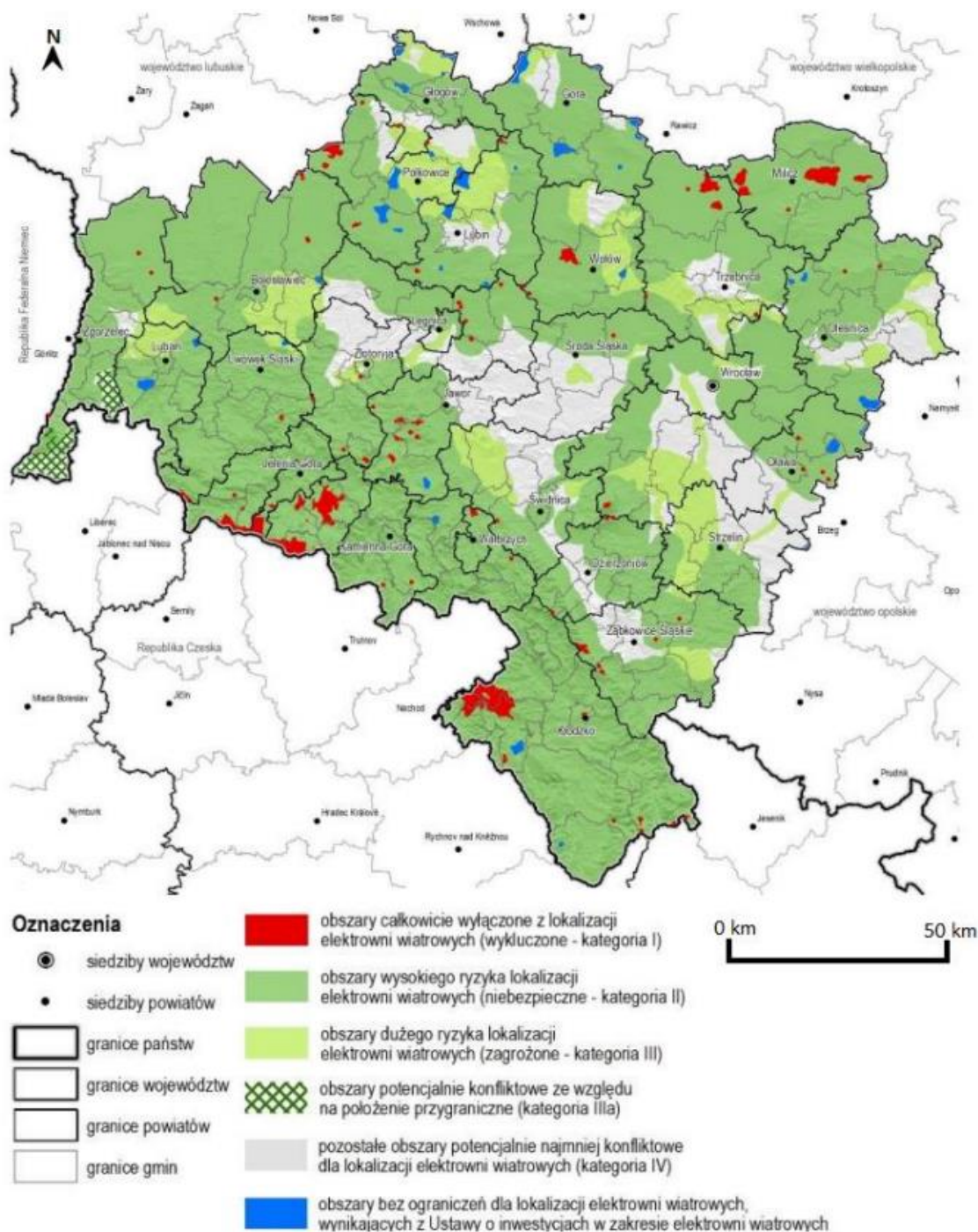
Lokalizacja elektrowni wiatrowych zależy od prędkości wiatru, przez co dobierana jest ona bardzo starannie pod kątem częstości występowania silnych (7-20 m/s) wiatrów. Najczęściej obecnie spotykane w energetyce wiatraki mogą pracować przy prędkościach wiatru od 3 do 30 m/s. Instytut Meteorologii i Gospodarki Wodnej opracował mapę zasobów wietrznych na obszarze Polski w podziale na pięć stref o określonych warunkach anemologicznych. Instytut Meteorologii i Gospodarki Wodnej przeprowadził mezoskalową rejonizację obszaru kraju pod względem zasobów energii wiatru.



Przed podjęciem ewentualnej decyzji o budowie elektrowni wiatrowej w miejscu gdzie występuje duża wietrzność należy przeprowadzić badania siły, kierunku i częstości występowania wiatrów. Na podstawie przeprowadzonych analiz instalowanie turbin wiatrowych o dużych mocach ma sens ekonomiczny tylko w rejonach o średniorocznej prędkości wiatru powyżej 4,0 m/s.

Gmina Walim położona jest w **strefie IV czyli w „niekorzystnej”** strefie energetycznego wykorzystania wiatru. Dodatkowo ze względu na wprowadzenie kryterium odległościowego budowy turbin wiatrowych od zabudowy mieszkaniowej (10-krotność wysokości) obszar możliwej lokalizacji elektrowni wiatrowych na terenie kraju został znacząco ograniczony.

**Rysunek nr 43. Kategorie obszarów o proponowanych zróżnicowanych reżimach ochronnych w zakresie lokalizacji elektrowni wiatrowych**



Źródło: Wojewódzki Program Ochrony Środowiska Województwa Dolnośląskiego na lata 2022-2025 z perspektywą do roku 2029





Na terenie gminy Walim z uwagi na występowanie licznych obszarów chronionych tj.:

- ♦ **Obszary Natura 2000:**
  - ✓ Ostoja Nietoperzy Gór Sowich.
- ♦ **Obszary Chronionego Krajobrazu:**
  - ✓ Góry Bardzkie i Sowie.
- ♦ **Rezerваты Przyrody:**
  - ✓ Góra Choina.
- ♦ **Park Krajobrazowy:**
  - ✓ Gór Sowich.
- ♦ **Pomniki przyrody:**
  - ✓ Jednoobiektowy: skałka - „Sępik”,
  - ✓ Jednoobiektowy: skałka - „Babi Kamień”,
  - ✓ Jednoobiektowy: Lipa drobnolistna - *Tilia cordata*,
  - ✓ Jednoobiektowy: Lipa drobnolistna - *Tilia cordata*.
- ♦ **oraz korytarz ekologiczny:**
  - ✓ Góry Złote - Góry Sowie.

instalowanie dużych elektrowni wiatrowych jest znacznie utrudnione. Istnieją jednak możliwości wykorzystania siły wiatru w mniejszych instalacjach lub wykorzystujących inne niż tradycyjne rozwiązania. Możliwe jest wykorzystanie przez prywatnych inwestorów turbin o małej mocy poniżej 40 kWe. Warto też rozważyć instalowanie urządzeń o mocy od 1 do 2 kW, które cechują się niewielką wielkością i cichą pracą.

#### 5.12.3. Energia geotermalna

Energia geotermalna pochodzi z ciepła dopływającego z głębi Ziemi oraz ciepła wyzwalającego się podczas naturalnego rozpadu pierwiastków promieniotwórczych. Dla rzeczywistej oceny możliwości wykorzystania ww. zasobów wód termalnych na szerszą skalę, np. dla pokrycia potrzeb cieplnych odbiorców z terenu gminy Walim, konieczne jest opracowanie i przedstawienie koncepcji rozwiązań technicznych oraz szczegółowych analiz ekonomicznych opłacalności zaproponowanych rozwiązań wraz z podaniem możliwej do pozyskania mocy ciepłej w danych warunkach.

Pompy ciepła są bardzo ciekawymi rozwiązaniami w zakresie ogrzewania budynków, przygotowania ciepłej wody użytkowej oraz w klimatyzacji. Bariery ich zastosowania są względy ekonomiczne. Dzięki inicjatywie Narodowego Funduszu Ochrony Środowiska i Gospodarki Wodnej oraz Banku Ochrony Środowiska, zostały stworzone względnie korzystne warunki inwestowania w proekologiczne przedsięwzięcia, w tym m.in. w instalacje z pompami ciepła.

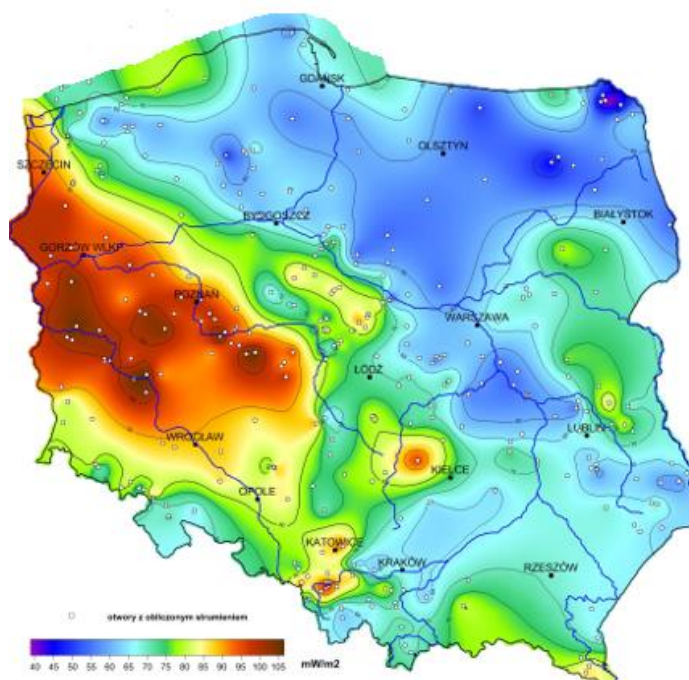
Możliwe są następujące systemy pracy instalacji grzewczej wykorzystującej jako źródło ciepła pompę ciepła:

- ♦ system monowalentny - pompa ciepła jest jedynym generatorem ciepła, pokrywającym w każdej sytuacji 100% zapotrzebowania;



- ♦ system biwalentny (równoległy) - pompa ciepła pracuje jako jedyny generator ciepła, aż do punktu dołączenia drugiego urządzenia grzewczego. Po przekroczeniu punktu dołączenia pompa pracuje wspólnie z drugim urządzeniem grzewczym (np. z kotłem gazowym lub ogrzewaniem elektrycznym);
- ♦ system biwalentny (alternatywny) - pompa ciepła pracuje jako wyłączny generator ciepła, aż do punktu przełączenia na drugie urządzenie grzewcze. Po przekroczeniu punktu przełączenia pracuje wyłącznie drugie urządzenie grzewcze (np. kocioł gazowy).

**Rysunek nr 44.** Mapa gęstości ziemskiego strumienia ciepłego dla obszaru Polski



Źródło: Państwowy Instytut Geologiczny

Rejon gminy Walim położony jest na obszarze charakteryzującym się wartościami temperatur wód podziemnych na głębokości 2 000 m p.p.t. na poziomie 70-80°C, a więc jednymi z najwyższych w skali kraju. Duże możliwości pozyskiwania energii związane są jednak z geotermią niskotemperaturową (płytką) (indywidualne ogrzewanie i chłodzenie pomieszczeń oraz produkcja c.w.u. za pomocą gruntowych pomp ciepła z wymiennikami pionowymi lub poziomymi).

#### 5.12.4. Energia wodna

Energia cieków wód powierzchniowych to jedno z ważniejszych źródeł energii odnawialnej w Polsce. Wykorzystuje się ją głównie do produkcji energii elektrycznej. Współczynnik sprawności przetwarzania energii wody na energię elektryczną jest najwyższy w porównaniu ze sprawnością wykorzystywania w tym celu innych źródeł odnawialnych, dlatego produkcja energii z tego źródła jest dość popularna i szeroko stosowana. Wykorzystanie wodnych zasobów energetycznych jest zależne od szeregu uwarunkowań - jednym z podstawowych są między innymi energetyczność naturalna rzeki (wielkość i równomierność przepływów), wpływ małej elektrowni wodnej tzw. MEW na środowisko oraz opłacalność przedsięwzięcia. Właśnie ze względu na oddziaływanie MEW na środowisko należy każdą taką inwestycję rozpatrywać indywidualnie i bardzo szczegółowo. Rozpatrując więc wykorzystanie energii wody należy upewnić się, że nie nastąpi utrata wartości przyrodniczych przekraczająca zdecydowanie korzyści płynące z budowy MEW.

Rozwój elektrowni wodnych jest niestety ograniczony warunkami prawnymi, lokalizacyjnymi, wymogami terenowymi i geomorfologicznymi oraz potencjałem kapitałowym inwestora. Najwięcej funduszy pochłania budowa obiektów hydrotechnicznych piętrzących wodę (jaz, zaporę). Charakterystyczne dla elektrowni wodnych są znikome koszty eksploatacji (wynoszące średnio około 0,5÷1% łącznych nakładów inwestycyjnych rocznie) oraz wysoka sprawność energetyczna (90÷95%).



**Gmina Walim z uwagi na swój charakter oraz zasoby wodne należy do gmin, w których można wykorzystać potencjał energetycznego spadku wody. Ukształtowanie powierzchni oraz przepływy na istniejących ciekach wodnych sprawiają, że budowa Małych Elektrowni Wodnych (MEW) przyniosłaby zamierzony efekt.**

#### 5.12.5. Energia biomasy

Największe nadzieje na pozyskiwanie energii z odnawialnych źródeł stwarza także biomasa (słoma, drewno, wierzba energetyczna). Jej udział w bilansie energetycznym państwa z roku na rok wzrasta. Na terenie gminy Walim istnieje duży potencjał na wykorzystywanie biomasy do produkcji energii cieplnej. Stosowanie biomasy w celu pozyskiwania energii cieplnej powinno stać się alternatywą dla metod pozyskiwania ciepła za pomocą paliw konwencjonalnych. Istniejący potencjał biomasy na terenie gminy winno wykorzystywać się w małych i średnich kotłowniach w celu zasilenia obiektów mieszkalnych, obiektów użyteczności publicznej oraz wszelkich obiektów o charakterze produkcyjnym.

Dość znaczna powierzchnia obszarów rolniczych na terenie gminy mogłaby służyć uprawom wierzby energetycznej. Uprawa wierzby na cele energetyczne pozwoliłaby dać ekologiczny i odnawialny surowiec do pozyskiwania energii cieplnej. Podczas spalania drewna wierzbowego ilości uwalnianych do atmosfery związków siarki oraz azotu w porównaniu ze spalaniem konwencjonalnych surowców są minimalne.

Wierzba jest najefektywniejszą z roślin używanych do oczyszczania gleb z metali ciężkich, związków toksycznych i innych poprzez wbudowanie ich w swoją biomasę. Z powodu tych właściwości stosowana jest jako zielony pas ochronny wokół szkodliwych zakładów przemysłowych, autostrad, wysypisk śmieci itp. Biomasa przy tym jest także bardzo tanim źródłem energii cieplnej. Koszt 1GJ energii wyprodukowanego przy spalaniu węgla wynosi około 40 zł, oleju opałowego 120 zł, gazu ziemnego 79 zł, pelletu 55 zł, zrębki drewna 20 zł, a wierzby energetycznej 19 zł. Jak widać z tych wyliczeń opał dwóch ostatnich pozycji jest dwukrotnie tańszy od węgla kamiennego.

**Ze względu na uwarunkowania i brak rozpoznanych instalacji, które mogłyby wykorzystywać energię pochodzącą z biomasy, przewiduje się wykorzystania tego rodzaju energii jedynie w lokalnych instalacjach służących do ogrzewania budynków mieszkalnych i innych budynków przemysłowych oraz instytucji.**

#### 5.12.6. Energia biogazu

Biogazownie stanowią instalacje, które wytwarzają energię cieplną i elektryczną z biogazu powstającego w procesie fermentacji beztlenowej. Mogą być jej poddane wszystkie substraty ulegające biodegradacji. Budowane w Polsce biogazownie rolnicze zazwyczaj dysponują mocą elektryczną i cieplną w przedziale od 0,5 MW do 2,0 MW. Niniejszy rodzaj elektrociepłowni cechuje się szerokim spektrum pozytywnych oddziaływań na otoczenie zarówno przyrodnicze, jak i społeczno-gospodarcze. Jednak w pierwszej kolejności należy zaznaczyć, że biogazownia jest źródłem ekologicznej energii. Jako paliwo wykorzystywane są surowce odnawialne, do których należą głównie rośliny energetyczne, odpady rolnicze pochodzenia roślinnego oraz zwierzęcego. Produkcja energii z ich wykorzystaniem cechuje się niemalże zerowym oddziaływaniem na środowisko w porównaniu do tradycyjnych metod, opartych na takich surowcach jak węgiel czy ropa naftowa.

Biogazownia jest stabilnym i pewnym źródłem energii cieplnej i elektrycznej, gdyż jest ona wytwarzana w trybie ciągłym przez 90% czasu w ciągu roku. Zarówno ilość jak i parametry wytworzonej energii są utrzymywane na stałym poziomie, dzięki czemu zwiększa się bezpieczeństwo energetyczne regionu. Wyprodukowana energia elektryczna w biogazowni jest zazwyczaj sprzedawana operatorowi energetycznemu, lub ewentualnie dostarczania jest bezpośrednio do pobliskich odbiorców. Ponadto biogazownia może współpracować z lokalnymi sieciami ciepłymi i dostarczać tanią energię do celów grzewczych dla budynków użyteczności publicznej, domów lub bloków mieszkalnych.



Na podstawie dostępnych publikacji, szacuje się, że ciepło wyprodukowane przez biogazownię o mocy 1 MW jest w stanie zaspokoić w 100% zapotrzebowanie na c.o. i c.w.u. około 200 domów jednorodzinnych. Ponadto odbiorcami ciepła z biogazowni mogą być zakłady przemysłowe, hodowle zwierząt, suszarnie oraz wszelkie obiekty, które cechują się zapotrzebowaniem na ciepło. Najbardziej efektywne wykorzystanie energii cieplnej ma miejsce w sytuacji, gdy jej odbiorcy znajdują się w niedalekim sąsiedztwie biogazowni (maksymalnie 1,5 km).

W związku z powyższym biogazownia może pełnić rolę lokalnego, ekologicznego źródła prądu i ciepła, które w znacznym stopniu może uniezależnić odbiorców od stale rosnących cen nośników energii. W związku z powyższym na omawianym obszarze należy podjąć działania mające na celu wykorzystanie istniejącego potencjału energetycznego z biogazu, poprzez m. in. budowę lokalnej biogazowni. Budowa lokalnej biogazowni oprócz możliwości wykorzystania odnawialnych źródeł energii na potrzeby energetyczne gminy, pozwoli również na długofalową aktywizację lokalnego sektora rolniczego. Powstanie biogazowni wpłynie na wzrost zagospodarowania nieużytków, bądź na wykorzystanie nadwyżek produkcji rolnej. Dzięki temu, że dostawy substratów są kontraktowane długoterminowo, jest to bezpieczna i perspektywiczna forma współpracy dla rolników, która zapewnia stałe, gwarantowane dochody.

Szacuje się, że około 70% kosztów operacyjnych biogazowni w ciągu roku stanowi zakup substratów, co przy instalacji o mocy 1 MW przekłada się na kwotę w przedziale od 1 mln do 1,5 mln złotych. Lokalni dostawcy mają zatem możliwość znacznego zwiększenia swoich przychodów. Z uwagi na koszty transportu, źródła substratów muszą one znajdować się maksymalnie ok. 20 km od biogazowni, co pozwala na współpracę z dostawcami głównie z terenu gminy i sąsiednich gmin, w których jest zlokalizowana instalacja biogazowni.

**Na terenie gminy Walim nie jest zlokalizowana biogazownia czy inna instalacja wykorzystująca biogaz. Ze względu na uwarunkowania i brak rozpoznanych instalacji, które mogłyby wykorzystywać energię pochodzącą z biomasy przewiduje się wykorzystania tego rodzaju energii jedynie w lokalnych instalacjach pomp ciepła z wymiennikiem gruntowym.**

#### 5.12.7. Podsumowanie

Wdrażanie gminnych programów w zakresie wykorzystania OZE skutkuje wymiernymi korzyściami, z których najważniejsze przedstawiono w poniższej tabeli.

**Tabela nr 26. Korzyści z wdrażania odnawialnych źródeł energii**

Korzyści	Możliwość realizacji na terenie gminy
Spalanie bądź współspalanie biomasy w ciepłowniach i kotłowniach obniża koszty wytwarzania oraz cenę sprzedaży ciepła	TAK
Instalowanie kolektorów słonecznych i pomp ciepła poprawia jakość powietrza w sezonie grzewczym.	TAK
Udokumentowanie lokalnych złóż geotermalnych zachęca niezależnych inwestorów do realizacji przedsięwzięć inwestycyjnych w zakresie ciepłownictwa	NIE
Uruchomienie produkcji paliw formowanych z frakcji odpadów biodegradowalnych	NIE
Założenie upraw energetycznych zwiększa zatrudnienie w rolnictwie, zapobiega dewastacji gruntów rolnych, zmniejsza nadprodukcję żywności, udostępnia rolnikom pomocowe środki finansowe	TAK



Korzyści	Możliwość realizacji na terenie gminy
Eksplatacja kolektorów słonecznych oraz pomp ciepła i spalanie biomasy w budynkach użyteczności publicznej obniża wydatki z budżetu na gaz, olej opałowy i węgiel	TAK
W przypadkach szczególnych, handel uprawnieniami do emisji CO2 da istotny dochód do budżetu gminy	NIE
Realizacja programów obejmujących OZE przyczyni się do poprawy wizerunku gminy oraz zwiększenia jej atrakcyjności	TAK
Programy wdrażania technologii OZE są najważniejszym punktem alokacji krajowych i unijnych środków pomocowych oraz zwiększają możliwości pozyskania tych środków. Wpisują się jednocześnie w domenę Regionalnego Programu Operacyjnego Województwa Dolnośląskiego	TAK
Powiększenie lokalnego bezpieczeństwa energetycznego. Uniezależnienie się od dostaw energii z zewnątrz	TAK
Rozwój energetyki wiatrowej na specjalnie wyznaczonych terenach	NIE

Źródło: Analiza własna

**Największe możliwości rozwoju odnawialnych źródeł energii na terenie gminy Walim związane są z wykorzystywaniem energii słonecznej. Inwestycje takie należy lokalizować w odległości nie zagrażającej istniejącej zabudowie w szczególności nie pogarszającej jakości życia mieszkańców terenów zurbanizowanych.**

Ponadto w obrębie miejscowości Dzieńmorowice wyznaczono obszary na których rozmieszczone będą urządzenia wytwarzające energię z odnawialnych źródeł energii o mocy zainstalowanej większej niż 500 kW, a także ich strefy ochronne. <sup>23)</sup>

### 5.13. Prognoza stanu środowiska do 2031 roku

Według raportu Europejskiej Agencji Środowiska (EEA) „Środowisko Europy 2015 - Stan i prognozy” (SOER 2015) polityka w dziedzinie środowiska i klimatu przyniosły w ostatnich dziesięcioleciach znaczne korzyści dla jakości życia w Europie oraz kondycji ekosystemów. W raporcie zwrócono jednak uwagę m.in. na konieczność zastosowania bardziej ambitnych rozwiązań, by zrealizować wizję Europy na 2050 r., czyli zapewnienia „dobrej jakości życia z uwzględnieniem ograniczeń naszej planety”.

Zgodnie z raportem stwierdzono, że w ostatnich 20 latach na obszarze Polski dokonano znaczącego postępu w dziedzinie ochrony i zmniejszenia presji na środowisko. Pomimo ciągłego wzrostu gospodarczego w ostatnich dwóch dekadach, nie zaobserwowano wzrostu emisji, a w niektórych przypadkach zanotowano znaczne redukcje. Pozytywnie oceniono również zmniejszenie obciążeń dla ekosystemów wodnych oraz powiększenie obszarów leśnych. Wśród wyzwań, z którymi Polska musi się zmierzyć, wymieniono m.in. zanieczyszczenie powietrza.

<sup>23)</sup> Studium uwarunkowań i kierunków zagospodarowania przestrzennego Gminy Walim - Uchwała Nr XXXVII/345/2022 Rady Gminy Walim z dnia 26 kwietnia 2022



Według prognozy trendów przewiduje się następujące założenia:

- ♦ zmniejszenie poziomu emisji gazów cieplarnianych i substancji zanieczyszczających powietrze przy jednoczesnym wzroście zapotrzebowania na finalną energię elektryczną,
- ♦ odczuwalne skutki zmian klimatu - częstsze ekstrema temperatury, częstsze występowanie susz, zróżnicowana intensywność opadów, wyższa temperatura wody, wyższe zróżnicowanie plonów oraz zwiększone ryzyko pożaru lasów,
- ♦ wzrost innowacyjności w gospodarce, co przełoży się na bardziej efektywne korzystanie z zasobów i zmniejszenie emisji substancji zanieczyszczających atmosferę i gazów cieplarnianych. Szczególne wyzwanie stanowi osiągnięcie poziomów dopuszczalnych w zakresie pyłu (PM10, PM2,5) i docelowych w zakresie benzo(a)pirenu,
- ♦ rozwój bogactwa różnorodności biologicznej, która odpowiednio wykorzystana może wpłynąć na wzrost konkurencyjności na poziomie regionalnym i lokalnym,
- ♦ racjonalna gospodarka przestrzenna, biorąca pod uwagę interes społeczności lokalnych, uwzględniająca zasoby przyrodnicze i świadczone przez nie usługi ekosystemowe oraz przeciwdziałanie fragmentacji środowiska. Przestrzeń wymagać będzie racjonalnego i odpowiedzialnego dysponowania przy uwzględnieniu potrzeb rozwoju przemysłu, urbanizacji, infrastruktury oraz cennych przyrodniczo obszarów,
- ♦ pełne zinwentaryzowanie zasobów siedlisk i gatunków mające na celu poprawę jakości i efektywności systemu ocen oddziaływania na środowisko oraz innych narzędzi planowania rozwoju na szczeblu krajowym, regionalnym i lokalnym,
- ♦ ekspansja przestrzenna zabudowy mieszkaniowej, przemysłowej i usługowej w strefach podmiejskich, przyczyniająca się do wzmoczonego wykorzystania zasobów wodnych i postępującej ich degradacji, a także intensyfikacji zmian reżimu odpływu wody,
- ♦ kontynuacja działań inwestycyjnych koncentrujących się na usuwaniu związków azotu i fosforu oraz zanieczyszczeń bakteriologicznych. Istotne dla jakości wód będą zmiany w rolnictwie w kierunku stosowania tzw. dobrych praktyk rolniczych,
- ♦ stopniowe przechodzenie z zagospodarowania odpadów poprzez składowanie na sposoby bardziej przyjazne środowisku tj. przygotowanie do ponownego użycia, recykling oraz odzysk energii,
- ♦ zmniejszanie ilości wytwarzanych odpadów poprzez wdrażanie nowoczesnych technologii oraz zwiększanie innowacyjności przemysłu i efektywności produkcji,
- ♦ kształtowanie postaw społeczeństwa sprzyjających zrównoważonemu rozwojowi jako fundamentalne założenie dla wdrażania standardów ochrony środowiska.



**Tabela nr 27. Prognozowany stan środowiska na terenie gminy Walim**

Obszar interwencji	Prognoza stanu środowiska do 2031 roku
<b>Ochrona klimatu i jakości powietrza</b>	<ul style="list-style-type: none"><li>♦ mogą pojawić się odczuwalne skutki zmian klimatu - częstsze ekstrema temperatury, częstsze występowanie susz, większa intensywność opadów mogąca powodować powodzie o każdej porze roku, niższe temperatury zimą mogą doprowadzić do częstszego zagrożenia powodziami zatorowymi, wyższa temperatura wody, wyższe zróżnicowanie plonów oraz zwiększone ryzyko pożaru lasów,</li><li>♦ w wyniku realizacji strategicznych celów środowiskowych z wykorzystaniem instrumentów prawnych, które służą redukcji emisji zanieczyszczeń powietrza, w tym obowiązujących naprawczych programów ochrony powietrza, przewiduje się poprawę jakości powietrza,</li><li>♦ wzrost innowacyjności w gospodarce, przełoży się na bardziej efektywne korzystanie z zasobów i zmniejszenie emisji substancji zanieczyszczających atmosferę i gazów cieplarnianych. Szczególne wyzwanie stanowić będzie osiągnięcie poziomów dopuszczalnych w zakresie pyłu PM10, PM2,5 i docelowych w zakresie benzo(a)pirenu,</li><li>♦ ochrona klimatu oraz poprawa jakości powietrza będzie efektem realizacji polityki klimatycznej poprzez prognozowane wypełnienie zobowiązań międzynarodowych i unijnych dotyczących redukcji emisji gazów cieplarnianych, poprawy efektywności energetycznej i osiągnięcia udziału energii ze źródeł odnawialnych w finalnym zużyciu energii.</li></ul>
<b>Zagrożenia hałasem</b>	<ul style="list-style-type: none"><li>♦ nastąpi integracja problemu zagrożenia emisją hałasu z aspektami planowania przestrzennego przy opracowywaniu miejscowych planów zagospodarowania przestrzennego lub ich zmianach,</li><li>♦ prognozuje się znaczny wzrost ruchu samochodowego generującego hałas komunikacyjny. Jednakże hałas komunikacyjny systematycznie ograniczany będzie m.in. przez realizację inwestycji drogowych t.j.: budowa dróg obwodowych, modernizacja istniejącej infrastruktury, budowa ekranów akustycznych, nasadzenia zieleni izolacyjnej, itp.</li><li>♦ prognozuje się zmniejszanie poziomu hałasu, głównie komunikacyjnego, do poziomu co najmniej dopuszczalnego,</li><li>♦ sukcesywnie prowadzone będą działania naprawcze, wynikające z zapisów programów ochrony środowiska przed hałasem.</li></ul>
<b>Pola elektromagnetyczne</b>	<ul style="list-style-type: none"><li>♦ nastąpi integracja problemu zagrożenia polami elektromagnetycznymi z aspektami planowania przestrzennego przy opracowywaniu miejscowych planów zagospodarowania przestrzennego lub ich zmianach,</li><li>♦ wdrożenie sprawnego systemu monitorowania źródeł pól elektromagnetycznych przyczyni się do poprawy bezpieczeństwa mieszkańców gminy,</li><li>♦ nie przewiduje się stwierdzenia przekroczeń pól elektromagnetycznych poziomu normatywnego.</li></ul>



<b>Gospodarowanie wodami</b>	<ul style="list-style-type: none"><li>♦ zakładany rozwój infrastruktury w zakresie małej i dużej retencji poprawi bezpieczeństwo powodziowe oraz pozwoli na przeciwdziałanie zjawisku deficytu wody,</li><li>♦ postępujące zmiany klimatyczne mogą powodować wzrost częstotliwości i zasięgu suszy w okresach letnich, a także wzrost częstotliwości i nasilania się ekstremalnych zdarzeń powodziowych. Przewiduje się jednak, że dzięki realizacji działań zawartych m.in. w planie zarządzania ryzykiem powodziowym oraz w planie przeciwdziałania skutkom suszy negatywne oddziaływanie tych zjawisk zostanie w istotny sposób ograniczone.</li></ul>
<b>Gospodarka wodno - ściekowa</b>	<ul style="list-style-type: none"><li>♦ w przypadku braku realizacji założeń dokumentów strategicznych ekspansja przestrzenna zabudowy mieszkaniowej, przemysłowej i usługowej w strefach podmiejskich, może przyczynić się do wzmożonego wykorzystania zasobów wodnych i postępującej ich degradacji, a także intensyfikacji zmian reżimu odpływu wody,</li><li>♦ realizacja dokumentów planistycznych tj. aktualizacja planu gospodarowania wodami na obszarach dorzecza oraz aktualizacja programu wodno - środowiskowego kraju, w znacznej mierze poprawi stan środowiska wodnego,</li><li>♦ realizacja inwestycji z zakresu gospodarki wodno-ściekowej przyczyni się do osiągnięcia dobrego stanu wód,</li><li>♦ zakładany spadek zużycia przyczyni się do poprawy stanu środowiska wodnego i osiągnięcia zakładanych celów środowiskowych.</li></ul>
<b>Gleby oraz zasoby geologiczne</b>	<ul style="list-style-type: none"><li>♦ nie prognozuje się istotnych zmian w zakresie gleb oraz zasobów geologicznych, jednak ze względu na zwiększone zapotrzebowanie związane z realizacją inwestycji komunikacyjnych, przewiduje się zwiększenie liczby udokumentowanych na potrzeby eksploatacji złóż kruszyw naturalnych i surowców skalnych oraz zwiększenie ich wydobycia,</li><li>♦ racjonalna polityka koncesyjna przyczynią się do zwiększenia poziomu ochrony zasobów, minimalizacji negatywnego oddziaływania eksploatacji na środowisko oraz eliminacji nielegalnej eksploatacji kopalin,</li><li>♦ przewiduje się sukcesywną rekultywację terenów zdegradowanych - gleby zdegradowane będą zalesiane lub zagospodarowywane,</li><li>♦ poprawi się stan gleb, m.in. poprzez popularyzowanie dobrych praktyk rolniczych,</li><li>♦ przewiduje się wzrost wskaźnika udziału powierzchni użytków rolnych ekologicznych w użytkach rolnych ogółem.</li></ul>
<b>Gospodarka odpadami i zapobieganie powstawania odpadów</b>	<ul style="list-style-type: none"><li>♦ wzrośnie ilość wytwarzanych odpadów ale jednocześnie zmniejszy się ilość odpadów składowanych na składowisku poprzez stopniowe wdrażanie sposobów zagospodarowania na bardziej przyjazne środowisku tj. przygotowanie do ponownego użycia, recykling oraz odzysk energii,</li><li>♦ masa odpadów komunalnych ulegających biodegradacji przekazywanych do składowania zmniejszy się w stosunku do masy tych odpadów wytworzonych w 1995 r.,</li><li>♦ dzięki działalności edukacyjnej wzrośnie świadomość konsumentów i akceptacja dla bardziej rozwiniętych systemów gospodarki odpadami.</li></ul>





<b>Zasoby przyrodnicze i dziedzictwo kulturowe</b>	<ul style="list-style-type: none"><li>♦ wdrażana zostanie racjonalna gospodarka przestrzenna, biorąca pod uwagę interes społeczności lokalnych, uwzględniająca zasoby przyrodnicze i świadczone przez nie usługi ekosystemowe oraz przeciwdziałanie fragmentacji środowiska.</li><li>♦ przewiduje się pełne zinwentaryzowanie zasobów siedlisk i gatunków mające na celu poprawę jakości i efektywności systemu ocen oddziaływania na środowisko oraz innych narzędzi planowania rozwoju na szczeblu lokalnym,</li><li>♦ wprowadzone zostaną działania służące zachowaniu istniejącej różnorodności biologicznej i krajobrazowej,</li><li>♦ przewiduje się tworzenie nowych formy ochrony przyrody oraz nowych terenów zieleni urządzonej jak i nieurządzonej,</li><li>♦ przewiduje się wzrost ruchu turystycznego i rekreacyjnego, co powinno poprawić zagospodarowanie turystyczne i stan bazy turystycznej i tras, a także wzrost ilości i długości szlaków turystycznych pieszych i rowerowych oraz ścieżek przyrodniczych,</li></ul>
<b>Zagrożenia poważnymi awariami</b>	<ul style="list-style-type: none"><li>♦ sukcesywnie aktualizowane będą dokumenty związane z przeciwdziałaniem poważnym awariom, w tym programy zapobiegania poważnym awariom, zewnętrzne i wewnętrzne plany operacyjno-ratownicze i inne,</li><li>♦ wzrośnie bezpieczeństwo na trasach przewozu substancji niebezpiecznych.</li></ul>
<b>Edukacja ekologiczna</b>	<ul style="list-style-type: none"><li>♦ sukcesywnie kontynuowane będą działania edukacyjne i informacyjne z zakresu ochrony środowiska, które przyczyniać się będą do stałego wzrostu świadomości ekologicznej mieszkańców gminy. Kształtowanie postaw społeczeństwa sprzyjających zrównoważonemu rozwojowi jako fundamentalne założenie dla wdrażania standardów ochrony środowiska.</li></ul>

*Źródło: Analiza własna*

**Na terenie gminy Walim w najbliższych latach nadal konsekwentnie realizowana będzie polityka środowiskowa z uwzględnieniem realizacji działań z zakresu szeroko rozumianej ochrony środowiska. Przy zrównoważonym rozwoju, wdrażaniu technologii niskoemisyjnych i proekologicznych, wzroście świadomości ekologicznej społeczeństwa, należy zakładać, że w horyzoncie czasowym do 2031 roku stan środowiska gminy będzie sukcesywnie ulegał poprawie, a wielkość presji na środowisko, przy jednoczesnym wzroście gospodarczym, będzie się zmniejszać.**



## VI. ZAGADNIENIA HORYZONTALNE

### 6.1. Ochrona różnorodności biologicznej

Różnorodność biologiczna oznacza zróżnicowanie wszystkich żywych organizmów w ekosystemach lądowych, morskich i słodkowodnych oraz w zespołach ekologicznych, których są częścią, dotyczy to różnorodności w obrębie gatunku, pomiędzy gatunkami oraz różnorodności ekosystemów. Ochrona różnorodności biologicznej to systemowe działania podejmowane na rzecz trwałego zachowania wszystkich elementów różnorodności biologicznej w miejscach ich naturalnego występowania - ochrona in situ oraz zagrożonych gatunków, podgatunków i odmian poza miejscami ich naturalnego występowania bądź powstania - ochrona ex situ.

Zasady ochrony, pomnażania oraz korzystania z zasobów różnorodności biologicznej określa Konwencja o różnorodności biologicznej, nakazująca ochronę przyrody na trzech poziomach: genetycznym, gatunkowym i ekosystemowym. Zobowiązywała ona państwa ją ratyfikujące, w tym Polskę do dokonania własnych ocen różnorodności biologicznej oraz do opracowania i wdrożenia strategii jej ochrony.

***Pojęcie „ochrona” rozumiane jest jako wiele przedsięwzięć polegających na zachowaniu różnorodności biologicznej na wszystkich jej poziomach, restytucji elementów utraconych, tworzeniu form gospodarowania zasobami różnorodności biologicznej.***

Ważnym elementem „strategii ochrony” jest monitoring różnorodności biologicznej i prowadzenie bazy danych. Celem monitoringu jest gromadzenie w ujęciu dynamicznym, przetwarzanie i udostępnianie informacji ilościowych i jakościowych o stanie jej elementów (genotypów, gatunków, ekosystemów i układów ponad ekosystemalnych) w różnych warunkach środowiskowych na obszarze całego kraju.

Ochrona in situ (łac. in situ - na miejscu), to ochrona gatunku chronionego, realizowana w jego naturalnym środowisku życia przez zachowanie niezmiennych warunków środowiskowych oraz zaniechanie pozyskiwania osobników tego gatunku lub dostosowanie rozmiarów i metod pozyskiwania do możliwości ich reprodukcji. Ochronie in situ służą przede wszystkim rezerваты i parki narodowe.

Ochrona ex situ (łac. ex situ - poza miejsce), to ochrona gatunku chronionego realizowana przez przeniesienie go do ekosystemu zastępczego, gdzie może on dalej żyć samodzielnie w warunkach naturalnych, lub do środowiska sztucznie stworzonego, w którym musi być otoczony stałą opieką człowieka. Przenoszone mogą być całe osobniki roślin albo ich nasiona, bulwy i kłącza, całe osobniki zwierząt lub ich materiał rozrodczy. Ochronę ex situ mogą podejmować jedynie instytucje naukowe, urzędy konserwatorskie i parki narodowe. W ten typ ochrony zaangażowane są głównie ogrody botaniczne i zoologiczne, gdzie prowadzone są badania zagrożonych gatunków, ich rozmnażanie i wymiana.

Wybór metody ochrony in situ lub ex situ zależy od charakteru i stopnia zagrożenia - populacje silnie zagrożone i zanikające mogą być zachowane jedynie w warunkach ex situ. Najważniejszą przyczyną zanikania gatunków jest utrata siedlisk ich występowania na skutek szeroko rozumianej działalności populacji ludzkiej, której intensywny wzrost liczebności przyspieszył zużycie wszystkich zasobów przyrody. Równie groźne w skutkach jest przekształcenie naturalnych biotopów (miejsc egzystowania organizmów), niszczenie siedlisk (wycinanie lasów, zmiany stosunków hydrologicznych) i ich fragmentacja.

Do zwiększenia tempa tego zjawiska przyczynia się także zanieczyszczenie środowiska, skażenie wód, powietrza i gleb. Inną ważną przyczyną wymierania stają się wprowadzanie przez człowieka gatunków pochodzących z innych rejonów geograficznych (introdukcja), której skutkiem jest konkurencyjne wypieranie rodzimych taksonów. Trzecią istotną przyczyną jest nadmierna eksploatacja zasobów przyrodniczych przez bezpośrednie zabijanie organizmów.<sup>24)</sup>

<sup>24</sup> Teresa Bzinkowska - Ochrona różnorodności biologicznej - metody ochrony gatunkowej in situ i ex situ [www.srodowisko.abc.com.pl](http://www.srodowisko.abc.com.pl)



Jednym z najważniejszych działań administracji lokalnej, które może zostać podjęte w kierunku ochrony bioróżnorodności, jest racjonalne gospodarowanie przestrzenią i zachowanie w stanie niezmienionym obszarów najcenniejszych przyrodniczo. Można to osiągnąć np. poprzez tzw. kanalizowanie ruchu turystycznego. Oznacza ono skoncentrowanie ruchu turystycznego w wybrane miejsca, które wyposaża się w odpowiednią infrastrukturę oraz odpowiednio monitoruje. Duży rozwój w ostatnich latach turystyki aktywnej: pieszej, rowerowej, kajakowej powoduje zwiększoną penetrację terenu. Ludzie starają się odpoczywać na łonie natury, szukają miejsc oddalonych od cywilizacji. Jednak działania te mają również uboczne skutki: płoszenie zwierząt, zaśmiecanie, wydeptywanie dzikich ścieżek, niszczenie roślinności, zwiększenie zagrożenia pożarowego. Uporządkowanie ruchu turystycznego jest zwykle realizowane głównie poprzez tworzenie i utrzymywanie szlaków.

## 6.2. Adaptacja do zmian klimatu

Problem adaptacji do zmian klimatu (w tym wzrostu temperatury, częstotliwości i nasilenia zjawisk ekstremalnych) ma charakter globalny. Odpowiedzią Rządu RP na opublikowaną przez Komisję Europejską Białą Księgę: Adaptacja do zmian klimatu: Europejskie ramy działania COM(2009)147 i Strategię UE w zakresie przystosowania do zmian klimatu COM (2013) 216 (opublikowaną przez Komisję Europejską w kwietniu 2013 r.), było uchwalenie Strategicznego Planu Adaptacji dla Sektorów i Obszarów Wrażliwych na Zmiany Klimatu do roku 2020 z perspektywą do roku 2030. Zgodnie z zapisami Strategicznego Planu, kluczowym wyzwaniem polityki rozwoju kraju jest zrównoważony rozwój i efektywna gospodarka z poszanowaniem zasobów środowiska i adaptacją do zmian klimatu. Realizacji tego celu ma służyć szereg działań o charakterze legislacyjnym, organizacyjnym, informacyjnym i naukowo - badawczym. Priorytetowo należy traktować przede wszystkim:

- ♦ ochronę przeciwpowodziową;
- ♦ ochronę przed suszą,
- ♦ systemy ostrzegania i reagowania w sytuacji zjawisk ekstremalnych,
- ♦ działania adaptacyjne w rolnictwie, leśnictwie, budownictwie, transporcie, infrastrukturze miejskiej, ochronie zdrowia, budownictwie, gospodarce przestrzennej, turystyce, na obszarach górskich, chronionych (w tym na obszarach Natura 2000).

Wśród działań adaptacyjnych wyróżnia się: przedsięwzięcia techniczne (w tym rozbudowa infrastruktury przeciwpowodziowej), zmiany regulacji prawnych, szeroko rozumiany monitoring i edukacja w kierunku specyfiki zmian klimatu, ograniczenia ich skutków i w konsekwencji również zmian zachowań gospodarczych. Podstawą formułowania działań adaptacyjnych na poszczególnych szczeblach administracyjnych, winna być wnikliwa analiza specyfiki regionu i jego wrażliwości na skutki zmian klimatycznych. Adaptacja do zmian klimatu powinna „iść w parze” z realizacją działań ograniczających emisję gazów cieplarnianych. Realizacja działań adaptacyjnych przyczyni się do wzrostu stabilności rozwoju społeczno-gospodarczego w obliczu potencjalnych zagrożeń zmian klimatycznych i wpłynie pozytywnie na środowisko.

W zakresie ochrony klimatu oraz poprawy jakości środowiska i bezpieczeństwa ekologicznego należy również wspomnieć o dokumencie „Plan działań na rzecz zrównoważonej energii (SEAP)”. Plan działań na rzecz zrównoważonej energii (SEAP) jest kluczowym dokumentem pokazującym, w jaki sposób sygnatariusz Porozumienia Burmistrzów zamierza do 2030 r. zrealizować swoje zobowiązania wynikające z przystąpienia do tej ambitnej inicjatywy. SEAP wykorzystuje rezultaty bazowej inwentaryzacji emisji w celu określenia priorytetowych obszarów działań oraz możliwości osiągnięcia przyjętego przez samorząd lokalny celu w zakresie redukcji emisji CO<sub>2</sub>. Ponadto definiuje on konkretne środki służące osiągnięciu tego celu, wraz z ich ramami czasowymi, i wskazuje osoby odpowiedzialne za ich wprowadzenie, co pozwala przełożyć długoterminową strategię na działania.

Sygnatariusze zobowiązują się przedłożyć swoje plany działań w okresie roku od dnia przystąpienia do Porozumienia. SEAP nie może być traktowany jak dokument niezmienny i skończony, ponieważ okoliczności, w jakich powstał, ulegają zmianom, a prowadzone działania przynoszą określone skutki i doświadczenia. W związku z tym pozytywne lub nawet konieczne może okazać się regularne aktualizowanie Planu.



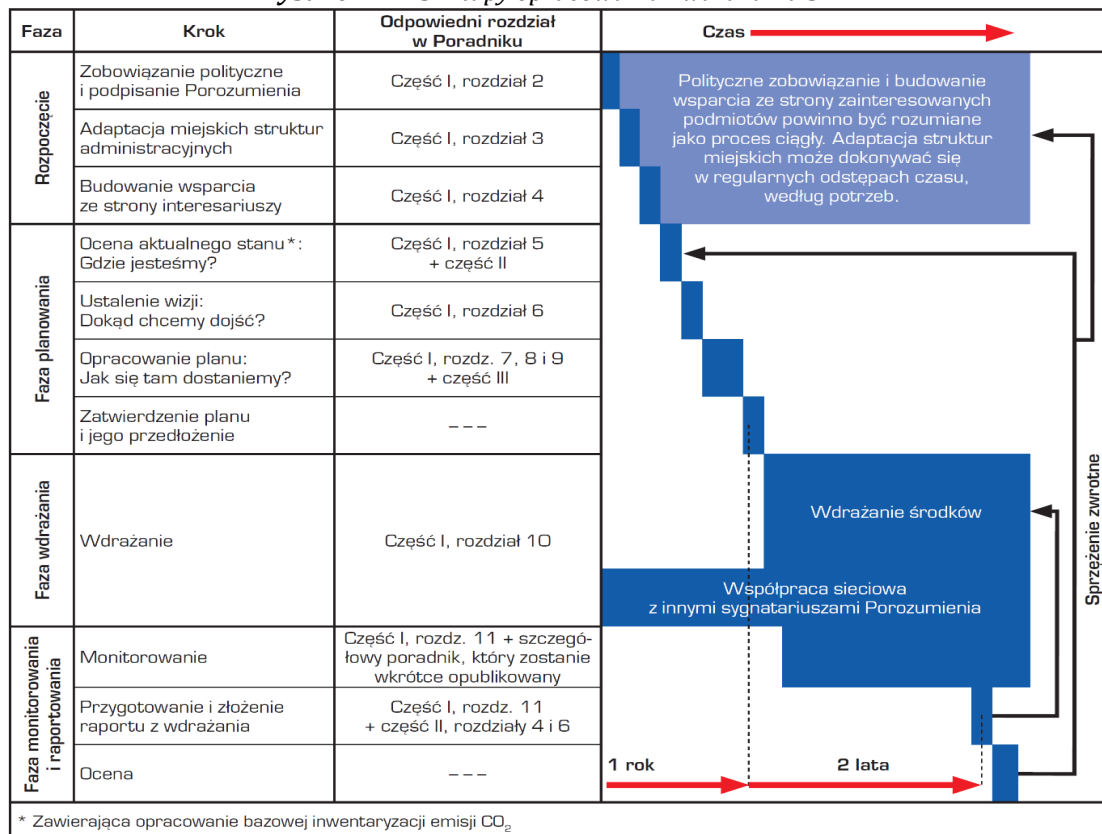
Zobowiązania Sygnatariuszy Planu przedstawiono poniżej:

- ♦ Redukcja emisji CO<sub>2</sub> na swoim terenie o co najmniej 20% dzięki wdrożeniu Planu Działań na rzecz Zrównoważonej Energii (SEAP).
- ♦ Sporządzenie Bazowej Inwentaryzacji Emisji.
- ♦ Przedłożenie SEAP w ciągu roku od dnia podpisania Porozumienia.
- ♦ Przystosowanie struktur miejskich do realizacji niezbędnych działań.
- ♦ Mobilizacja społeczeństwa obywatelskiego.
- ♦ Sporządzanie raz na dwa lata raportu z wdrażania planu.

Należy pamiętać, że szanse na zwiększenie redukcji emisji rosną wraz z realizacją każdego nowego projektu, uprzednio zatwierdzonego przez samorząd lokalny. Strata takiej szansy może mieć znaczące i długotrwałe skutki. Oznacza to, że planując nowe inwestycje należy brać pod uwagę efektywne wykorzystanie energii i redukcję emisji, nawet jeżeli SEAP nie został jeszcze skończony czy zatwierdzony. Głównymi sektorami wchodzącymi w zakres SEAP są budynki, wyposażenie/urządzenia oraz transport miejski. Plan ten może również uwzględniać działania w obszarze lokalnej produkcji energii elektrycznej (wykorzystanie paneli fotowoltaicznych, energii wiatrowej, kogeneracji; usprawnienie lokalnego wytwarzania energii elektrycznej) oraz lokalnej produkcji ciepła/chłodu. Ponadto SEAP powinien obejmować te obszary, w których władze lokalne mogą wywierać wpływ na zużycie energii w perspektywie długoterminowej (jak planowanie przestrzenne), popierać na rynkach produkty i usługi efektywne energetycznie (zamówienia publiczne) oraz zachęcać do zmiany przyzwyczajeń użytkowników energii (współpraca z mieszkańcami i zainteresowanymi stronami).

Zamieszczony poniżej wykres przedstawia kluczowe etapy opracowania i wdrażania SEAP. Jak widać proces realizacji SEAP nie jest linearny, a niektóre etapy mogą częściowo pokrywać się z innymi.

**Rysunek nr 45. Etapy opracowania i wdrażania SEAP**



Źródło: Poradnik „Jak opracować plan działań na rzecz zrównoważonej energii (SEAP)?”, Paolo Bertoldi, Damian Bornás Cayuela, Suvu Monni, Ronald Piers de Raveschoot - Porozumienie Burmistrzów dla zrównoważonej gospodarki energetycznej na szczeblu lokalnym



### 6.3. Zasady realizacji inwestycji

W przypadku realizacji poszczególnych inwestycji określonych w Programie Ochrony Środowiska dla Gminy Walim należy kierować się zasadami określonymi m.in. w ustawie z dnia 27 kwietnia 2001r. Prawo Ochrony Środowiska (Dz. U. 2022 r. poz. 2556 ze zm). Zgodnie z zapisami ustawy zasady zrównoważonego rozwoju i ochrony środowiska stanowią podstawę do sporządzania i aktualizacji koncepcji przestrzennego zagospodarowania kraju, strategii rozwoju województw, planów zagospodarowania przestrzennego województw, studiów uwarunkowań i kierunków zagospodarowania przestrzennego gmin oraz miejscowych planów zagospodarowania przestrzennego.

W wymienionych dokumentach:

- ♦ określa się rozwiązania niezbędne do zapobiegania powstawaniu zanieczyszczeń, zapewnienia ochrony przed powstającymi zanieczyszczeniami oraz przywracania środowiska do właściwego stanu;
- ♦ ustala się warunki realizacji przedsięwzięć, umożliwiające uzyskanie optymalnych efektów w zakresie ochrony środowiska. Przeznaczenie i sposób zagospodarowania terenu powinny w jak największym stopniu zapewniać zachowanie jego walorów krajobrazowych.

Ponadto w studium uwarunkowań i kierunków zagospodarowania przestrzennego gmin oraz miejscowych planach zagospodarowania przestrzennego zapewnia się warunki utrzymania równowagi przyrodniczej i racjonalną gospodarkę zasobami środowiska, w szczególności poprzez:

- ♦ ustalanie programów racjonalnego wykorzystania powierzchni ziemi, w tym na terenach eksploatacji złóż kopalin, i racjonalnego gospodarowania gruntami;
- ♦ uwzględnianie obszarów występowania złóż kopalin oraz obecnych i przyszłych potrzeb eksploatacji tych złóż;
- ♦ zapewnianie kompleksowego rozwiązania problemów zabudowy miast i wsi, ze szczególnym uwzględnieniem gospodarki wodnej, odprowadzania ścieków, gospodarki odpadami, systemów transportowych i komunikacji publicznej oraz urządzania i kształtowania terenów zieleni;
- ♦ uwzględnianie konieczności ochrony wód, gleby i ziemi przed zanieczyszczeniem w związku z prowadzeniem gospodarki rolnej;
- ♦ zapewnianie ochrony walorów krajobrazowych środowiska i warunków klimatycznych;
- ♦ zapewnianie ochrony fauny i flory;
- ♦ uwzględnianie potrzeb w zakresie zapobiegania ruchom masowym ziemi i ich skutkom;
- ♦ uwzględnianie innych potrzeb w zakresie ochrony powietrza, wód, gleby, ziemi, ochrony przed hałasem, wibracjami i polami elektromagnetycznymi.

W trakcie przygotowywania i realizacji inwestycji należy zapewnić oszczędne korzystanie z terenu. Natomiast w trakcie prac budowlanych inwestor realizujący przedsięwzięcie jest obowiązany uwzględnić ochronę środowiska na obszarze prowadzenia prac, a w szczególności ochronę gleby, zieleni, fauny, flory, naturalnego ukształtowania terenu i stosunków wodnych. Przy prowadzeniu prac budowlanych dopuszcza się wykorzystywanie i przekształcanie elementów przyrodniczych wyłącznie w takim zakresie, w jakim jest to konieczne w związku z realizacją konkretnej inwestycji. Jeżeli ochrona elementów przyrodniczych nie jest możliwa, należy podejmować działania mające na celu naprawienie wyrządzonych szkód, w szczególności przez kompensację przyrodniczą.

Projektowanie i funkcjonowanie bezpiecznych dla środowiska przedsięwzięć powinno się opierać przede wszystkim na obowiązujących normach oraz dostosowaniu wyboru technologii do lokalnych warunków środowiskowych. Planowana inwestycja wymaga ścisłej współpracy pomiędzy projektantami i inwestorem, jak również przyrodnikami. Celem postępowania w sprawie oceny oddziaływania na środowisko dla realizacji inwestycji mogącej znacząco oddziaływać na siedliska i gatunki chronione jest optymalizacja procesu decyzyjnego, aby podejmowane ze względów gospodarczych, społecznych czy innych działania w jak najmniejszym stopniu zagrażały zdrowiu i jakości życia ludzi, a także zachowaniu ogólnie pojętych warunków środowiskowych, w tym różnorodności biologicznej i trwałości ekosystemów.



#### **6.4. Obszary chronione w procedurze inwestycyjnej np. obszarów Natura 2000**

*Poniższe informacje pochodzą z Generalnej Dyrekcji Ochrony Środowiska.*

Zgodnie z przepisami ustawy z dnia 16 kwietnia 2004 r. o ochronie przyrody (Dz. U. z 2022 r. poz. 916 ze zm.) ochrona zasobów przyrodniczych na obszarach Natura 2000 opiera się przede wszystkim na ograniczaniu działań mogących w znaczący sposób pogorszyć właściwy stan ochrony siedlisk przyrodniczych oraz gatunków roślin i zwierząt dla których ochrony został wyznaczony obszar Natura 2000. Zgodnie z zapisami ww. ustawy zabrania się podejmowania działań mogących osobno lub w połączeniu z innymi działaniami, znacząco negatywnie oddziaływać na cele ochrony danego obszaru Natura 2000, niezależnie od ich położenia względem obszaru. Nie oznacza to jednak, że na obszarach Natura 2000 nie można realizować przedsięwzięć.

W szczególnych przypadkach (zgodnie z art. 34 ustawy o ochronie przyrody) istnieje możliwość realizacji działań mogących znacząco negatywnie oddziaływać na obszary Natura 2000, jeżeli działania te wynikają z przesłanek nadrzędnego interesu publicznego, udokumentowany zostanie brak rozwiązań alternatywnych oraz zapewni się wykonanie kompensacji przyrodniczej niezbędnej do zapewnienia spójności i właściwego funkcjonowania sieci obszarów Natura 2000. Dodatkowo, jeżeli przedsięwzięcie może znacząco negatywnie oddziaływać na siedliska i gatunki priorytetowe, przed wydaniem zgody na jego realizację należy wystąpić o opinię do Komisji Europejskiej. Opinia taka jest konieczna, gdy inwestycja będzie realizowała inny nadrzędny interes publiczny, wykraczający poza cele związane ze zdrowiem publicznym, bezpieczeństwem powszechnym lub pozytywnymi skutkami o pierwszorzędym znaczeniu dla środowiska.

Program Natura 2000 nie stanowi zagrożenia dla procesów inwestycyjnych a priori, a jedynie kierunkuje je tam, gdzie ich przeprowadzenie będzie miało mniejszy wpływ na przyrodę, minimalizując w ten sposób ich ogólny wpływ na środowisko. Zabronione jest jedynie to, co może znacząco negatywnie oddziaływać na cele ochrony danego obszaru Natura 2000. Kwestia oddziaływania poszczególnych działań jest natomiast każdorazowo przedmiotem indywidualnej oceny dokonywanej przez właściwe organy administracji. Planowane przedsięwzięcia (zgodnie z art. 33 ust. 3 ustawy o ochronie przyrody), które mogą znacząco oddziaływać na obszar Natura 2000, wymagają przeprowadzenia odpowiedniej oceny oddziaływania na zasadach określonych w ustawie z dnia 3 października 2008 r. o udostępnianiu informacji o środowisku i jego ochronie, udziale społeczeństwa w ochronie środowiska oraz ocenach oddziaływania na środowisko (Dz. U. z 2023 r. poz. 1094 ze zm.).

W przypadku przedsięwzięć zaliczonych do kategorii przedsięwzięć mogących znacząco oddziaływać na środowisko ocena ta przeprowadzana będzie w ramach oceny oddziaływania na środowisko, kończącej się wydaniem decyzji o środowiskowych uwarunkowaniach. Obecnie, rodzaje tych przedsięwzięć określone są w rozporządzeniu Rady Ministrów z dnia 10 września 2019r. w sprawie przedsięwzięć mogących znacząco oddziaływać na środowisko (Dz. U. z 2019 r., poz. 1839).

W przypadku przedsięwzięć innych niż mogących znacząco oddziaływać na środowisko, mogą one wymagać przeprowadzenia oceny oddziaływania, jeżeli dane przedsięwzięcie może znacząco oddziaływać na obszar Natura 2000, a nie jest bezpośrednio związane z ochroną tego obszaru lub nie wynika z jej ochrony. Dotyczy to jednak tylko tych przedsięwzięć, które wymagają uzyskania jakiegokolwiek decyzji inwestycyjnej, np. decyzji o warunkach zabudowy, czy decyzji o pozwoleniu na budowę. Wówczas ocena ta odbywać się będzie w ramach postępowania przed wydaniem decyzji inwestycyjnej i ograniczona jest jedynie do kwestii dotyczących wpływu na obszar Natura 2000.

Podsumowując, warunki realizacji przedsięwzięć mogących znacząco negatywnie oddziaływać na obszary Natura 2000 regulują przepisy ustawy o ochronie przyrody. Natomiast instrumenty służące stwierdzeniu, czy planowane zamierzenie inwestycyjne może wpływać negatywnie na obszary Natura 2000 i czy zachodzą przesłanki do jego realizacji, pomimo jego znaczącego negatywnego wpływu na te obszary, są określone w Ustawie o udostępnianiu informacji o środowisku i jego ochronie, udziale społeczeństwa w ochronie środowiska oraz o ocenach oddziaływania na środowisko.



Prawidłowo przeprowadzona ocena oddziaływania na środowisko lub ocena oddziaływania na obszary Natura 2000 umożliwi wybór rozwiązań najkorzystniejszych dla środowiska, w tym dla obszarów Natura 2000 oraz podejmowanie racjonalnych decyzji odnośnie gospodarowania zasobami środowiskowymi, zgodnie z zasadą zrównoważonego rozwoju. Tym samym procedura ta staje się kluczowym instrumentem ochrony przyrody, umożliwiając zachowanie różnorodności biologicznej i bogactwa przyrodniczego.

Planowana inwestycja wymaga ścisłej współpracy pomiędzy projektantami i inwestorem, jak również przyrodnikami. Celem postępowania w sprawie oceny oddziaływania na środowisko dla realizacji inwestycji mogącej znacząco oddziaływać na siedliska i gatunki chronione w obszarze Natura 2000 jest optymalizacja procesu decyzyjnego, aby podejmowane ze względów gospodarczych, społecznych czy innych działania w jak najmniejszym stopniu zagrażały zdrowiu i jakości życia ludzi, a także zachowaniu ogólnie pojętych warunków środowiskowych, w tym różnorodności biologicznej i trwałości ekosystemów.

Niezależnie od tego, czy jest to ocena samodzielna, czy też stanowiąca część procedury oddziaływania na środowisko, należy odmówić wyrażenia zgody na realizację tych przedsięwzięć, co do których nie udało się uzyskać pewności, że nie będą one negatywnie oddziaływać na cele ochrony obszaru Natura 2000. Na terenie obszarów chronionych planuje się realizację w miarę potrzeb inwestycje z zakresu infrastruktury drogowej jak i gospodarki wodno - ściekowej. Potencjalne inwestycje z tego obszaru będą miały bezpośredni wpływ na obszary chronione na etapie ich budowy. Etap budowy inwestycji będzie powodował czasowe oddziaływanie na takie elementy środowiska, jak:

- ♦ powietrze
- ♦ klimat akustyczny
- ♦ powierzchnia ziemi
- ♦ szata roślinna

**W celu minimalizacji oddziaływań należy prowadzić trasy infrastruktury technicznej z ominięciem terenów będących ważnymi dla Europy typami siedlisk przyrodniczych. Prace budowlane należy prowadzić ze szczególną ostrożnością pod stałym nadzorem przyrodniczym.**

Poniżej przedstawiono przykłady działań minimalizujących oraz kompensujących w ramach realizacji planowanych przedsięwzięć.

Działania minimalizujące - środki mające na celu zachowanie lub zabezpieczenie przed zniszczeniem siedlisk przyrodniczych:

- ♦ ograniczenie powierzchni w celu zachowania siedlisk,
- ♦ przesadzenie roślin chronionych w miejsca o takich samych lub zbliżonych warunkach siedliskowych,
- ♦ stosowanie pasa buforowego pomiędzy pracami a otaczającymi go siedliskami.

Działania minimalizujące - środki mające na celu zachowanie siedlisk zwierząt lub ograniczenia wpływu na zwierzęta:

- ♦ przejścia dla zwierząt, w postaci:
  - przejść dolnych pod mostami i estakady,
  - przejść górnych lub tzw. zielone mosty dla dużych i średnich ssaków,
  - przepustów dla drobnych ssaków, tuneli dla płazów i gadów.
- ♦ osłony antyolśnieniowe i ekrany akustyczne dla zwierząt,
- ♦ urządzenia do płoszenia zwierząt – odtwarzanie odgłosów zwierząt.



Działania kompensujące:

- ♦ odtwarzanie siedliska przyrodniczego / siedliska gatunku w innym miejscu obszaru Natura 2000,
- ♦ odtwarzanie stanu populacji gatunków zniszczonych wskutek oddziaływania planu lub przedsięwzięcia,
- ♦ przenoszenie płazów z zagrożonych zniszczeniem zbiorników wodnych do specjalnie wykonanych zbiorników wodnych,
- ♦ tworzenie nowych miejsc rozrodu (np. budki dla ptaków lub nietoperzy, platformy gniazdowe dla drapieżnych etc.) w zamian za wycinkę lasów będących ich siedliskiem, tworzenie zastępczych miejsc bytowania dla gatunków roślin i zwierząt.<sup>25)</sup>

---

<sup>25)</sup> *Generalna Dyrekcja Ochrony Środowiska w Warszawie*





## **VII. STRATEGIA DZIAŁAŃ GMINY WALIM DO ROKU 2031**

### **7.1. Założenia wyjściowe do Programu Ochrony Środowiska**

W związku z wejściem w życie nowelizacji ustawy - Prawo ochrony środowiska nastąpiła zmiana sposobu realizacji krajowej polityki ochrony środowiska. Obecnie jest ona prowadzona na podstawie strategii rozwoju, programów i dokumentów programowych oraz za pomocą wojewódzkich, powiatowych i gminnych programów ochrony środowiska. Programy sporządza odpowiednio organ wykonawczy województwa, powiatu i gminy, a uchwała sejmik województwa, rada powiatu albo rada gminy. W przypadku omawianego dokumentu Rada Gminy Walim.

Podstawowym celem sporządzenia i uchwalenia Programu Ochrony Środowiska jest realizacja przez jednostki samorządu terytorialnego polityki ochrony środowiska zbieżnej z założeniami najważniejszych dokumentów strategicznych i programowych. Programy powinny stanowić podstawę funkcjonowania systemu zarządzania środowiskiem spajającą wszystkie działania i dokumenty dotyczące ochrony środowiska i przyrody na szczeblu danej JST. Ponadto zasady ochrony środowiska są uwzględniane na etapie opracowywania dokumentów sektorowych niezwiązanych ściśle z ochroną środowiska i jego elementów, a określające cele służące podniesieniu poziomu jakości życia mieszkańców, których realizacja ma przysłużyć się szybkiemu oraz trwałemu rozwojowi gospodarczemu. Szczegółowe cele zawarte w tych dokumentach mogą zostać osiągnięte tylko w warunkach realizacji zasad zrównoważonego rozwoju oraz pielęgnowania i zachowania dziedzictwa kulturowego kraju.

Założenia rozwoju społeczno - gospodarczego gminy Walim w świetle ochrony środowiska zostały wyznaczone w oparciu o następujące dokumenty:

- ♦ Długookresowa Strategia Rozwoju Kraju - Polska 2030. Trzecia fala nowoczesności,
- ♦ Krajowa Strategia Rozwoju Regionalnego 2030 (KSRR),
- ♦ Koncepcja Przestrzennego Zagospodarowania Kraju 2030,
- ♦ Strategia na rzecz Odpowiedzialnego Rozwoju do roku 2020 (z perspektywą do 2030),
- ♦ Polityka Ekologiczna Państwa 2030,
- ♦ Krajowy plan na rzecz energii i klimatu na lata 2021 - 2030,
- ♦ Polityka Energetyczna Polski do roku 2040,
- ♦ Wojewódzki Program Ochrony Środowiska Województwa Dolnośląskiego na lata 2022 - 2025 z perspektywą do roku 2029,
- ♦ Program Ochrony Środowiska dla Powiatu Wałbrzyskiego na lata 2022-2026 z perspektywą do 2030.

#### *7.1.1. Założenia i uwarunkowania wynikające z dokumentów szczebla krajowego*

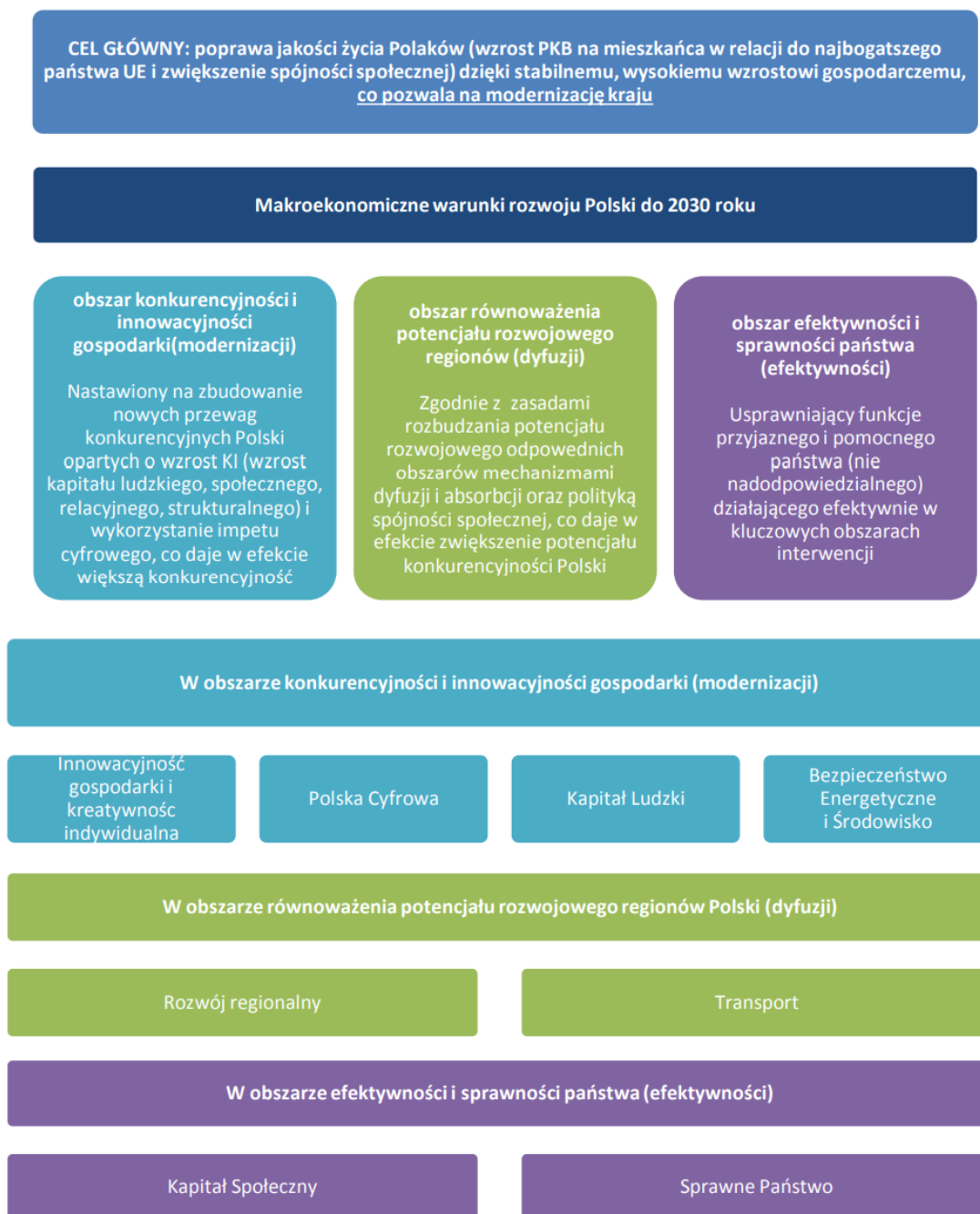
##### *7.1.1.1. Długookresowa Strategia Rozwoju Kraju - Polska 2030. Trzecia fala nowoczesności*

Trzecia fala nowoczesności jest dokumentem określającym główne trendy, wyzwania i scenariusze rozwoju społeczno-gospodarczego kraju oraz kierunki przestrzennego zagospodarowania kraju, z uwzględnieniem zasady zrównoważonego rozwoju, obejmującym okres co najmniej 15 lat.

Celem głównym przedstawionych w dokumencie działań jest poprawa jakości życia Polaków. Osiągnięcie tego celu powinno być mierzone, z jednej strony, wzrostem produktu krajowego brutto (PKB) na mieszkańca, a z drugiej zwiększeniem spójności społecznej oraz zmniejszeniem nierówności o charakterze terytorialnym, jak również skalą skoku cywilizacyjnego społeczeństwa oraz innowacyjności gospodarki w stosunku do innych krajów.



**Rysunek nr 46. Cele Długookresowej Strategia Rozwoju Kraju - Polska 2030**



Źródło: Długookresowa Strategia Rozwoju Kraju - Polska 2030. Trzecia fala nowoczesności

**7.1.1.2. Krajowa Strategia Rozwoju Regionalnego 2030 (KSRR)**

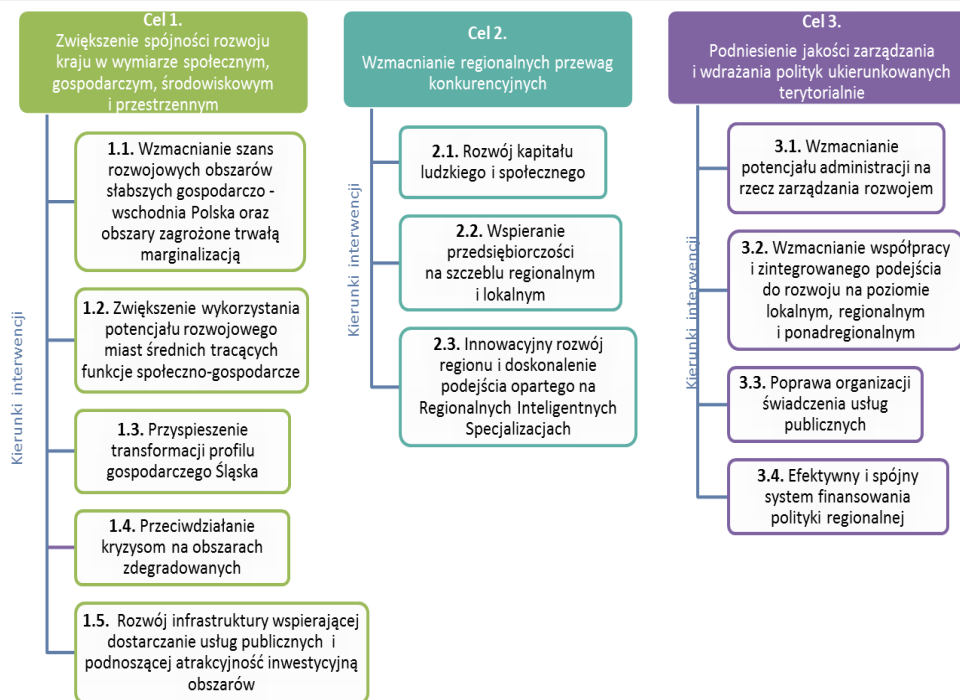
KSRR 2030 jest podstawowym dokumentem strategicznym polityki regionalnej państwa w perspektywie do 2030r. Strategia ta jest zbiorem wspólnych wartości, zasad współpracy rządu i samorządów oraz partnerów społeczno - gospodarczych na rzecz rozwoju kraju i województw. Dokument określa systemowe ramy prowadzenia polityki regionalnej zarówno przez rząd wobec regionów, jak i wewnątrzregionalne.



### Rysunek nr 47. Cele Krajowej Strategii Rozwoju Regionalnego 2030

#### Cel główny KSRR:

Głównym celem polityki regionalnej jest efektywne wykorzystanie endogenicznych potencjałów terytoriów i ich specjalizacji dla osiągnięcia zrównoważonego rozwoju kraju, co tworzyć będzie warunki do wzrostu dochodów mieszkańców Polski przy jednoczesnym osiągnięciu spójności w wymiarze społecznym, gospodarczym, środowiskowym i przestrzennym



Źródło: Krajowa Strategia Rozwoju Regionalnego 2030

#### 7.1.1.3. Koncepcja Przestrzennego Zagospodarowania Kraju 2030

Koncepcja Przestrzennego Zagospodarowania Kraju 2030 (KPZK 2030) jest najważniejszym krajowym dokumentem strategicznym dotyczącym zagospodarowania przestrzennego kraju. W dokumencie przedstawiono wizję zagospodarowania przestrzennego kraju w perspektywie najbliższych dwudziestu lat, określono cele i kierunki polityki zagospodarowania kraju służące jej urzeczywistnieniu oraz wskazano zasady oraz mechanizmy koordynacji i wdrażania publicznych polityk rozwojowych mających istotny wpływ terytorialny. Tym samym KPZK 2030 ma wiele cech strategii ogólnorozwojowej, łącząc elementy zagospodarowania przestrzennego z czynnikami rozwoju społeczno - gospodarczego. W przedmiotowym dokumencie wyznaczono cele:

- ♦ **Cel 1** - Podwyższenie konkurencyjności głównych ośrodków miejskich Polski w przestrzeni europejskiej poprzez ich integrację funkcjonalną przy zachowaniu policentrycznej struktury systemu osadniczego sprzyjającej spójności,
- ♦ **Cel 2** - Poprawa spójności wewnętrznej i terytorialne równoważenie rozwoju kraju poprzez promowanie integracji funkcjonalnej, tworzenie warunków dla rozprzestrzeniania się czynników rozwoju, wielofunkcyjny rozwój obszarów wiejskich oraz wykorzystanie potencjału wewnętrznego wszystkich terytoriów,
- ♦ **Cel 3** - Poprawa dostępności terytorialnej kraju w różnych skalach przestrzennych poprzez rozwijanie infrastruktury transportowej i telekomunikacyjnej,
- ♦ **Cel 4** - Kształtowanie struktur przestrzennych wspierających osiągnięcie i utrzymanie wysokiej jakości środowiska przyrodniczego i walorów krajobrazowych Polski,
- ♦ **Cel 5** - Zwiększenie odporności struktury przestrzennej kraju na zagrożenia naturalne i utraty bezpieczeństwa energetycznego oraz kształtowanie struktur przestrzennych wspierających zdolności obronne państwa,
- ♦ **Cel 6** - Przywrócenie i utrwalenie ładu przestrzennego.



#### 7.1.1.4. Strategia na rzecz Odpowiedzialnego Rozwoju do roku 2020 (z perspektywą do 2030)

Nowa wizja rozwoju kraju została sformułowana w przyjętym 16 lutego 2016 r. przez Radę Ministrów Planie na rzecz Odpowiedzialnego Rozwoju. Dokument przedstawia wyzwania, jakie stoją przed polską gospodarką (tzw. pułapki rozwojowe), a także zarysowuje przykładowe instrumenty gospodarcze, finansowe i instytucjonalne, koncentrując propozycje działań wokół pięciu filarów rozwojowych. Prezentuje on nowe podejście do polityki gospodarczej, a także inicjatywy kluczowe dla realizacji założeń przyjętych w Planie. Z zakresu ochrony środowiska w ramach strategii określono poszczególne kierunki interwencji:

- ♦ Zwiększenie dyspozycyjnych zasobów wodnych i osiągnięcie wysokiej jakości wód,
- ♦ Likwidacja źródeł emisji zanieczyszczeń powietrza lub istotne zmniejszenie ich oddziaływania,
- ♦ Zarządzanie zasobami dziedzictwa przyrodniczego,
- ♦ Ochrona gleb przed degradacją,
- ♦ Zarządzanie zasobami geologicznymi,
- ♦ Gospodarka odpadami,
- ♦ Oddziaływanie na jakość życia w zakresie klimatu akustycznego i oddziaływania pól elektromagnetycznych.

#### 7.1.1.5. Polityka Ekologiczna Państwa 2030

Polityka Ekologiczna Państwa 2030 jest strategią zgodnie z ustawą o zasadach prowadzenia polityki rozwoju. Jej rolą jest zapewnienie bezpieczeństwa ekologicznego Polski oraz wysokiej jakości życia dla wszystkich mieszkańców. W systemie dokumentów strategicznych doprecyzowuje i operacjonalizuje "Strategię na rzecz Odpowiedzialnego Rozwoju do roku 2020 (z perspektywą do 2030 r.)". Polityka stanowi podstawę do inwestowania środków europejskich z perspektywy finansowej na lata 2021 - 2027. Dokument wspiera także realizację celów i zobowiązań Polski na szczeblu międzynarodowym, w tym na poziomie unijnym oraz ONZ, szczególnie w kontekście celów polityki klimatyczno - energetycznej Unii Europejskiej do 2030 oraz celów zrównoważonego rozwoju ujętych w Agendzie 2030. Poniżej przedstawiono cele szczegółowe oraz kierunki interwencji Polityki Ekologicznej Polski:

- ♦ **Cel szczegółowy: Środowisko i zdrowie. Poprawa jakości środowiska i bezpieczeństwa ekologicznego:**
  - ✓ Kierunek interwencji: Zrównoważone gospodarowanie wodami, w tym zapewnienie dostępu do czystej wody dla społeczeństwa i gospodarki oraz osiągnięcie dobrego stanu wód;
  - ✓ Kierunek interwencji: Likwidacja źródeł emisji zanieczyszczeń do powietrza lub istotne zmniejszenie ich oddziaływania;
  - ✓ Kierunek interwencji: Ochrona powierzchni ziemi, w tym gleb;
  - ✓ Kierunek interwencji: Przeciwdziałanie zagrożeniom środowiska oraz zapewnienie bezpieczeństwa biologicznego, jądrowego i ochrony radiologicznej.
- ♦ **Cel szczegółowy: Środowisko i gospodarka. Zrównoważone gospodarowanie zasobami środowiska:**
  - ✓ Kierunek interwencji: Zarządzanie zasobami dziedzictwa przyrodniczego i kulturowego, w tym ochrona i poprawa stanu różnorodności biologicznej i krajobrazu;
  - ✓ Kierunek interwencji: Wspieranie wielofunkcyjnej i trwale zrównoważonej gospodarki leśnej;
  - ✓ Kierunek interwencji: Gospodarka odpadami w kierunku gospodarki o obiegu zamkniętym;
  - ✓ Kierunek interwencji: Zarządzanie zasobami geologicznymi poprzez opracowanie i wdrożenie polityki surowcowej państwa;
  - ✓ Kierunek interwencji: Wspieranie wdrażania ekoinnowacji oraz upowszechnianie najlepszych dostępnych technik BAT.

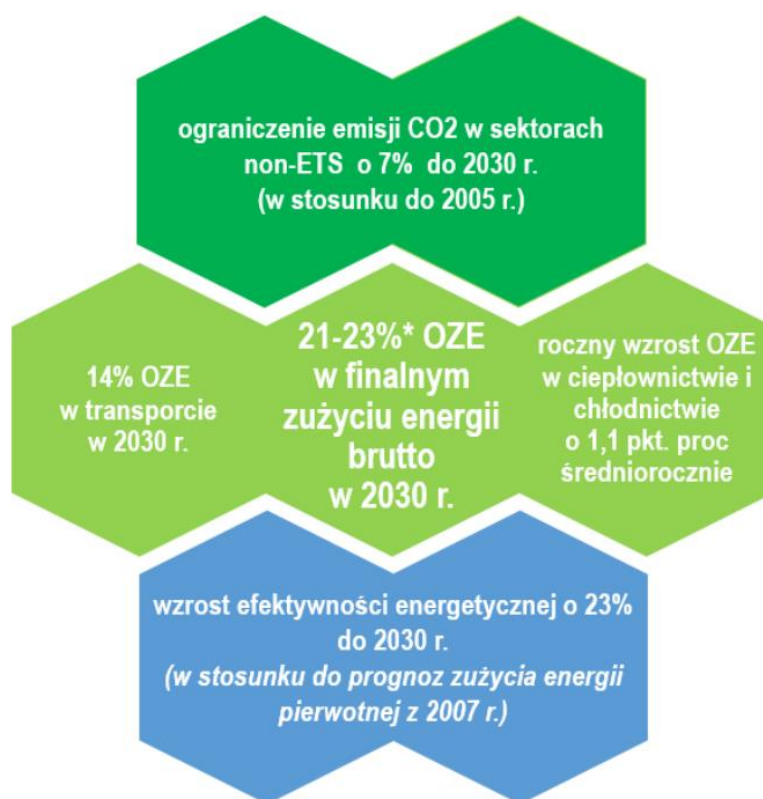


- ♦ **Cel szczegółowy: Środowisko i klimat. Łagodzenie zmian klimatu i adaptacja do nich oraz zarządzanie ryzykiem klęsk żywiołowych:**
  - ✓ Kierunek interwencji: Przeciwdziałanie zmianom klimatu;
  - ✓ Kierunek interwencji: Adaptacja do zmian klimatu i zarządzanie ryzykiem klęsk żywiołowych.
  
- ♦ **Cel szczegółowy: Środowisko i edukacja. Rozwijanie kompetencji (wiedzy, umiejętności i postaw) ekologicznych społeczeństwa:**
  - ✓ Kierunek interwencji: Edukacja ekologiczna, w tym kształtowanie wzorców zrównoważonej konsumpcji.
  
- ♦ **Cel szczegółowy: Środowisko i administracja. Poprawa efektywności funkcjonowania instrumentów ochrony środowiska:**
  - ✓ Kierunek interwencji: Usprawnienie systemu kontroli i zarządzania ochroną środowiska oraz doskonalenie systemu finansowania.

#### 7.1.1.6. Krajowy plan na rzecz energii i klimatu na lata 2021-2030

Krajowy Plan na Rzecz energii i klimatu przygotowany został z myślą o ustanowieniu stabilnych ram będących sprzyjającym otoczeniem dla zrównoważonej, ekonomicznie efektywnej i sprawiedliwej transformacji w kierunku gospodarki niskoemisyjnej. Dokument ten ma umożliwić synergię z realizacją działań w powiązanych wzajemnie pięciu wymiarach unii energetycznej, z uwzględnieniem zasady „efektywność energetyczna przede wszystkim”. Główne cele polityki energetyczno - klimatycznej Polski zawarte w dokumencie i stanowiące przyszłą miarę jego realizacji przedstawiono poniżej.

**Rysunek nr 48.** Cele klimatyczno - energetyczne Polski do 2030r.



Źródło: Krajowy plan na rzecz energii i klimatu na lata 2021 - 2030



Należy w tym miejscu zaznaczyć, że cel dotyczący wykorzystania energii ze źródeł odnawialnych jest warunkowy, tzn. że jego realizacja na poziomie 23% będzie możliwa w sytuacji przyznania Polsce dodatkowych środków unijnych, w tym przeznaczonych na sprawiedliwą transformację. Krajowe cele stanowią wkład w zbiorczą realizację unijnych zobowiązań klimatycznych w ramach Porozumienia Paryskiego oraz w kierunku dążenia do neutralności klimatycznej.

#### 7.1.1.7. Polityka Energetyczna Polski do roku 2040

Dokument przedstawia strategię Państwa dotyczącą najważniejszych wyzwań stojących przed polską energetyką, zarówno w perspektywie krótkoterminowej, jak i w perspektywie do 2040 roku. Podstawowymi kierunkami polskiej polityki energetycznej są:

- ♦ poprawa efektywności energetycznej,
- ♦ wzrost bezpieczeństwa dostaw paliw i energii,
- ♦ dywersyfikacja struktury wytwarzania energii poprzez wprowadzenie energetyki jądrowej,
- ♦ rozwój wykorzystania odnawialnych źródeł energii, w tym biopaliw,
- ♦ rozwój konkurencyjnych rynków paliw i energii,
- ♦ ograniczenie oddziaływania energetyki na środowisko.

Poprawa efektywności energetycznej ogranicza wzrost zapotrzebowania na paliwa i energię, przyczyniając się do zwiększenia bezpieczeństwa energetycznego, na skutek zmniejszenia uzależnienia od importu, a także działa na rzecz ograniczenia wpływu energetyki na środowisko poprzez redukcję emisji. Podobne efekty przynosi rozwój wykorzystania odnawialnych źródeł energii, w tym zastosowanie biopaliw, wykorzystanie czystych technologii węglowych oraz wprowadzenie energetyki jądrowej. Realizując działania zgodnie z tymi kierunkami, polityka energetyczna będzie dążyła do wzrostu bezpieczeństwa energetycznego kraju przy zachowaniu zasady zrównoważonego rozwoju. W ramach realizacji polityki energetycznej zostanie dokonana dogłębna reforma prawa energetycznego, skutkująca stworzeniem pakietu nowych regulacji prawnych. W jej rezultacie zostaną stworzone stabilne, przejrzyste warunki funkcjonowania podmiotów w obszarze gospodarki paliwowo-energetycznej.

#### 7.1.2. Założenia i uwarunkowania wynikające z dokumentów szczebla wojewódzkiego

##### 7.1.2.1. Wojewódzki Program Ochrony Środowiska Województwa Dolnośląskiego na lata 2022-2025 z perspektywą do roku 2029

Wojewódzki Program Ochrony Środowiska Województwa Dolnośląskiego na lata 2022 - 2025 z perspektywą do roku 2029” jest podstawowym narzędziem prowadzenia polityki ochrony środowiska na terenie województwa dolnośląskiego. Według założeń sporządzenie Programu doprowadzi do poprawy stanu środowiska naturalnego, efektywnego zarządzania środowiskiem, zapewni skuteczne mechanizmy chroniące środowisko przed degradacją, a także stworzy warunki dla wdrożenia wymagań obowiązującego w tym zakresie prawa

W ramach Programu wyznaczono cele w zależności od obszaru interwencji. Cele niniejszego programu zostały wyznaczone na podstawie:

- ♦ zdefiniowanych zagrożeń i problemów dla poszczególnych komponentów środowiska,
- ♦ możliwości finansowych,
- ♦ celów dokumentów wyższego szczebla (poziom krajowy),
- ♦ celów dokumentów lokalnych (funkcjonujących na terenie województwa dolnośląskiego).

Zadania wyznaczone w ramach kierunków interwencji zostały podzielone na:

- ♦ własne: są to zadania, których wykonawcą jest jednostka samorządu, dla której utworzony został dokument,
- ♦ monitorowane: zadania wyznaczone dla innych jednostek, organów oraz instytucji. Ich realizacja jest monitorowana przez jednostkę samorządu, dla której utworzony został dokument.



**Celem nadrzędnym Programu jest poprawa jakości środowiska i zapewnienie bezpieczeństwa ekologicznego.**

#### **OCHRONA KLIMATU I JAKOŚCI POWIETRZA**

- ✓ CEL: Poprawa jakości powietrza przy zapewnieniu bezpieczeństwa energetycznego w kontekście zmian klimatu.

#### **ZAGROŻENIA HAŁASEM**

- ✓ CEL: Zmniejszenie zagrożenia mieszkańców województwa ponadnormatywnym hałasem, zwłaszcza emitowanym przez środki transportu drogowego.

#### **POLA ELEKTROMAGNETYCZNE**

- ✓ CEL: Utrzymanie dotychczasowego stanu braku zagrożeń ponadnormatywnym promieniowaniem elektromagnetycznym.

#### **GOSPODAROWANIE WODAMI**

- ✓ CEL: Osiągnięcie celów środowiskowych dla jednolitych części wód powierzchniowych i podziemnych przy zapewnieniu ochrony przed niedoborami wody i powodzią.

#### **GOSPODARKA WODNO-ŚCIEKOWA**

- ✓ CEL: Prowadzenie racjonalnej gospodarki wodno-ściekowej.

#### **GLEBY**

- ✓ CEL: Ochrona gleb przed negatywnym działaniem antropogenicznym, erozją oraz niekorzystnymi zmianami klimatu.

#### **GOSPODARKA ODPADAMI I ZAPOBIEGANIE POWSTAWANIU ODPADÓW**

- ✓ CEL: Gospodarowanie odpadami zgodnie z hierarchią sposobów postępowania z odpadami, uwzględniając zrównoważony rozwój województwa.

#### **ZASOBY GEOLOGICZNE**

- ✓ CEL: Racjonalne gospodarowanie zasobami geologicznymi.

#### **ZASOBY PRZYRODNICZE**

- ✓ CEL: Zachowanie, odtworzenie i zrównoważone użytkowanie bioróżnorodności i georóżnorodności oraz ochrona krajobrazu.

#### **ZAGROŻENIA POWAZNYMI AWARIAMI**

- ✓ CEL: Ograniczenie ryzyka wystąpienia poważnych awarii przemysłowych oraz minimalizacja ich skutków.

#### **EDUKACJA EKOLOGICZNA**

- ✓ CEL: Podniesienie świadomości ekologicznej mieszkańców województwa.

Realizacja przyjętych celów będzie odbywać się poprzez działania wyznaczone dla kierunków interwencji. Działania obejmują również zagadnienia mitygacji i adaptacji do zmian klimatu.<sup>26)</sup>

<sup>26)</sup> Wojewódzki Program Ochrony Środowiska Województwa Dolnośląskiego na lata 2022-2025 z perspektywą do roku 2029



### 7.1.3. Założenia i uwarunkowania wynikające z dokumentów szczebla powiatowego

#### 7.1.3.1. Program Ochrony Środowiska dla Powiatu Wałbrzyskiego na lata 2022-2026 z perspektywą do 2030

Program Ochrony Środowiska dla Powiatu Wałbrzyskiego na lata 2022-2026 z perspektywą do 2030 jest podstawowym narzędziem prowadzenia polityki ochrony środowiska na terenie powiatu wałbrzyskiego.

#### **OCHRONA KLIMATU I JAKOŚCI POWIETRZA**

- ✓ CEL: Znacząca poprawa jakości powietrza na obszarze powiatu wałbrzyskiego związana z realizacją kierunków działań naprawczych.
- ✓ CEL: Realizacja racjonalnej gospodarki energetycznej łączącej efektywność energetyczną z nowoczesnymi technologiami.

#### **ZAGROŻENIA HAŁASEM**

- ✓ CEL: Poprawa i utrzymanie dobrego stanu akustycznego środowiska.

#### **POLA ELEKTROMAGNETYCZNE**

- ✓ CEL: Utrzymanie wartości natężenia promieniowania elektromagnetycznego na dotychczasowych, niskich poziomach.

#### **GOSPODAROWANIE WODAMI**

- ✓ CEL: System zrównoważonego gospodarowania wodami powierzchniowymi i podziemnymi, umożliwiający zaspokojenie uzasadnionych potrzeb wodnych regionu przy osiągnięciu i utrzymaniu co najmniej dobrego stanu wód.

#### **GOSPODARKA WODNO-ŚCIEKOWA**

- ✓ CEL: System zrównoważonego gospodarowania wodami powierzchniowymi i podziemnymi, umożliwiający zaspokojenie uzasadnionych potrzeb wodnych regionu przy osiągnięciu i utrzymaniu co najmniej dobrego stanu wód.

#### **GOSPODAROWANIE ZASOBAMI GEOLOGICZNYM**

- ✓ CEL: Racjonalne i efektywne gospodarowania zasobami ze złóż.
- ✓ CEL: Racjonalna gospodarka zasobami geologicznymi.

#### **OCHRONA GLEB**

- ✓ CEL: Ochrona i zapewnienie właściwego sposobu użytkowania powierzchni ziemi.
- ✓ CEL: Przekształcenie terenów przemysłowych i zdegradowanych zgodnie z wymaganiami ekologicznymi oraz uwarunkowaniami społeczno - ekonomicznymi.

#### **GOSPODARKA ODPADAMI I ZAPOBIEGANIE POWSTAWANIU ODPADÓW**

- ✓ CEL: Racjonalna gospodarka odpadami.
- ✓ CEL: Gospodarowania odpadami innymi niż komunalne.

#### **OCHRONA PRZYRODY I KRAJOBRAZU**

- ✓ CEL: Zachowanie, odtworzenie i zrównoważone użytkowanie bioróżnorodności i georóżnorodności oraz ochrona krajobrazu.





## ZAGROŻENIA POWAZNYMI AWARIAMI

- ✓ CEL: Przeciwdziałanie awariom instalacji przemysłowych.
- ✓ CEL: Minimalizacja skutków awarii dla ludzi i środowiska.<sup>27)</sup>

### 7.2. Struktura programu ochrony środowiska dla gminy Walim

W przypadku sporządzania programów ochrony środowiska należy uwzględnić przede wszystkim:

- ♦ analizę aktualnego stanu środowiska w mieście obejmującą m.in.: ochronę zasobów naturalnych, jakość powietrza, odnawialne źródła energii, gospodarkę wodno-ściekową, klimat akustyczny, promieniowanie elektromagnetyczne,
- ♦ politykę środowiskową (m.in. zagadnienia związane z edukacją ekologiczną, zarządzaniem środowiskowym, aspekty ekologiczne w planowaniu przestrzennym),
- ♦ analizę zidentyfikowanych problemów środowiskowych gminy, główne zagrożenia środowiskowe, hierarchizacja zidentyfikowanych problemów środowiskowych),
- ♦ strategię ochrony środowiska (obszary interwencji, cele krótko- i długoterminowe, kierunki działań dostosowane do specyfiki gminy),
- ♦ instrumenty realizacji programu, w tym wykaz planowanych przedsięwzięć i nakłady finansowe, zarządzanie i monitoring.

### 7.3. Analiza SWOT

W przypadku badania środowiska, analiza SWOT jest efektywną metodą identyfikacji słabych i silnych stron poszczególnych elementów środowiska oraz badania szans i zagrożeń jakie stwarza dla nich otoczenie. SWOT oparta jest na schemacie klasyfikacji dzielącym wszystkie czynniki mające wpływ na bieżącą i przyszłą pozycję elementów środowiska, tj.:

- ♦ zewnętrzne w stosunku do danego elementu i mające charakter uwarunkowań wewnętrznych,
- ♦ wywierające negatywny wpływ na dany element środowiska i mające wpływ pozytywny.

Z porównania tych dwóch podziałów powstają cztery kategorie czynników:

- ♦ wewnętrzne pozytywne - mocne strony, czyli atuty danego elementu środowiska. Mocne strony to walory elementu środowiska, które w pozytywny sposób wyróżniają go na tle średniej gminy;
- ♦ wewnętrzne negatywne - słabe strony danego elementu środowiska. Słabe strony to konsekwencja ograniczeń zasobów;
- ♦ zewnętrzne pozytywne - szanse. Szanse to zjawiska i tendencje w otoczeniu elementu środowiska, które gdy odpowiednio wykorzystane staną się impulsem podniesienia jego jakości, osłabią zagrożenia i umożliwią realizację koncepcji zrównoważonego rozwoju;
- ♦ zewnętrzne negatywne - zagrożenia. Zagrożenia to wszystkie czynniki zewnętrzne, które są postrzegane jako bariery dla podniesienia jakości środowiska i realizacji koncepcji zrównoważonego rozwoju.

Ogólne wytyczne wynikające z analizy SWOT są bardzo proste, ale niestety trudne do realizacji. Zakładają one:

- ♦ unikanie zagrożeń/emisji zanieczyszczeń,
- ♦ wykorzystywanie szans,
- ♦ wzmacnianie słabych stron,
- ♦ opieranie się na mocnych stronach.

<sup>27)</sup> Program Ochrony Środowiska dla Powiatu Wałbrzyskiego na lata 2022-2026 z perspektywą do 2030



W przedmiotowym Programie Ochrony Środowiska przeprowadzono analizę dla poszczególnych obszarów interwencji.

- ♦ **Obszar interwencji I** - Ochrona klimatu i jakości powietrza,
- ♦ **Obszar interwencji II** - Zagrożenia hałasem,
- ♦ **Obszar interwencji III** - Pola elektromagnetyczne,
- ♦ **Obszar interwencji IV** - Gospodarowanie wodami,
- ♦ **Obszar interwencji V** - Gospodarka wodno-ściekowa,
- ♦ **Obszar interwencji VI** - Gleby oraz zasoby geologiczne,
- ♦ **Obszar interwencji VII** - Gospodarka odpadami i zapobieganie powstawaniu odpadów,
- ♦ **Obszar interwencji VIII** - Zasoby przyrodnicze,
- ♦ **Obszar interwencji IX** - Zagrożenia poważnymi awariami,
- ♦ **Obszar interwencji X** - Edukacja ekologiczna.<sup>28)</sup>

---

<sup>28)</sup> Obszar interwencji X - Edukacja ekologiczna nie znajduje odzwierciedlenia w „Wytycznych do opracowania wojewódzkich, powiatowych i gminnych programów ochrony środowiska”, niemniej jednak stanowi on podstawę do realizacji wszystkich zamierzeń inwestycyjnych przedstawionych w niniejszym opracowaniu.

---



Tabela nr 28. Analiza SWOT gminy Walim - Obszar interwencji I - Ochrona klimatu i jakości powietrza

OBSZAR INTERWENCJI I - OCHRONA KLIMATU I JAKOŚCI POWIETRZA		
	MOCNE STRONY	SŁABE STRONY
CZYNNIKI WEWNĘTRZNE	<ul style="list-style-type: none"><li>✓ realizacja Programu „Czyste Powietrze”</li><li>✓ działania dążące do wyeliminowanie spalania paliw stałych w obiektach użyteczności publicznej,</li><li>✓ sukcesywna likwidacja starych kotłowni węglowych,</li><li>✓ spadek udziału węgla jako nośnika energii w źródłach rozproszonych,</li><li>✓ sukcesywne przeprowadzanie działań termomodernizacyjnych,</li><li>✓ sukcesywna modernizacja systemu komunikacyjnego,</li><li>✓ sukcesywny rozwój systemu ścieżek rowerowych,</li><li>✓ uwzględnianie w MPZP wymogów ochrony powietrza.</li></ul>	<ul style="list-style-type: none"><li>✓ uciążliwy problem niskiej emisji,</li><li>✓ tereny zabudowy mieszkaniowej oparte w dużym stopniu na indywidualnych, systemach grzewczych zasilanych paliwami stałymi (węgiel, jego pochodne),</li><li>✓ niska świadomość ekologiczna mieszkańców (spalanie odpadów i paliw niskiej jakości),</li><li>✓ obciążenie gminy ruchem tranzytowym - koncentracja zanieczyszczeń wzdłuż najważniejszych ciągów komunikacyjnych,</li><li>✓ niewystarczająca ilość środków finansowych na realizację zadań z zakresu ochrony powietrza.</li></ul>
CZYNNIKI ZEWNĘTRZNE	SZANSE	ZAGROŻENIA
	<ul style="list-style-type: none"><li>✓ opracowanie oraz realizacja zapisów Planu Gospodarki Niskoemisyjnej,</li><li>✓ upowszechnianie informacji o rozmieszczeniu i możliwościach technicznych wykorzystania potencjału energetycznego poszczególnych rodzajów odnawialnych źródeł energii,</li><li>✓ zwiększenie wykorzystania paliw alternatywnych i odnawialnych źródeł energii,</li><li>✓ wzrost świadomości ekologicznej wśród społeczeństwa,</li><li>✓ sukcesywna realizacja tzw. uchwały antysmogowej wprowadzającej ograniczenia i zakazy w stosowaniu niektórych rodzajów paliw i urządzeń,</li><li>✓ intensyfikacja i kontynuacja programu przyznawania dotacji wspierających zmianę sposobu ogrzewania na terenie gminy,</li><li>✓ systematyczna modernizacja układu drogowego,</li><li>✓ wzrost zainteresowania systemem transportu rowerowego,</li><li>✓ rozwój technologii energooszczędnych oraz ich coraz większa dostępność.</li></ul>	<ul style="list-style-type: none"><li>✓ zanieczyszczenie powietrza powodowane przez niską emisję,</li><li>✓ zanieczyszczenie powietrza powodowane przez emisję komunikacyjną,</li><li>✓ niewystarczające środki na realizację zadań z zakresu ochrony powietrza,</li><li>✓ napływ zanieczyszczeń spoza obszaru gminy,</li><li>✓ utrzymujący się trend wzrostu zużycia energii,</li><li>✓ wysokie nakłady inwestycyjne związane z obszarem odnawialnych źródeł energii,</li><li>✓ wzrost nowo rejestrowanych pojazdów,</li><li>✓ ponadlokalność zagrożeń związanych z zanieczyszczeniem powietrza.</li></ul>

Źródło: Analiza własna



Tabela nr 29. Analiza SWOT gminy Walim - Obszar interwencji II - Zagrożenia hałasem

OBSZAR INTERWENCJI II - ZAGROŻENIA HAŁASEM		
	MOCNE STRONY	SŁABE STRONY
CZYNNIKI WEWNĘTRZNE	<ul style="list-style-type: none"><li>✓ sukcesywna realizacja działań ujętych w Programie ochrony środowiska przed hałasem dla województwa warmińsko - mazurskiego.</li><li>✓ sukcesywna modernizacja układu drogowego,</li><li>✓ promowanie ruchu rowerowego, rozwój ścieżek rowerowych,</li><li>✓ znikome przekroczenia dopuszczalnych poziomów hałasu w środowisku.</li></ul>	<ul style="list-style-type: none"><li>✓ występująca uciążliwość związana z emisją hałasu pochodzącą z ciągów komunikacyjnych,</li><li>✓ ograniczone środki finansowe na realizację zadań określonych w Programie ochrony środowiska przed hałasem,</li><li>✓ niewystarczająca skuteczność środków ograniczających emisję hałasu drogowego,</li><li>✓ niska świadomość ekologiczna mieszkańców w zakresie ochrony przed hałasem.</li></ul>
CZYNNIKI ZEWNĘTRZNE	SZANSE	ZAGROŻENIA
	<ul style="list-style-type: none"><li>✓ upowszechnianie pozytywnych postaw kierowców - „ecodriving”,</li><li>✓ położenie nacisku na rozwój infrastruktury rowerowej, węzłów przesiadkowych, korzystanie z komunikacji zbiorowej,</li><li>✓ rozwój nowoczesnych technologii ograniczających emisję hałasu,</li><li>✓ wprowadzenie do MPZP zasad kształtowania komfortu akustycznego dla obszaru,</li><li>✓ minimalizacja emisji hałasu komunikacyjnego poprzez wdrażanie rozwiązań techniczno - organizacyjnych wzdłuż tras komunikacyjnych gdzie występują przekroczenia standardów akustycznych (pasy roślinności wysokiej i niskiej, wymiana nawierzchni, wymiana stolarki okiennej, w ostateczności budowa ekranów akustycznych).</li></ul>	<ul style="list-style-type: none"><li>✓ pogorszenie warunków i komfortu życia mieszkańców na tych obszarach, w których występuje szkodliwe oddziaływanie hałasu,</li><li>✓ wzrost nowo rejestrowanych pojazdów,</li><li>✓ dysproporcje pomiędzy wielkościami dopuszczalnych poziomów hałasu w środowisku, dla hałasu przemysłowego oraz hałasu źródeł liniowych, tj. dróg, linii kolejowych,</li><li>✓ brak funduszy na inwestycje zmierzające do poprawy stanu środowiska akustycznego.</li></ul>

Źródło: Analiza własna



Tabela nr 30. Analiza SWOT gminy Walim - Obszar interwencji III - Pola elektromagnetyczne

OBSZAR INTERWENCJI III - POLA ELEKTROMAGNETYCZNE		
	MOCNE STRONY	SŁABE STRONY
CZYNNIKI WEWNĘTRZNE	<ul style="list-style-type: none"><li>✓ brak przekroczeń dopuszczalnych norm promieniowania elektromagnetycznego.</li></ul>	<ul style="list-style-type: none"><li>✓ brak pomiarów poziomów PEM wykonywanych przez Główny Inspektorat Ochrony Środowiska,</li><li>✓ konflikty społeczne związane z lokalizacją stacji bazowych telefonii komórkowych,</li><li>✓ nieświadomość lub niski poziom świadomości społecznej w zakresie oddziaływania pól elektromagnetycznych,</li><li>✓ obecność napowietrznych linii elektroenergetycznych najwyższych i wysokich napięć,</li><li>✓ obecność nadajników telefonii komórkowej (stacji bazowych).</li></ul>
CZYNNIKI ZEWNĘTRZNE	SZANSE	ZAGROŻENIA
	<ul style="list-style-type: none"><li>✓ inwentaryzacja źródeł emisji promieniowania elektromagnetycznego,</li><li>✓ uwzględnianie lokalizacji urządzeń emitujących promieniowanie elektromagnetyczne w miejscowych planach zagospodarowania przestrzennego,</li><li>✓ stały, bieżący monitoring promieniowania elektromagnetycznego</li><li>✓ obowiązkowy monitoring PEM w ramach państwowego monitoringu środowiska,</li><li>✓ modernizacja sieci energetycznych przez operatora.</li></ul>	<ul style="list-style-type: none"><li>✓ wzrost ilości źródeł pól elektromagnetycznych</li><li>✓ rozpowszechnienie i rozwój telefonii komórkowej oraz innych technologii emitujących promieniowanie elektromagnetyczne,</li><li>✓ szybki rozwój technologii, stale rozbudowywana infrastruktura, większa liczba urządzeń.</li></ul>

Źródło: Analiza własna



Tabela nr 31. Analiza SWOT gminy Walim - Obszar interwencji IV - Gospodarowanie wodami

OBSZAR INTERWENCJI IV - GOSPODAROWANIE WODAMI		
	MOCNE STRONY	SŁABE STRONY
CZYNNIKI WEWNĘTRZNE	<ul style="list-style-type: none"><li>✓ zasoby wód podziemnych dobrej jakości,</li><li>✓ dobra jakość wody pitnej podawanej do sieci,</li><li>✓ realizowanie inwestycji w zakresie gospodarki wodnej,</li><li>✓ systematyczne wprowadzanie nowych technologii oczyszczania ścieków,</li><li>✓ dobrze rozwinięta sieć kanalizacyjna ograniczająca potencjalne zagrożenia środowiska wodnego,</li><li>✓ uwzględnianie w MPZP zagadnień dotyczących gospodarowania wodami.</li></ul>	<ul style="list-style-type: none"><li>✓ zły stan jednolitych części wód powierzchniowych,</li><li>✓ wrażliwość wód podziemnych, szczególnie pierwszego poziomu na zanieczyszczenia,</li><li>✓ brak pełnej wiedzy o miejscach nielegalnego zrzutu ścieków.</li></ul>
CZYNNIKI ZEWNĘTRZNE	SZANSE	ZAGROŻENIA
	<ul style="list-style-type: none"><li>✓ prowadzenie monitoringu jakości wód podziemnych na terenie gminy,</li><li>✓ prowadzenie racjonalnej gospodarki zasobami wód podziemnych pod względem ilościowym i ochrona ich jakości,</li><li>✓ wprowadzenie zasady odprowadzania wód opadowych i roztopowych z terenów nieruchomości do gruntu w celu zwiększenia odnawialności zasobów wód podziemnych,</li><li>✓ coroczna konserwacja rowów, cieków, zbiorników i budowli hydrotechnicznych - usunięcie zatorów, namulów, oczyszczenie przepustów, wykoszenie skarp - stabilizacja układów wodnych, ochrona terenów przed powodzią oraz zatrzymanie spływu zanieczyszczeń,</li><li>✓ realizacja niezbędnych inwestycji przeciwpowodziowych.</li></ul>	<ul style="list-style-type: none"><li>✓ brak wystarczających środków na realizację zaplanowanych przedsięwzięć.</li><li>✓ źle pojęta regulacja cieków przez właścicieli gruntów prywatnych (osuszanie, zasypywanie) skutkujące ogólnym spadkiem poziomu wód gruntowych i będące zagrożeniem dla terenów podmokłych,</li><li>✓ możliwe zanieczyszczenie wód podziemnych poprzez odprowadzanie ścieków do ziemi, na terenach o nieuporządkowanej gospodarce ściekowej,</li><li>✓ pogorszenie się stanu wód podziemnych i powierzchniowych,</li><li>✓ możliwość zanieczyszczenia wód powierzchniowych i podziemnych przez zanieczyszczenia pochodzenia antropogenicznego,</li><li>✓ możliwe wycieki substancji toksycznych związane z transportem substancji niebezpiecznych.</li></ul>

Źródło: Analiza własna



Tabela nr 32. Analiza SWOT gminy Walim - Obszar interwencji V - Gospodarka wodno-ściekowa

OBSZAR INTERWENCJI V - GOSPODARKA WODNO-ŚCIEKOWA		
	MOCNE STRONY	SŁABE STRONY
CZYNNIKI WEWNĘTRZNE	<ul style="list-style-type: none"><li>✓ Uchwała Nr XXIV/211/2021 Rady Gminy Walim z dnia 26 stycznia 2021 r. w sprawie wyznaczenia obszaru i granic aglomeracji Walim,</li><li>✓ Uchwałą Nr XXIV/212/2021 Rady Gminy Walim z dnia 26 stycznia 2021 r. w sprawie wyznaczenia obszaru i granic aglomeracji Dziećmorowice,</li><li>✓ dobry stan techniczny sytemu uzdatniania i dystrybucji wody,</li><li>✓ wysoka sprawność oczyszczalni ścieków.</li></ul>	<ul style="list-style-type: none"><li>✓ niski odsetek osób podłączonych do sieci wodociągowej</li><li>✓ niski odsetek osób podłączonych do sieci kanalizacyjnej</li><li>✓ brak ewidencji zbiorników bezodpływowych i przydomowych oczyszczalni ścieków określających ich dane techniczne i stan.</li></ul>
CZYNNIKI ZEWNĘTRZNE	SZANSE	ZAGROŻENIA
	<ul style="list-style-type: none"><li>✓ możliwości pozyskania dofinansowania na realizację inwestycji z zakresu budowy kanalizacji oraz wymiany zbiorników bezodpływowych na przydomowe oczyszczalnie.</li></ul>	<ul style="list-style-type: none"><li>✓ brak świadomości poszczególnych właścicieli nieruchomości skutkujący niewłaściwym zagospodarowaniem powstałych nieczystości ciekłych,</li><li>✓ nielegalne zrzuty ścieków nieoczyszczonych.</li></ul>

Źródło: Analiza własna



Tabela nr 33. Analiza SWOT gminy Walim - Obszar interwencji VI - Gleby oraz zasoby geologiczne

OBSZAR INTERWENCJI V - GLEBY ORAZ ZASOBY GEOLOGICZNE		
	MOCNE STRONY	SŁABE STRONY
CZYNNIKI WEWNĘTRZNE	<ul style="list-style-type: none"><li>✓ uwzględnienie w studium uwarunkowań oraz planie zagospodarowania przestrzennego obszarów złóż,</li><li>✓ dobry stopień rozpoznania zasobów geologicznych,</li><li>✓ walory środowiskowe i kulturowe gminy,</li><li>✓ współpraca władz w zakresie rekultywacji obszarów zdegradowanych.</li></ul>	<ul style="list-style-type: none"><li>✓ zanieczyszczenie gleb pochodzące z emisji antropogenicznej,</li><li>✓ zanieczyszczenie gleb pochodzące z emisji ze środków transportu,</li><li>✓ brak regularnych badań w ramach państwowego monitoringu środowiska,</li><li>✓ możliwość niekontrolowanej eksploatacji surowców naturalnych,</li><li>✓ niewystarczająca świadomość ekologiczna mieszkańców gminy.</li></ul>
CZYNNIKI ZEWNĘTRZNE	SZANSE	ZAGROŻENIA
	<ul style="list-style-type: none"><li>✓ zwiększenie zainteresowania wykorzystaniem odnawialnych źródeł energii,</li><li>✓ rewitalizacja i wykorzystanie obszarów przemysłowych,</li><li>✓ prowadzenie racjonalnej gospodarki przestrzennej w celu ochrony krajobrazu i powierzchni biologicznie czynnej (ograniczenie tworzenia powierzchni utwardzonych),</li><li>✓ coraz bardziej restrykcyjne normy środowiskowe dla zakładów i przedsiębiorców zapobiegające skażeniu gleb,</li><li>✓ wzrost świadomości ekologicznej mieszkańców.</li></ul>	<ul style="list-style-type: none"><li>✓ brak wystarczających środków finansowych na identyfikację potencjalnych zagrożeń,</li><li>✓ możliwy wzrost zanieczyszczenia środowiska gruntowo-wodnego na skutek zwiększającego się udziału gruntów zabudowanych i zurbanizowanych w stosunku do ogólnej powierzchni użytkowej gminy,</li><li>✓ presja ze strony działających podmiotów gospodarczych,</li><li>✓ problemy zjawiska suszy,</li><li>✓ problemy zjawiska opadów atmosferycznych,</li><li>✓ presja osób fizycznych na zabudowę terenów.</li></ul>

Źródło: Analiza własna





**Tabela nr 34. Analiza SWOT gminy Walim - Obszar interwencji VII - Gospodarka odpadami i zapobieganie powstawaniu odpadów**

<b>OBSZAR INTERWENCJI VII - GOSPODARKA ODPADAMI I ZAPOBIEGANIE POWSTAWANIU ODPADÓW</b>		
	<b>MOCNE STRONY</b>	<b>SŁABE STRONY</b>
<b>CZYNNIKI WEWNĘTRZNE</b>	<ul style="list-style-type: none"><li>✓ wdrożony system gospodarki odpadami komunalnymi w gminie,</li><li>✓ system zbierania i odbioru odpadów dostosowany do rozwiązań technologicznych przyjętych w Regionie Gospodarki Odpadami Komunalnymi (RGOK),</li><li>✓ funkcjonowanie Punktu Selektywnego Zbierania Odpadów Komunalnych (PSZOK),</li><li>✓ dysponowanie dodatkowymi środkami finansowymi - opłatami wniesionymi przez właścicieli nieruchomości,</li><li>✓ posiadanie możliwości określania warunków na rynku usług gospodarowania odpadami,</li><li>✓ nadzór nad procesem powstawania, gromadzenia, transportu i zagospodarowania odpadów,</li><li>✓ zwiększająca się corocznie ilość odpadów segregowanych w ogólnej ilości odebranych odpadów,</li><li>✓ sukcesywna likwidacja nielegalnych składowisk odpadów,</li><li>✓ dobry poziom usług komunalnych.</li></ul>	<ul style="list-style-type: none"><li>✓ spalanie odpadów w paleniskach domowych,</li><li>✓ powstawanie „dzikich” składowisk odpadów,</li><li>✓ niski poziom selektywnej zbiórki odpadów niebezpiecznych wydzielonych ze strumienia odpadów komunalnych,</li><li>✓ słaba znajomość przepisów prawnych w odniesieniu do gospodarki odpadami zarówno przez wytwórców indywidualnych jak i podmioty gospodarcze (w szczególności z sektora małych i średnich przedsiębiorstw)</li><li>✓ brak umiejętności prawidłowej segregacji odpadów przez część mieszkańców.</li></ul>
<b>CZYNNIKI ZEWNĘTRZNE</b>	<ul style="list-style-type: none"><li>✓ budowa nowych oraz rozbudowa istniejących instalacji do zagospodarowania odpadów,</li><li>✓ mniejsza ilość odpadów wprowadzanych do środowiska w sposób niekontrolowany</li><li>✓ rozwój systemu selektywnej zbiórki i segregacji odpadów,</li><li>✓ wsparcie finansowe dla osób fizycznych likwidujących azbest lub wyroby zawierające azbest z terenu nieruchomości położonych na terenie gminy,</li><li>✓ redukcja ilości odpadów składowanych na składowiskach odpadów,</li><li>✓ likwidacja nielegalnego składowania i magazynowania odpadów.</li></ul>	<ul style="list-style-type: none"><li>✓ rosnące koszty systemu zagospodarowania odpadów,</li><li>✓ emisja zanieczyszczeń do powietrza (spalanie odpadów),</li><li>✓ zanieczyszczenie gleb, wód, powietrza oraz przyrody („dzikie” składowiska odpadów)</li><li>✓ długotrwałe procedury przetargowe związane z wyłanianiem podmiotów obsługujących system gospodarki odpadami komunalnymi.</li><li>✓ degradacja środowiska w wyniku niewłaściwego zagospodarowania odpadów. możliwość powstawania nielegalnych składowisk odpadów niebezpiecznych lub innych niż niebezpieczne.</li></ul>

Źródło: Analiza własna



Tabela nr 35. Analiza SWOT gminy Walim - Obszar interwencji VIII - Zasoby przyrodnicze

OBSZAR INTERWENCJI VIII - ZASOBY PRZYRODNICZE		
	MOCNE STRONY	SŁABE STRONY
CZYNNIKI WEWNĘTRZNE	<ul style="list-style-type: none"><li>✓ liczne obszary chronione na terenie gminy,</li><li>✓ wysoki poziom bioróżnorodności - udział gatunków chronionych roślin, zwierząt i grzybów,</li><li>✓ znaczący udział terenów o dużych walorach przyrodniczych i kulturowych w przestrzeni gminy,</li><li>✓ polityka maksymalnego zachowania istniejących zasobów zieleni oraz podnoszenia jej walorów,</li><li>✓ wspieranie przedsięwzięć mających na celu powiększanie terenów zieleni, zadrzewień, zakrzewień, parków, zielonych terenów sportowych itp.</li></ul>	<ul style="list-style-type: none"><li>✓ zmniejszenie udziału terenów ekologicznych pod rozwój form zagospodarowania,</li><li>✓ niewystarczające środki finansowe na prawidłowe utrzymanie terenów zieleni,</li><li>✓ brak aktualnej waloryzacji przyrodniczej.</li></ul>
CZYNNIKI ZEWNĘTRZNE	SZANSE	ZAGROŻENIA
	<ul style="list-style-type: none"><li>✓ możliwość rozwoju turystyki oraz promocji regionu,</li><li>✓ właściwe opracowanie dokumentów planistycznych kształtujących strukturę systemu terenów cennych przyrodniczo,</li><li>✓ zaangażowanie gminy w ochronę pozostałości najcenniejszych ekosystemów poprzez podjęcie działań sprzyjających podtrzymywaniu oraz wzbogacaniu walorów przyrodniczych,</li><li>✓ efektywne wykorzystanie funduszy ochrony środowiska na realizację zadań z zakresu ochrony bioróżnorodności.</li></ul>	<ul style="list-style-type: none"><li>✓ zanieczyszczenie powietrza mające wpływ na stan zasobów przyrodniczych,</li><li>✓ zagrożenia pożarami lasów,</li><li>✓ wzrost synantropizacji flory i fauny, w tym gatunkami nierodzimymi migrującymi z terenów zabudowanych,</li><li>✓ dominacja funkcji gospodarczych nad ekologicznymi,</li><li>✓ kierowanie się czynnikami ekonomicznymi w procesach decyzyjnych skutkujących zmniejszaniem się walorów przyrodniczych,</li><li>✓ zagospodarowanie terenów prowadzące do przerwania korytarzy ekologicznych,</li><li>✓ duża presja inwestycyjna na tereny cenne przyrodniczo,</li><li>✓ wzrost natężenia turystyki i rekreacji.</li></ul>

Źródło: Analiza własna



**Tabela nr 36. Analiza SWOT gminy Walim - Obszar interwencji IX - Zagrożenia poważnymi awariami**

OBSZAR INTERWENCJI IX - ZAGROŻENIA POWAŻNYMI AWARIAMI		
	MOCNE STRONY	SŁABE STRONY
CZYNNIKI WEWNĘTRZNE	<ul style="list-style-type: none"><li>✓ brak zakładów o dużym ryzyku wystąpienia awarii - ZDR,</li><li>✓ brak zakładów o dużym ryzyku wystąpienia awarii - ZZR.</li></ul>	<ul style="list-style-type: none"><li>✓ występujące główne szlaki komunikacyjne, na których przewożone są substancje niebezpieczne - znaczne natężenie ruchu tranzytowego,</li></ul>
CZYNNIKI ZEWNĘTRZNE	SZANSE	ZAGROŻENIA
	<ul style="list-style-type: none"><li>✓ poprawa bezpieczeństwa na drogach,</li><li>✓ podejmowanie działań na etapie zarządzania planami zagospodarowania przestrzennego gminy,</li><li>✓ lokalizacja zakładów przemysłowych na obrzeżach jednostek osadniczych w tzw. strefach przemysłowych bądź terenach przeznaczonych na cele przemysłowe i usługowe, poza zasięgiem oddziaływania na obszary zamieszkałe przez ludność.</li></ul>	<ul style="list-style-type: none"><li>✓ zagrożenia pożarowe, chemiczne oraz ekologiczne na drogach,</li><li>✓ zagrożenia chemiczne i ekologiczne wynikające głównie z magazynowania i stosowania przez zakłady przemysłowe materiałów i surowców niebezpiecznych,</li><li>✓ błędy wywołane czynnikiem ludzkim.</li></ul>

Źródło: Analiza własna



**Tabela nr 37. Analiza SWOT gminy Walim - Obszar interwencji X - Edukacja ekologiczna**

OBSZAR INTERWENCJI X - EDUKACJA EKOLOGICZNA		
	MOCNE STRONY	SŁABE STRONY
CZYNNIKI WEWNĘTRZNE	<ul style="list-style-type: none"><li>✓ wspieranie szkolnych kół zainteresowań o tematyce ekologicznej oraz konkursów o tematyce ekologicznej,</li><li>✓ organizacja kampanii informacyjnych dotyczących zagadnień ochrony środowiska,</li><li>✓ wykorzystanie elementów przyrodniczych i kulturowych do kreowania wizerunku gminy,</li><li>✓ współpraca z organizacjami pozarządowymi i konsultacje społeczne, dotacje dla organizacji pozarządowych na realizację zadań publicznych</li><li>✓ dostęp do informacji o środowisku i jego ochronie za pośrednictwem baz danych w BIP i bazie GDOŚ</li><li>✓ wykorzystanie środków krajowych i unijnych,</li><li>✓ wzrost poziomu wykształcenia mieszkańców,</li></ul>	<ul style="list-style-type: none"><li>✓ niska świadomość społeczna w zakresie zagadnień ochrony środowiska</li><li>✓ brak wystarczających środków finansowych na projekty pozwalające, na edukację bezpośrednio skierowaną do dużej grupy odbiorców,</li><li>✓ zbyt małe zaufanie do organów administracyjnych.</li></ul>
CZYNNIKI ZEWNĘTRZNE	SZANSE	ZAGROŻENIA
	<ul style="list-style-type: none"><li>✓ edukacja różnych grup dzieci, młodzieży i dorosłych w zakresie ochrony środowiska,</li><li>✓ wyższa świadomość ekologiczna i coraz bardziej powszechne wśród mieszkańców zachowania proekologiczne,</li><li>✓ działania w celu ochrony środowiska i ochrony przyrody przez organizacje pozarządowe i grupy mieszkańców,</li><li>✓ korzystanie z zewnętrznych źródeł finansowych na realizację projektów z zakresu edukacji ekologicznej,</li><li>✓ zaangażowanie gminy w popularyzację zachowań proekologicznych.</li></ul>	<ul style="list-style-type: none"><li>✓ ograniczone środki na prowadzenie działań w placówkach oświatowych,</li><li>✓ brak odpowiedniej kadry z zakresu edukacji ekologicznej.</li></ul>

Źródło: Analiza własna



#### **7.4. Ocena stopnia realizacji założonych celów w Programie Ochrony Środowiska dla Gminy Walim**

Zgodnie z zapisami ustawy z dnia 27 kwietnia 2001r. Prawo ochrony środowiska:

##### **Art. 18.**

- 1. Programy, o których mowa w art. 17 ust. 1, uchwała odpowiednio sejmik województwa, rada powiatu albo rada gminy.*
- 2. Z wykonania programów organ wykonawczy województwa, powiatu i gminy sporządza co 2 lata raporty, które przedstawia się odpowiednio sejmikowi województwa, radzie powiatu lub radzie gminy.*
- 3. Po przedstawieniu raportów odpowiednio sejmikowi województwa, radzie powiatu albo radzie gminy, raporty są przekazywane przez organ wykonawczy województwa, powiatu i gminy odpowiednio do ministra właściwego do spraw środowiska, organu wykonawczego województwa i organu wykonawczego powiatu.*

Gmina Walim nie posiadała wcześniej uchwalonego Programu Ochrony Środowiska, niemniej jednak w ramach innych dokumentów strategicznych podjętych zostało wiele działań, które przyczyniły się do poprawy warunków środowiskowych na terenie gminy.

Do największych i najbardziej kosztownych działań należała realizacja zadań wynikających z przepisów ustawy o utrzymaniu czystości i porządku w gminie. Duże inwestycje wykonane zostały również w zakresie budowy i modernizacji sieci wodociągowych, kanalizacyjnych. Duży nacisk został położony także na działania inwestycyjne związane z budową i przebudową sieci drogowej, co z kolei przyczyniło się do polepszenia klimatu akustycznego gminy. Ponadto duży nacisk kładziony jest na ograniczanie tzw. niskiej emisji - m.in. udzielenie mieszkańcom dofinansowania na wymianę ogrzewania z węglowego na niskoemisyjne, prowadzenie edukacji ekologicznej oraz przeprowadzenie inwentaryzacji potencjalnych źródeł niskiej emisji.

Na terenie gminy Walim prowadzone są również działania ciągłe, takie jak utrzymanie urządzeń melioracyjnych, utrzymanie terenów zielonych czy uwzględnienie wymagań ochrony środowiska w miejscowych planach zagospodarowania przestrzennego oraz innych opracowaniach planistycznych i strategicznych.

**W ostatnich latach sukcesywnie realizowane były zadania określone w dokumentach strategicznych gminy Walim. Stopień realizacji uwarunkowany był przede wszystkim możliwościami finansowymi gminy.**

#### **7.5. Strategia realizacji celów ekologicznych**

Do najistotniejszych celów i kierunków działań w zakresie rozwoju społeczno - gospodarczego i ochrony środowiska wytyczonych dla gminy Walim należą:

- ♦ **ochrona powietrza, ochrona przed hałasem** - zapewnienie wysokiej jakości powietrza, redukcja emisji gazów i pyłów, zminimalizowanie uciążliwego hałasu,
- ♦ **ochrona wód** - zapewnienie odpowiedniej jakości użytkowej wód, racjonalizacja zużycia wody, właściwa gospodarka wodno-ściekowa,
- ♦ **ochrona gleb i powierzchni ziemi** - zapewnienie odpowiedniej jakości użytkowej gleb, ochrona przed degradacją,
- ♦ **racjonalne użytkowanie zasobów naturalnych** - zmniejszenie zużycia energii, surowców i materiałów, wzrost udziału wykorzystywanych zasobów odnawialnych, ochrona zasobów kopalni,
- ♦ **ochrona zasobów przyrodniczych** - zachowanie zasobów przyrodniczych z uwzględnieniem ich różnorodności oraz rozwój zasobów leśnych, racjonalna eksploatacja lasów,
- ♦ **doskonalenie i racjonalizowanie systemu gospodarki odpadami** - zmniejszenie ilości wytwarzanych odpadów, zwiększenie poziomów odzysku,
- ♦ **rozwijanie współpracy z gminami** - wspólne działania na rzecz ochrony środowiska,
- ♦ **prowadzenie skutecznej akcji edukacyjnej** - działania zmierzające do pogłębienia świadomości ekologicznej mieszkańców.



Ocena aktualnego stanu środowiska i identyfikacja głównych problemów ekologicznych upoważniają do stwierdzenia, że priorytetami ekologicznymi na obszarze gminy są:

- ♦ ograniczanie emisji zanieczyszczeń do powietrza atmosferycznego,
- ♦ dalsza poprawa jakości powietrza atmosferycznego, w tym ograniczenie niskiej emisji,
- ♦ poprawa warunków klimatu akustycznego,
- ♦ ochrona wód powierzchniowych przed migracją zanieczyszczeń ze źródeł punktowych,
- ♦ zachowanie jakości wód podziemnych i ich ochrona przed degradacją,
- ♦ poprawa stanu zdrowia mieszkańców,
- ♦ ochrona walorów rekreacyjnych terenów leśnych,
- ♦ kształtowanie terenów zieleni,
- ♦ wprowadzanie zadrzewień, w tym zieleni przyulicznej,
- ♦ kształtowanie systemu obszarów chronionych w celu stworzenia ciągłości przestrzennej obszarów chronionych, tworzenie i zachowanie korytarzy ekologicznych pomiędzy tymi obszarami i obszarami biologicznie cennymi, zachowanie i kształtowanie różnorodności biologicznej,
- ♦ zmniejszenie wodochłonności, materiałochłonności i energochłonności przy zastosowaniu najlepszych dostępnych technik (BAT),
- ♦ wdrożenie nowoczesnego systemu gospodarki odpadami oraz dalszy rozwój selektywnej zbiórki,
- ♦ wspieranie technologii minimalizujących ilość wytwarzanych odpadów,
- ♦ podniesienie poziomu świadomości ekologicznej społeczeństwa gminy.

W rozdziale nr VII przedmiotowego dokumentu przedstawiono:

- ♦ analizę SWOT omawianego obszaru,
- ♦ wykaz dotychczas zrealizowanych zadań.
- ♦ główne zagrożenia środowiskowe.

Mając na uwadze powyższe, dokonano analizy, na podstawie której określono harmonogram realizacyjny

**OBSZARY INTERWENCJI → CELE → KIERUNKI INTERWENCJI → ZADANIA,  
KTÓRE MAJĄ NA CELU POPRAWĘ STANU ŚRODOWISKA GMINY WALIM.**

#### **7.6. Przyjęte kryteria wyboru zadań priorytetowych**

W celu realizacji polityki ochrony środowiska dla gminy Walim konieczne było ustalenie harmonogramu prowadzenia zadań ekologicznych z rozbiem na zadania krótko i długookresowe oraz mechanizmy finansowo - ekonomiczne.

Do najważniejszych kryteriów w skali gminy branych pod uwagę podczas sporządzania planu operacyjnego na lata 2023 - 2031 należy wymienić kierunki, zadania oraz uwarunkowania zawarte w dokumentach strategicznych:

- ♦ Długookresowa Strategia Rozwoju Kraju - Polska 2030. Trzecia fala nowoczesności,
- ♦ Krajowa Strategia Rozwoju Regionalnego 2030 (KSRR),
- ♦ Koncepcja Przestrzennego Zagospodarowania Kraju 2030,
- ♦ Strategia na rzecz Odpowiedzialnego Rozwoju do roku 2020 (z perspektywą do 2030),
- ♦ Polityka Ekologiczna Państwa 2030,
- ♦ Krajowy plan na rzecz energii i klimatu na lata 2021 - 2030,
- ♦ Polityka Energetyczna Polski do roku 2040,
- ♦ Wojewódzki Program Ochrony Środowiska Województwa Dolnośląskiego na lata 2022 - 2025 z perspektywą do roku 2029,



- ♦ Program Ochrony Środowiska dla Powiatu Wałbrzyskiego na lata 2022-2026 z perspektywą do 2030.
- ♦ Studium Uwarunkowań i Kierunków Zagospodarowania Przestrzennego Gminy Walim,
- ♦ Strategia Rozwoju Gminy Walim na lata 2020-2027.

Ponadto uwzględniono:

- ♦ dysproporcje pomiędzy stanem wymaganym a aktualnym środowiska,
- ♦ wymogi wynikające z obowiązujących ustaw,
- ♦ możliwość uzyskania wsparcia finansowego z różnych źródeł,
- ♦ ponadlokalny wymiar przedsięwzięcia,
- ♦ obecne zaawansowanie inwestycji,
- ♦ potrzeby gminy ważne przy osiągnięciu zrównoważonego rozwoju,
- ♦ wielokrotna korzyść z tytułu realizacji przedsięwzięcia.

**POSZCZEGÓLNE ZADANIA ORAZ PODMIOTY ODPOWIEDZIALNE ZA ICH REALIZACJĘ  
PRZEDSTAWIONO W TABELACH DOTYCZĄCYCH HARMONOGRAMU REALIZACYJNEGO.**



Tabela nr 38. Cele, kierunki interwencji oraz zadania

Lp.	Obszar interwencji	Cel	Kierunek interwencji	Zadania	Podmiot odpowiedzialny	Ryzyka realizacji
I.	Ochrona klimatu i jakości powietrza	Ograniczenie emisji zanieczyszczeń	Zmniejszenie emisji zanieczyszczeń pyłowych i gazowych wprowadzanych do powietrza	Zwiększenie świadomości społeczeństwa w zakresie potrzeb i możliwości ochrony powietrza, w tym: ograniczenie niskiej emisji, oszczędność energii, stosowanie alternatywnych źródeł energii	Gmina Urząd Marszałkowski	Niewystarczająca ilość środków finansowych Skomplikowane procedury administracyjne
				Opracowanie Aktualizacji Planu Gospodarki Niskoemisyjnej Gminy	Gmina	
				Wspieranie działań na rzecz ograniczenia niskiej emisji poprzez modernizacji systemów ogrzewania budynków komunalnych i indywidualnych oraz wprowadzanie odnawialnych źródeł energii	Gmina	
				Prowadzenie działań kontrolnych w zakresie zakazu spalania odpadów w indywidualnych systemach grzewczych jako elementu zmian w świadomości społeczeństwa oraz środek prewencyjny	Gmina, Policja, Służby uprawnione	
				Budowa, rozbudowa oraz modernizacja układu drogowego na terenie gminy	Gmina Zarządcy dróg	
		Ścieżki rowerowe	Budowa oraz modernizacja układu ścieżek rowerowych na terenie gminy	Gmina Starostwo Powiatowe Urząd Marszałkowski		
		Poprawa efektywności energetycznej	Poprawa efektywności energetycznej poprzez termomodernizację i wykorzystanie OZE w obiektach użyteczności publicznej oraz obiektach indywidualnych	Gmina		
		Monitoring jakości środowiska	Monitoring jakości powietrza atmosferycznego na terenie gminy	GIOŚ RWMS		





Lp.	Obszar interwencji	Cel	Kierunek interwencji	Zadania	Podmiot odpowiedzialny	Ryzyka realizacji
II.	Zagrożenia hałasem	Ograniczenie emisji hałasu	Działania inwestycyjne oraz administracyjne w zakresie dotrzymania standardów poziomów hałasu w środowisku	Integrowanie opracowań planistycznych z problemami zagrożenia hałasem	Gmina	Niewystarczająca ilość środków finansowych Skomplikowane procedury administracyjne
				Budowa, rozbudowa oraz modernizacja układu drogowego na terenie gminy	Gmina Zarządcy dróg	
				Budowa oraz modernizacja układu ścieżek rowerowych na terenie gminy	Gmina Starostwo Powiatowe Urząd Marszałkowski	
				Rozwój systemu transportu publicznego oraz alternatywnych niskoemisyjnych środków transportu	Gmina	
				Stosowanie rozwiązań mających na celu minimalizację hałasu wzdłuż tras komunikacyjnych gdzie występują przekroczenia standardów akustycznych	Gmina Zarządcy dróg	
		Dokonywanie rozpoznania klimatu akustycznego	Monitoring jakości środowiska	Dokonanie rozpoznania klimatu akustycznego ze wskazaniem terenów szczególnie narażonych na emisję hałasu	Gmina	
				Monitorowanie natężenia ruchu i poziomu hałasu wzdłuż głównych dróg przechodzących przez teren gminy	Zarządcy dróg	
				Monitoring klimatu akustycznego na terenie gminy	GIOŚ RWMS	



Lp.	Obszar interwencji	Cel	Kierunek interwencji	Zadania	Podmiot odpowiedzialny	Ryzyka realizacji
III.	Pola elektromagnetyczne	Ochrona ludzi przed promieniowaniem elektromagnetycznym	Działania w zakresie dotrzymania standardów poziomów PEM	Identyfikacja i kontrole zagrożeń promieniowania elektromagnetycznego	WIOŚ, Prowadzący instalacje	Niewystarczająca ilość środków finansowych
				Uwzględnienie w MPZP wymogów ochrony przed promieniowaniem elektromagnetycznym	Gmina	
		Monitoring jakości środowiska	Monitoring promieniowanie elektromagnetycznego na terenie gminy	GIOŚ RWMS		
IV.	Gospodarowanie wodami	Zarządzanie zasobami wodnymi	Racjonalna gospodarka wodna oraz poprawa bilansu wodnego	Uwzględnianie w MPZP zagadnień dotyczących gospodarowania wodami w tym zwiększenie retencyjności	Gmina	Niewystarczająca ilość środków finansowych Skomplikowane procedury administracyjne
				Wykonanie inwentaryzacji urządzeń melioracyjnych	PGWWP, Spółki Wodne	
				Wdrażanie programów ochrony wód podziemnych i powierzchniowych	PGWWP, Gmina	
		Modernizacja i bieżące utrzymanie urządzeń melioracyjnych w tym zabezpieczeń przeciwpowodziowych		PGWWP, Spółki Wodne		
		Sukcesywna realizacja programów małej retencji dla województwa warmińsko - mazurskiego		PGWWP. Gmina		
Mała retencja						



Lp.	Obszar interwencji	Cel	Kierunek interwencji	Zadania	Podmiot odpowiedzialny	Ryzyka realizacji
IV.	Gospodarowanie wodami	Mała retencja		Realizacja działań przestrzennych zatrzymujących wody deszczowe w miejscach ich opadu, poprzez: podnoszenie lesistości zwiększającej retencyjność; przekształcanie gruntów ornych, racjonalną gospodarką wodami opadowymi na terenach silnie zurbanizowanych	Gmina, Przedsiębiorcy, Mieszkańcy	Niewystarczająca ilość środków finansowych Długotrwałe procedury administracyjne
		Monitoring jakości środowiska		Monitoring jakości wód podziemnych i powierzchniowych na terenie gminy	GIOŚ RWMS	
V.	Gospodarka wodno-ściekowa	Zarządzanie zasobami wodnymi, racjonalizacja zużycia wody	Poprawa systemu zaopatrzenia ludności w wodę oraz racjonalizacja zużycia wody	Minimalizacja strat wody na przesyłce wody wodociągowej (przewody magistralne i lokalne)	Gestor sieci	
				Sukcesywna wymiana i renowacja wyeksploatowanych odcinków sieci wodociągowej	Gestor sieci	
				Opracowanie projektów i budowa sieci wodociągowej	Gestor sieci	
		Racjonalna gospodarka ściekowa	Poprawa systemu odprowadzania ścieków oraz poprawa jakości wód podziemnych i powierzchniowych	Wzmożenie działań kontrolnych egzekucyjnych w celu eliminacji nielegalnego zrzutu ścieków	Gestor sieci, Gmina	
				Dotacje na budowę przydomowych oczyszczalni ścieków na terenie gminy	Gmina	
				Opracowanie projektów i budowa sieci kanalizacyjnej na terenie gminy	Gestor sieci	



Lp.	Obszar interwencji	Cel	Kierunek interwencji	Zadania	Podmiot odpowiedzialny	Ryzyka realizacji
V.	Gospodarka wodno-ściekowa	Racjonalna gospodarka wodami opadowymi oraz roztopowymi		Gospodarowanie wodami opadowymi na terenie gminy	Gestor sieci, Gmina	Niewystarczająca ilość środków finansowych
				Opracowanie projektów i budowa sieci kanalizacji deszczowej na terenie większych jednostek osadniczych na terenie gminy	Gestor sieci, Gmina	
VI.	Gleby oraz zasoby geologiczne	Ochrona zasobów kopalin	Racjonalna gospodarka zasobami geologicznymi	Uwzględnienie w studium uwarunkowań oraz planie zagospodarowania przestrzennego obszarów złóż i objęcie ochroną oraz działania związane z ich poszukiwaniem i rozpoznawaniem	Gmina	Niewystarczająca ilość środków finansowych Niewłaściwa interpretacja poszczególnych zagrożeń Długotrwałe procedury administracyjne
				Wyeliminowanie niekoncesjonowanej eksploatacji surowców naturalnych	Urząd Górniczy	
				Ograniczenie presji wywieranej na środowisko podczas prowadzenia prac rozpoznawczych, eksploatacyjnych i magazynowania kopalin poprzez korzystanie z nowoczesnych technologii pozyskiwania surowców mineralnych	Gmina	
				Bieżąca rekultywacja terenów poeksploatacyjnych oraz zdegradowanych	Koncesjodawca, Właściciele gruntów	
		Ochrona gleb	Racjonalna gospodarka zasobami glebowymi	Ochrona i wprowadzenie zadrzewień i zakrzewień przydrożnych spełniających rolę przeciwoerozyjną	Gmina, Właściciele gruntów	
				Kształtowanie struktury upraw przeciwdziałającej erozji i pogarszaniu się jakości gleb	Właściciele gruntów	



Lp.	Obszar interwencji	Cel	Kierunek interwencji	Zadania	Podmiot odpowiedzialny	Ryzyka realizacji
VI.	Gleby oraz zasoby geologiczne	Ochrona gleb	Racjonalna gospodarka zasobami glebowymi	Propagowanie przestrzegania zasad nawożenia gruntów w zgodzie z kodeksem dobrych praktyk rolniczych	ARMiR, ODR, Właściciele gruntów	Niewystarczająca ilość środków finansowych
				Przeciwdziałanie degradacji terenów rolnych, łąkowych i wodnobłotnych przez czynniki antropogenne	Gmina	
VII.	Gospodarka odpadami i zapobieganie powstawaniu odpadów	Poprawa stanu oraz budowa funkcjonalnego systemu gospodarki odpadami	Działania inwestycyjne oraz administracyjne w zakresie poprawy systemu gospodarowania odpadami	Intensyfikacja działań w zakresie wdrażania systemu gospodarki odpadami komunalnymi	Gmina	Niewystarczająca ilość środków finansowych  Długotrwałe procedury administracyjne związane z realizacją poszczególnych zamierzeń inwestycyjnych  Niewystarczająca świadomość ekologiczna mieszkańców
				Bieżąca kontrola realizacji przez mieszkańców obowiązków w zakresie utrzymania czystości porządku	Gmina	
				Wsparcie finansowe dla osób fizycznych likwidujących azbest lub wyroby zawierające azbest z terenu nieruchomości położonych na terenie gminy	Gmina	
				Likwidacja nielegalnych składowisk odpadów	Gmina	
				Likwidacja nielegalnych składowisk odpadów (tereny leśne)	Nadleśnictwa	
				Gospodarowanie odpadami elektrycznymi i elektronicznymi (zorganizowanie punktu zbiórki ww. odpadów, działania edukacyjne)	Gmina	



Lp.	Obszar interwencji	Cel	Kierunek interwencji	Zadania	Podmiot odpowiedzialny	Ryzyka realizacji
VII.	Gospodarka odpadami i zapobieganie powstawaniu odpadów	Minimalizacja ilości wytwarzanych odpadów oraz prowadzenie nowoczesnego systemu odzysku i unieszkodliwiania odpadów	Działania inwestycyjne oraz administracyjne w zakresie poprawy systemu gospodarowania odpadami	Gospodarowanie zużytymi bateriami (rozbudowa systemu zbiórki, działania edukacyjne)	Gmina	Niewystarczająca ilość środków finansowych Długotrwałe procedury administracyjne związane z realizacją poszczególnych zamierzeń inwestycyjnych Niewystarczająca świadomość ekologiczna
				Zmniejszenie ilości odpadów kierowanych na składowiska poprzez rozwój selektywnego zbierania odpadów z wydzieleniem odpadów niebezpiecznych, odpadów zielonych, odpadów poddawanych odzyskowi lub recykling	Gmina, Właściciele instalacji	
				Kontrola i monitoring wytwórców odpadów i podmiotów posiadających instalacje do przetwarzania odpadów oraz kontrola wydawanych decyzji w zakresie gospodarki odpadami (w zależności od kompetencji)	Gmina, WIOŚ, Starostwo Powiatowe, Urząd Marszałkowski	
				Realizacja zadań w zakresie gospodarki odpadami komunalnymi, przemysłowymi oraz niebezpiecznymi, zawartych w harmonogramie Planu Gospodarki Odpadami Województwa Warmińsko - Mazurskiego	Gmina	
				Budowa Punktów Sелеktywnego Zbierania Odpadów Komunalnych	Gmina	
VIII.	Zasoby przyrodnicze	Opieka nad istniejącymi obszarami	Racjonalna gospodarka zasobami przyrodniczymi	Podejmowanie działań w sprawie ustanowienia form ochrony przyrody wynikające z ustawy o ochronie przyrody (w zależności od kompetencji)	Gmina, RDOŚ, Sejmik Województwa Warmińsko - Mazurskiego	Niewystarczająca ilość środków finansowych Ograniczone możliwości lokalizacyjne
				Wykonanie oznakowania i infrastruktury dla istniejących form ochrony przyrody	Gmina	
				Bieżąca opieka nad formami ochrony przyrody oraz ochrona cennych przyrodniczo siedlisk na terenie gminy (w zależności od kompetencji)	Gmina, RDOŚ, Sejmik Województwa Warmińsko - Mazurskiego	



Lp.	Obszar interwencji	Cel	Kierunek interwencji	Zadania	Podmiot odpowiedzialny	Ryzyka realizacji	
VIII.	Zasoby przyrodnicze	Ochrona dziedzictwa przyrodniczego i racjonalne wykorzystanie zasobów przyrody	Racjonalna gospodarka zasobami przyrodniczymi	Wydawanie zezwoleń na usunięcie drzew i krzewów oraz kontrola z zakresu wydanych decyzji	Gmina, Starostwo Powiatowe	Niewystarczająca ilość środków finansowych Ograniczone możliwości lokalizacyjne Skomplikowane i długotrwałe procedury administracyjne	
				Nakładanie kar za nielegalną wycinkę drzew i krzewów	Gmina, Starostwo Powiatowe		
				Wspieranie przedsięwzięć mających na celu powiększenie lesistości, terenów zieleni, zadrzewień, zakrzewień, parków, zielonych terenów sportowych oraz ogródków działkowych	Gmina, Interesariusze		
				Sukcesywna likwidacja zagrożeń związanych z występowaniem gatunków inwazyjnych	Gmina		
		Ochrona i zrównoważony rozwój lasów	Racjonalna gospodarka zasobami przyrodniczymi	Rozwój bazy dydaktycznej edukacji przyrodniczej oraz realizacja działań z zakresu edukacji ekologicznej	Szkoły, Nadleśnictwa,		Niewystarczająca ilość środków finansowych
				Realizacja zrównoważonej gospodarki leśnej m.in. poprzez sukcesywną aktualizację Planów urządzenia lasów	Starostwo Powiatowe, Nadleśnictwa, Właściciele		
				Rozwój monitoringu środowiska leśnego w celu rozpoznania stanu lasu, przeciwdziałania pożarom, rozwojowi szkodników i chorób	Starostwo Powiatowe, Nadleśnictwa, Właściciele		



Lp.	Obszar interwencji	Cel	Kierunek interwencji	Zadania	Podmiot odpowiedzialny	Ryzyka realizacji
IX.	Zagrożenia poważnymi awariami	Przeciwdziałanie poważnym awariom oraz zwiększenie bezpieczeństwa transportu substancji niebezpiecznych	Działania kontrolne i administracyjne zwiększające bezpieczeństwo	Prowadzenie i aktualizacja rejestru poważnych awarii	Gmina, WIOŚ, Przedsiębiorcy	Niewystarczająca ilość środków finansowych Występowanie potencjalnych problemów administracyjnych
				Zwiększenie świadomości społecznej dotyczącej zasad postępowania w przypadku wystąpienia poważnej awarii	Gmina, WIOŚ, Przedsiębiorcy	
				Zwiększenie bezpieczeństwa transportu substancji niebezpiecznych poprzez zastosowanie efektywnych i sprawdzonych rozwiązań (minimalizacja ryzyka)	Gmina, WIOŚ, Przedsiębiorcy	
				Stałe uaktualnianie i optymalizacja tras przewozu materiałów niebezpiecznych	Gmina	
				Zwiększenie dotacji i środków finansowych dla Ochotniczych Straży Pożarnych	Gmina	
				Kontrole sprawności technicznej pojazdów i warunków transportowania materiałów niebezpiecznych.	Służby uprawnione	
				Odpowiednie wyposażenie pojazdów transportujących substancje niebezpieczne (m.in. środki gaśnicze, znaki ostrzegawcze).	Przedsiębiorcy	





Lp.	Obszar interwencji	Cel	Kierunek interwencji	Zadania	Podmiot odpowiedzialny	Ryzyka realizacji
X.	Edukacja ekologiczna	Działalność organizacyjna oraz informacyjna z zakresu ochrony środowiska	Zwiększenie świadomości ekologicznej mieszkańców	Wspieranie szkolnych kół zainteresowań oraz konkursów o tematyce ekologicznej	Gmina	Niewystarczająca ilość środków finansowych
				Prowadzenie działań edukacyjnych oraz organizacja kampanii informacyjnych dotyczących zagadnień ochrony środowiska	Gmina, Interesariusze	
				Współpraca podczas opiniowania planów, programów oraz innych przedsięwzięć strategicznych	Gmina	
				Wykorzystanie elementów przyrodniczych i kulturowych do kreowania wizerunku gminy	Gmina	
				Edukacja ekologiczna pracowników samorządowych, dzieci i młodzieży, dorosłych, przedsiębiorców, turystów	Gmina	

Źródło: Analiza własna



### 7.7. Harmonogram realizacji zadań ekologicznych

W harmonogramach realizacyjnych przygotowanych dla gminy Walim poszczególnym obszarom interwencji, w ramach wyznaczonych celów ekologicznych, przyporządkowano konkretne zadania z określeniem czasu ich realizacji i instytucje, które powinny je realizować lub współrealizować. Z uwagi na specyfikę niektórych zadań np. edukacja ekologiczna, czy zadania kontrolne będą one realizowane zarówno w ramach harmonogramu krótko i długoterminowego.

Proces zarządzania środowiskiem spoczywa na władzach lokalnych. Mając na uwadze spójność koordynacji działań pomiędzy poszczególnymi szczeblami władz samorządowych i rządowych, a także współpracę z pozostałymi partnerami, zarządzanie środowiskiem przy pomocy Programu Ochrony Środowiska wymagać będzie ustalenia roli i zakresu działania poszczególnych podmiotów zaangażowanych w jego realizację, struktury organizacji Programu oraz systemu monitoringu.

Władze gminy Walim pełnią w odniesieniu do Programu kilka funkcji. Jedną z ważniejszych jest *funkcja regulacyjna*, na którą składają się akty prawa miejscowego - uchwały oraz decyzje administracyjne związane odpowiednio z określonymi obszarami zagadnień środowiskowych. Władze pełnią również *funkcje wykonawcze* (zadania wynikające z ustaw) i kontrolne.

Do podstawowych instrumentów prawnych odnoszących się do zagadnień ochrony środowiska należą: standardy i normy środowiskowe, pozwolenia i odpowiedzialność administracyjna, karna i cywilna. Głównymi instrumentami finansowymi są opłaty ekologiczne, kary, fundusze celowe, ulgi podatkowe. Wśród instrumentów o charakterze społecznym wyróżniamy dostęp do informacji, komunikację społeczną, edukację i promocję ekologiczną.

Zadania ekologiczne nieujęte w żadnym z harmonogramów, a zamieszczone w części opisowej dotyczącej polityki ekologicznej, stanowią dla gminy dodatkową bazę możliwości realizacyjnych w ramach opracowanego Programu Ochrony Środowiska. Cele ekologiczne, a w ich ramach kierunki działań, jakie należy podjąć w zakresie ochrony środowiska, stanowią podstawę dla realizacji konkretnych zadań ekologicznych na przestrzeni kilku najbliższych lat.

Zadania zostały wyznaczone na podstawie analizy stanu środowiska przyrodniczego, przewidywanych kierunków rozwoju oraz informacji w zakresie planowanych inwestycji (dziedzina ochrony środowiska), które przekazane zostały przez Urząd Gminy Walim jak i instytucje obligatoryjnie zajmujące się ochroną środowiska na omawianym obszarze.

W planie operacyjnym ujęto:

- ♦ **zadania własne** - zadania finansowane w całości lub w części ze środków będących w dyspozycji gminy Walim,
- ♦ **zadania monitorowane** - zadania, które są kompetencyjnie przypisane innym niż gmina organom i instytucjom, przedsiębiorstwom, organizacjom działającym na terenie gminy Walim.

W harmonogramach realizacyjnych zestawiono cele i zadania ekologiczne dla gminy w odniesieniu do konkretnych elementów środowiska. W poniższych tabelach przedstawiono kolejno zadania własne oraz zadania monitorowane.

**UWAGA: REALIZACJA POSZCZEGÓLNYCH ZAMIERZEŃ INWESTYCYJNYCH  
UZALEŻNIONA JEST OD MOŻLIWOŚCI BUDŻETOWYCH GMINY WALIM.**



Tabela nr 39. Harmonogram realizacyjny zadań własnych wraz z ich finansowaniem

Lp.	Obszar interwencji	Zadanie	Podmiot odpowiedzialny za realizację (+ jednostki)	Szacunkowe koszty realizacji zadania (w tys. zł)						Źródła finansowania	Dodatkowe informacje o zadaniu
				2023	2024	2025	2026	2027-2031	Razem		
A	B	C	D	E	F	G	H	I	J	K	L
1.	Obszar interwencji I Ochrona klimatu i jakości powietrza	Zwiększenie świadomości społeczeństwa w zakresie potrzeb i możliwości ochrony powietrza, w tym: ograniczenie niskiej emisji, oszczędność energii, stosowanie alternatywnych źródeł energii	Urząd Gminy Walim	10	10	10	10	50	90	Budżet Gminy	Zadanie finansowane zależnie od możliwości budżetowych gminy
2.		Opracowanie Aktualizacji Planu Gospodarki Niskoemisyjnej Gminy	Urząd Gminy Walim	-	15	-	-	-	15	Budżet Gminy	Zadanie finansowane zależnie od możliwości budżetowych gminy
3.		Realizacja programu „Czyste powietrze” Poprawa jakości powietrza	Urząd Gminy Walim	Brak możliwości określenia środków finansowych - zależne od zakresu realizacji						Budżet Gminy Fundusze Krajowe	Zadanie realizowane przy współpracy z NFOŚiGW
4.		Wspieranie działań na rzecz ograniczenia niskiej emisji poprzez modernizacji systemów ogrzewania budynków komunalnych i indywidualnych oraz wprowadzanie odnawialnych źródeł energii	Urząd Gminy Walim	Brak możliwości określenia środków finansowych - zależne od zakresu realizacji						Budżet Gminy Fundusze Krajowe Fundusze Unijne	Zadanie finansowane zależnie od możliwości budżetowych gminy
5.		Poprawa efektywności energetycznej poprzez termomodernizację i wykorzystanie OZE w obiektach użyteczności publicznej oraz obiektach indywidualnych	Urząd Gminy Walim	Brak możliwości określenia środków finansowych - zależne od zakresu realizacji						Budżet Gminy Fundusze Krajowe Fundusze Unijne	Zadanie finansowane zależnie od możliwości budżetowych gminy
6.		Wymiana wysokoemisyjnych źródeł ciepła w budynkach i lokalach mieszkalnych na terenie wybranych gmin Aglomeracji Wałbrzyskiej	Urząd Gminy Walim	62,3	-	-	-	-	62,3	Budżet Gminy Fundusze Krajowe Fundusze Unijne	Zadanie realizowane w ramach WPF 2023-2035



PROGRAM OCHRONY ŚRODOWISKA DLA GMINY WALIM NA LATA 2023 - 2026 Z PERSPEKTYWĄ DO 2031 ROKU

A	B	C	D	E	F	G	H	I	J	K	L
7.	Obszar interwencji I Ochrona klimatu i jakości powietrza	Modernizacja oświetlenia ulicznego	Urząd Gminy Walim	Brak możliwości określenia środków finansowych - zależne od zakresu realizacji						Budżet Gminy	Zadanie finansowane zależnie od możliwości budżetowych gminy
8.		Prowadzenie działań kontrolnych w zakresie zakazu spalania odpadów w indywidualnych systemach grzewczych, jako elementu zmian w świadomości społeczeństwa oraz środek prewencyjny	Urząd Gminy Walim	Brak możliwości określenia środków finansowych - zależne od zakresu realizacji						Budżet Gminy	Zadanie finansowane zależnie od możliwości budżetowych gminy
9.		Budowa, rozbudowa oraz modernizacja układu drogowego na terenie gminy	Urząd Gminy Walim	Brak możliwości określenia środków finansowych - zależne od zakresu realizacji						Budżet Gminy Fundusze Krajowe Fundusze Unijne	Zadanie finansowane zależnie od możliwości budżetowych gminy
10.		Przebudowa drogi gminnej ul. Mickiewicz w Walimiu - poprawa jakości życia	Urząd Gminy Walim	4 650	4 750	-	-	-	9 400	Budżet Gminy Fundusze Krajowe Fundusze Unijne	Zadanie realizowane w ramach WPF 2023-2035
11.		Budowa oraz modernizacja układu ścieżek rowerowych na terenie gminy	Urząd Gminy Walim	Brak możliwości określenia środków finansowych - zależne od zakresu realizacji						Budżet Gminy Fundusze Krajowe Fundusze Unijne	Zadanie finansowane zależnie od możliwości budżetowych gminy
12.	Obszar interwencji II Zagrożenia hałasem	Integrowanie opracowań planistycznych z problemami zagrożenia hałasem	Urząd Gminy Walim	-	-	-	-	-	-	Budżet Gminy	Koszty administracji
13.		Budowa, rozbudowa oraz modernizacja układu drogowego na terenie gminy	Urząd Gminy Walim	Brak możliwości określenia środków finansowych - zależne od zakresu realizacji						Budżet Gminy Fundusze Krajowe Fundusze Unijne	Zadanie finansowane zależnie od możliwości budżetowych gminy



PROGRAM OCHRONY ŚRODOWISKA DLA GMINY WALIM NA LATA 2023 - 2026 Z PERSPEKTYWĄ DO 2031 ROKU

A	B	C	D	E	F	G	H	I	J	K	L
14.	Obszar interwencji II Zagrożenia hałasem	Budowa oraz modernizacja układu ścieżek rowerowych na terenie gminy	Urząd Gminy Walim	Brak możliwości określenia środków finansowych - zależne od zakresu realizacji						Budżet Gminy Fundusze Krajowe Fundusze Unijne	Zadanie finansowane zależnie od możliwości budżetowych gminy
15.		Rozwój systemu transportu publicznego oraz alternatywnych niskoemisyjnych środków transportu	Urząd Gminy Walim	Brak możliwości określenia środków finansowych - zależne od zakresu realizacji						Budżet Gminy Fundusze Krajowe Fundusze Unijne	Zadanie finansowane zależnie od możliwości budżetowych gminy
16.		Dokonywanie rozpoznania klimatu akustycznego ze wskazaniem terenów szczególnie narażonych na emisję hałasu	Urząd Gminy Walim	Brak możliwości określenia środków finansowych - zależne od zakresu realizacji						Budżet Gminy Fundusze Krajowe Fundusze Unijne	Zadanie finansowane zależnie od możliwości budżetowych gminy
17.		Stosowanie rozwiązań mających na celu minimalizację hałasu wzdłuż tras komunikacyjnych gdzie występują przekroczenia standardów akustycznych	Urząd Gminy Walim	Brak możliwości określenia środków finansowych - zależne od zakresu realizacji						Budżet Gminy Fundusze Krajowe Fundusze Unijne	Zadanie finansowane zależnie od możliwości budżetowych gminy
18.	Obszar interwencji III PEM	Uwzględnienie w MPZP wymogów ochrony przed promieniowaniem elektromagnetycznym	Urząd Gminy Walim	-	-	-	-	-	-	Budżet Gminy	Koszty administracji
19.	Obszar interwencji IV Gospodarowanie wodami	Uwzględnianie w MPZP zagadnień dotyczących gospodarowania wodami w tym zwiększenie retencyjności	Urząd Gminy Walim	-	-	-	-	-	-	Budżet Gminy	Koszty administracji
20.		Wdrażanie programów ochrony wód podziemnych i powierzchniowych	Urząd Gminy Walim	Brak możliwości określenia środków finansowych - zależne od zakresu realizacji						Budżet Gminy Fundusze Krajowe Fundusze Unijne	Zadanie finansowane zależnie od możliwości budżetowych gminy



PROGRAM OCHRONY ŚRODOWISKA DLA GMINY WALIM NA LATA 2023 - 2026 Z PERSPEKTYWĄ DO 2031 ROKU

A	B	C	D	E	F	G	H	I	J	K	L
21.	Obszar interwencji IV Gospodarowanie wodami	Sukcesywna realizacja programów małej retencji dla województwa warmińsko - mazurskiego	Urząd Gminy Walim	Brak możliwości określenia środków finansowych - zależne od zakresu realizacji						Budżet Gminy Fundusze Krajowe Fundusze Unijne	Zadanie finansowane zależnie od możliwości budżetowych gminy
22.		Realizacja działań przestrzennych zatrzymujących wody deszczowe w miejscach ich opadu, poprzez: podnoszenie lesistości zwiększającej retencyjność; przekształcanie gruntów ornych, racjonalną gospodarką wodami opadowymi na terenach silnie zurbanizowanych	Urząd Gminy Walim	Brak możliwości określenia środków finansowych - zależne od zakresu realizacji						Budżet Gminy Fundusze Krajowe Fundusze Unijne	Zadanie finansowane zależnie od możliwości budżetowych gminy
23.		Wzmocnienie działań kontrolnych egzekucyjnych w celu eliminacji nielegalnego zrzutu ścieków	Urząd Gminy Walim	-	-	-	-	-	-	Budżet Gminy	Koszty administracji
24.	Obszar interwencji V Gospodarka wodno - ściekowa	Dotacje na budowę przydomowych oczyszczalni ścieków na terenie gminy	Urząd Gminy Walim	Brak możliwości określenia środków finansowych - zależne od zakresu realizacji						Budżet Gminy Fundusze Krajowe Fundusze Unijne	Zadanie finansowane zależnie od możliwości budżetowych gminy
25.		Gospodarowanie wodami opadowymi na terenie gminy	Urząd Gminy Walim	Brak możliwości określenia środków finansowych - zależne od zakresu realizacji						Budżet Gminy Fundusze Krajowe Fundusze Unijne	Zadanie finansowane zależnie od możliwości budżetowych gminy
26.	Obszar interwencji VI Gleby oraz zasoby geologiczne	Uwzględnienie w studium uwarunkowań oraz planie zagospodarowania przestrzennego obszarów złóż i objęcie ochroną oraz działania związane z ich poszukiwaniem i rozpoznawaniem	Urząd Gminy Walim	-	-	-	-	-	-	Budżet Gminy	Koszty administracji
27.		Ograniczenie presji wywieranej na środowisko podczas prowadzenia prac rozpoznawczych, eksploatacyjnych i magazynowania kopalin poprzez korzystanie z nowoczesnych technologii pozyskiwania surowców mineralnych	Urząd Gminy Walim	Brak możliwości określenia środków finansowych - zależne od zakresu realizacji						Budżet Gminy	Zadanie finansowane zależnie od możliwości budżetowych gminy



PROGRAM OCHRONY ŚRODOWISKA DLA GMINY WALIM NA LATA 2023 - 2026 Z PERSPEKTYWĄ DO 2031 ROKU

A	B	C	D	E	F	G	H	I	J	K	L
28.	Obszar interwencji VI Gleby oraz zasoby geologiczne	Ochrona i wprowadzenie zadrzewień i zakrzewień przydrożnych spełniających rolę przeciwoerozyjną	Urząd Gminy Walim	5	5	5	5	20	40	Budżet Gminy	Zadanie finansowane zależnie od możliwości budżetowych gminy
29.		Przeciwdziałanie degradacji terenów rolnych, łąkowych i wodnoblotnych przez czynniki antropogenne	Urząd Gminy Walim	Brak możliwości określenia środków finansowych - zależne od zakresu realizacji						Budżet Gminy Fundusze Krajowe Fundusze Unijne	Zadanie finansowane zależnie od możliwości budżetowych gminy
30.	Obszar Interwencji VII Gospodarka odpadami i zapobieganie powstawaniu odpadów	Intensyfikacja działań w zakresie wdrażania systemu gospodarki odpadami komunalnymi	Urząd Gminy Walim	Brak możliwości określenia środków finansowych - zależne od zakresu realizacji						Budżet Gminy	Zadanie finansowane zależnie od możliwości budżetowych gminy
31.		Bieżąca kontrola realizacji przez mieszkańców obowiązków w zakresie utrzymania czystości porządku	Urząd Gminy Walim	-	-	-	-	-	-	Budżet Gminy	Koszty administracji
32.		Wsparcie finansowe dla osób fizycznych likwidujących azbest lub wyroby zawierające azbest z terenu nieruchomości położonych na terenie gminy	Urząd Gminy Walim	Brak możliwości określenia środków finansowych - zależne od zakresu realizacji						Budżet Gminy Fundusze Krajowe Fundusze Unijne	Zadanie finansowane zależnie od możliwości budżetowych gminy
33.		Likwidacja nielegalnych składowisk odpadów	Urząd Gminy Walim	10	10	10	10	40	80	Budżet Gminy	-
34.		Gospodarowanie odpadami elektrycznymi i elektronicznymi (zorganizowanie punktu zbiórki ww. odpadów, działania edukacyjne)	Urząd Gminy Walim	Brak możliwości określenia środków finansowych - zależne od zakresu realizacji						Budżet Gminy Fundusze Krajowe Fundusze Unijne	Zadanie finansowane zależnie od możliwości budżetowych gminy



PROGRAM OCHRONY ŚRODOWISKA DLA GMINY WALIM NA LATA 2023 - 2026 Z PERSPEKTYWĄ DO 2031 ROKU

A	B	C	D	E	F	G	H	I	J	K	L
35.	Obszar Interwencji VII Gospodarka odpadami i zapobieganie powstawaniu odpadów	Gospodarowanie zużytymi bateriami (rozbudowa systemu zbiórki, działania edukacyjne)	Urząd Gminy Walim	Brak możliwości określenia środków finansowych - zależne od zakresu realizacji						Budżet Gminy Fundusze Krajowe Fundusze Unijne	Zadanie finansowane zależnie od możliwości budżetowych gminy
36.		Zmniejszenie ilości odpadów kierowanych na składowiska poprzez rozwój selektywnego zbierania odpadów z wydzieleniem odpadów niebezpiecznych, odpadów zielonych, odpadów poddawanych odzyskowi lub recykling	Urząd Gminy Walim	Brak możliwości określenia środków finansowych - zależne od zakresu realizacji						Budżet Gminy Fundusze Krajowe Fundusze Unijne	Zadanie finansowane zależnie od możliwości budżetowych gminy
37.		Kontrola i monitoring wytwórców odpadów i podmiotów posiadających instalacje do przetwarzania odpadów oraz kontrola wydawanych decyzji w zakresie gospodarki odpadami (w zależności od kompetencji)	Urząd Gminy Walim	-	-	-	-	-	-	Budżet Gminy	Koszty administracji
38.		Realizacja zadań w zakresie gospodarki odpadami komunalnymi, przemysłowymi oraz niebezpiecznymi, zawartych w harmonogramie Planu Gospodarki Odpadami Województwa Warmińsko - Mazurskiego	Urząd Gminy Walim	Brak możliwości określenia środków finansowych - zależne od zakresu realizacji						Budżet Gminy Fundusze Krajowe Fundusze Unijne	Zadanie finansowane zależnie od możliwości budżetowych gminy
39.		Budowa Punktów Selektywnego Zbierania Odpadów Komunalnych	Urząd Gminy Walim	Brak możliwości określenia środków finansowych - zależne od zakresu realizacji						Budżet Gminy Fundusze Krajowe Fundusze Unijne	Zadanie finansowane zależnie od możliwości budżetowych gminy
40.	Obszar Interwencji VIII Zasoby przyrodnicze	Podjęcie działań w sprawie ustanowienia form ochrony przyrody wynikające z ustawy o ochronie przyrody (w zależności od kompetencji)	Urząd Gminy Walim	-	-	-	-	-	-	Budżet Gminy	Koszty administracji
41.		Wykonanie oznakowania i infrastruktury dla istniejących form ochrony przyrody	Urząd Gminy Walim	-	5	-	-	-	5	Budżet Gminy	Zadanie finansowane zależnie od możliwości budżetowych gminy





PROGRAM OCHRONY ŚRODOWISKA DLA GMINY WALIM NA LATA 2023 - 2026 Z PERSPEKTYWĄ DO 2031 ROKU

A	B	C	D	E	F	G	H	I	J	K	L
42.	Obszar Interwencji VIII Zasoby przyrodnicze	Bieżąca opieka nad formami ochrony przyrody oraz ochrona cennych przyrodniczo siedlisk na terenie gminy (w zależności od kompetencji)	Urząd Gminy Walim	10	10	10	10	40	80	Budżet Gminy Fundusze Krajowe Fundusze Unijne	Zadanie finansowane zależnie od możliwości budżetowych gminy
43.		Wydawanie zezwoleń na usunięcie drzew i krzewów oraz kontrola z zakresu wydanych decyzji	Urząd Gminy Walim	-	-	-	-	-	-	Budżet Gminy	Koszty administracji
44.		Nakładanie kar za nielegalną wycinkę drzew i krzewów	Urząd Gminy Walim	-	-	-	-	-	-	Budżet Gminy	Koszty administracji
45.		Wspieranie przedsięwzięć mających na celu powiększanie lesistości, terenów zieleni, zadrzewień, zakrzewień, parków, zielonych terenów sportowych oraz ogródków działkowych	Urząd Gminy Walim	10	10	10	10	40	80	Budżet Gminy Fundusze Krajowe Fundusze Unijne	Zadanie finansowane zależnie od możliwości budżetowych gminy
46.		Sukcesywna likwidacja zagrożeń związanych z występowaniem gatunków inwazyjnych	Urząd Gminy Walim	Brak możliwości określenia środków finansowych - zależne od zakresu realizacji						Budżet Gminy	Zadanie finansowane zależnie od możliwości budżetowych gminy
47.	Obszar interwencji IX Zagrożenia poważnymi awariami	Prowadzenie i aktualizacja rejestru poważnych awarii	Urząd Gminy Walim	-	-	-	-	-	-	Budżet Gminy	Koszty administracji
48.		Zwiększenie świadomości społecznej dotyczącej zasad postępowania w przypadku wystąpienia poważnej awarii	Urząd Gminy Walim	Brak możliwości określenia środków finansowych - zależne od zakresu realizacji						Budżet Gminy	Zadanie finansowane zależnie od możliwości budżetowych gminy



PROGRAM OCHRONY ŚRODOWISKA DLA GMINY WALIM NA LATA 2023 - 2026 Z PERSPEKTYWĄ DO 2031 ROKU

A	B	C	D	E	F	G	H	I	J	K	L
49.	Obszar interwencji IX Zagrożenia poważnymi awariami	Zwiększenie bezpieczeństwa transportu substancji niebezpiecznych poprzez zastosowanie efektywnych i sprawdzonych rozwiązań (minimalizacja ryzyka)	Urząd Gminy Walim	Brak możliwości określenia środków finansowych - zależne od zakresu realizacji						Budżet Gminy	Zadanie finansowane zależnie od możliwości budżetowych gminy
50.		Stałe uaktualnianie i optymalizacja tras przewozu materiałów niebezpiecznych	Urząd Gminy Walim	Brak możliwości określenia środków finansowych - zależne od zakresu realizacji						Budżet Gminy	Zadanie finansowane zależnie od możliwości budżetowych gminy
51.		Zwiększenie dotacji i środków finansowych dla Ochotniczych Straży Pożarnych	Urząd Gminy Walim	Brak możliwości określenia środków finansowych - zależne od zakresu realizacji						Budżet Gminy Fundusze Krajowe Fundusze Unijne	Zadanie finansowane zależnie od możliwości budżetowych gminy
52.	Obszar interwencji X Edukacja ekologiczna	Wspieranie szkolnych kół zainteresowań oraz konkursów o tematyce ekologicznej	Urząd Gminy Walim	2	2	2	2	8	16	Budżet Gminy Fundusze Krajowe Fundusze Unijne	Zadanie finansowane zależnie od możliwości budżetowych gminy
53.		Prowadzenie działań edukacyjnych oraz organizacja kampanii informacyjnych dotyczących zagadnień ochrony środowiska	Urząd Gminy Walim	10	10	10	10	40	80	Budżet Gminy Fundusze Krajowe Fundusze Unijne	Zadanie finansowane zależnie od możliwości budżetowych gminy
54.		Współpraca podczas opiniowania planów, programów oraz innych przedsięwzięć strategicznych	Urząd Gminy Walim	-	-	-	-	-	-	Budżet Gminy	Koszty administracji
55.		Wykorzystanie elementów przyrodniczych i kulturowych do kreowania wizerunku gminy	Urząd Gminy Walim	Brak możliwości określenia środków finansowych - zależne od zakresu realizacji						Budżet Gminy Fundusze Krajowe Fundusze Unijne	Zadanie finansowane zależnie od możliwości budżetowych gminy



PROGRAM OCHRONY ŚRODOWISKA DLA GMINY WALIM NA LATA 2023 - 2026 Z PERSPEKTYWĄ DO 2031 ROKU

A	B	C	D	E	F	G	H	I	J	K	L
56.	Obszar interwencji X Edukacja ekologiczna	Edukacja ekologiczna pracowników samorządowych, dzieci i młodzieży, dorosłych, przedsiębiorców, turystów	Urząd Gminy Walim	Brak możliwości określenia środków finansowych - zależne od zakresu realizacji						Budżet Gminy Fundusze Krajowe Fundusze Unijne	Zadanie finansowane zależnie od możliwości budżetowych gminy
57.		Wyrównania szans edukacyjnych dzieci i młodzieży	Urząd Gminy Walim	1	1	-	-	-	2	Budżet Gminy Fundusze Krajowe Fundusze Unijne	Zadanie realizowane w ramach WPF 2023-2035
58.		Budowa przedszkola w Dzieńmorowicach wraz elementami infrastruktury technicznej i zagospodarowaniem terenu	Urząd Gminy Walim	8 900	-	-	-	-	8 900	Budżet Gminy Fundusze Krajowe Fundusze Unijne	Zadanie realizowane w ramach WPF 2023-2035

Źródło: Analiza własna

**UWAGA: REALIZACJA POSZCZEGÓLNYCH ZAMIERZEŃ INWESTYCYJNYCH UZALEŻNIONA JEST OD MOŻLIWOŚCI BUDŻETOWYCH GMINY WALIM ORAZ POSZCZEGÓLNYCH PODMIOTÓW ODPOWIEDZIALNYCH ZA ICH REALIACJĘ.**



Tabela nr 40. Harmonogram realizacyjny zadań monitorowanych wraz z ich finansowaniem

Lp.	Obszar interwencji	Zadanie ekologiczne	Podmiot odpowiedzialny za realizację (+ jednostki)	Szacunkowe koszty realizacji zadania (w zł)	Źródła finansowania	Dodatkowe informacje o zadaniu
A	B	C	D	E	F	G
1.	Obszar interwencji I Ochrona klimatu i jakości powietrza	Zwiększenie świadomości społeczeństwa w zakresie potrzeb i możliwości ochrony powietrza, w tym oszczędności energii i stosowania alternatywnych źródeł energii	Urząd Marszałkowski	20 000,00	Środki jednostek realizujących	Zadanie finansowane zależnie od możliwości budżetowych jednostki odpowiedzialnej
2.		Prowadzenie działań kontrolnych w zakresie zakazu spalania odpadów w indywidualnych systemach grzewczych, jako elementu zmian w świadomości społeczeństwa oraz środków prewencyjny	Policja, Służby uprawnione	Brak możliwości określenia środków finansowych	Środki jednostek realizujących	Zadanie finansowane zależnie od możliwości budżetowych jednostki odpowiedzialnej
3.		Budowa oraz modernizacja układu drogowego na terenie gminy	Zarządcy dróg	Brak możliwości określenia środków finansowych	Środki jednostek realizujących Fundusze Krajowe Fundusze Unijne	Zadanie finansowane zależnie od możliwości budżetowych jednostki odpowiedzialnej
4.		Budowa oraz modernizacja układu ścieżek rowerowych na terenie gminy	Starostwo Powiatowe, Urząd Marszałkowski	Brak możliwości określenia środków finansowych	Środki jednostek realizujących Fundusze Krajowe Fundusze Unijne	Zadanie finansowane zależnie od możliwości budżetowych jednostki odpowiedzialnej
5.		Monitoring jakości powietrza atmosferycznego na terenie gminy	GIOŚ RWMŚ	20 000,00	Środki jednostek realizujących	Zadanie finansowane zależnie od możliwości budżetowych jednostki odpowiedzialnej
6.	Obszar interwencji II Zagrożenia hałasem	Monitorowanie natężenia ruchu i poziomu hałasu wzdłuż głównych dróg przechodzących przez teren gminy	Zarządcy dróg	100 000,00	Środki jednostek realizujących Fundusze Krajowe Fundusze Unijne	Zadanie finansowane zależnie od możliwości budżetowych jednostki odpowiedzialnej
7.		Budowa oraz modernizacja układu drogowego na terenie gminy	Zarządcy dróg	Brak możliwości określenia środków finansowych	Środki jednostek realizujących Fundusze Krajowe Fundusze Unijne	Zadanie finansowane zależnie od możliwości budżetowych jednostki odpowiedzialnej



PROGRAM OCHRONY ŚRODOWISKA DLA GMINY WALIM NA LATA 2023 - 2026 Z PERSPEKTYWĄ DO 2031 ROKU

A	B	C	D	E	F	G
8.	Obszar interwencji II Zagrożenia hałasem	Stosowanie rozwiązań mających na celu minimalizację hałasu wzdłuż tras komunikacyjnych gdzie występują przekroczenia standardów akustycznych	Zarządcy dróg	250 000,00	Środki jednostek realizujących Fundusze Krajowe Fundusze Unijne	Zadanie finansowane zależnie od możliwości budżetowych jednostki odpowiedzialnej
9.		Monitoring klimatu akustycznego na terenie gminy	GIOŚ RWMŚ	20 000,00	Środki jednostek realizujących Fundusze Krajowe Fundusze Unijne	Zadanie finansowane zależnie od możliwości budżetowych jednostki odpowiedzialnej
10.	Obszar interwencji III Pola elektromagnetyczne	Identyfikacja i kontrole zagrożeń promieniowania elektromagnetycznego	Prowadzący instalacje, WIOŚ	20 000,00	Środki jednostek realizujących Fundusze Krajowe Fundusze Unijne	Zadanie finansowane zależnie od możliwości budżetowych jednostki odpowiedzialnej
11.		Monitoring promieniowanie elektromagnetycznego na terenie gminy	GIOŚ RWMŚ	20 000,00	Środki jednostek realizujących	Zadanie finansowane zależnie od możliwości budżetowych jednostki odpowiedzialnej
12.	Obszar interwencji IV Gospodarowanie wodami	Wykonanie inwentaryzacji urządzeń melioracyjnych	PGWWP, Spółki Wodne	Brak możliwości określenia środków finansowych	Środki jednostek realizujących	Zadanie finansowane zależnie od możliwości budżetowych jednostki odpowiedzialnej
13.		Modernizacja i bieżące utrzymanie urządzeń melioracyjnych w tym zabezpieczeń przeciwpowodziowych	PGWWP, Spółki Wodne	Brak możliwości określenia środków finansowych	Środki jednostek realizujących	Zadanie finansowane zależnie od możliwości budżetowych jednostki odpowiedzialnej
14.		Wdrażanie programów ochrony wód podziemnych i powierzchniowych	PGWWP	Brak możliwości określenia środków finansowych	Środki jednostek realizujących Fundusze Krajowe Fundusze Unijne	Zadanie finansowane zależnie od możliwości budżetowych jednostki odpowiedzialnej
15.		Sukcesywna realizacja programów małej retencji dla województwa warmińsko - mazurskiego	PGWWP	Brak możliwości określenia środków finansowych	Środki jednostek realizujących Fundusze Krajowe Fundusze Unijne	Zadanie finansowane zależnie od możliwości budżetowych jednostki odpowiedzialnej



PROGRAM OCHRONY ŚRODOWISKA DLA GMINY WALIM NA LATA 2023 - 2026 Z PERSPEKTYWĄ DO 2031 ROKU

A	B	C	D	E	F	G
16.	Obszar interwencji IV Gospodarowanie wodami	Realizacja działań przestrzennych zatrzymujących wody deszczowe w miejscach ich opadu, poprzez: podnoszenie lesistości zwiększającej retencyjność; przekształcanie gruntów ornych, racjonalną gospodarką wodami opadowymi na terenach silnie zurbanizowanych	Przedsiębiorcy, Mieszkańcy	Brak możliwości określenia środków finansowych	Środki jednostek realizujących Fundusze Krajowe Fundusze Unijne	Zadanie finansowane zależnie od możliwości budżetowych jednostki odpowiedzialnej
17.		Monitoring jakości wód podziemnych i powierzchniowych na terenie gminy	GIOŚ RWMŚ	20 000,00	Środki jednostek realizujących Fundusze Krajowe Fundusze Unijne	Zadanie finansowane zależnie od możliwości budżetowych jednostki odpowiedzialnej
18.	Obszar interwencji V Gospodarka wodno-ściekowa	Minimalizacja strat wody na przesyle wody wodociągowej (przewody magistralne i lokalne)	Gestor sieci	Brak możliwości określenia środków finansowych	Środki jednostek realizujących	Zadanie finansowane zależnie od możliwości budżetowych jednostki odpowiedzialnej
19.		Sukcesywna wymiana i renowacja wyeksploatowanych odcinków sieci wodociągowej	Gestor sieci	Brak możliwości określenia środków finansowych	NFOŚiGW, WRPO, PROW, Fundusze Unijne	Zadanie finansowane zależnie od możliwości budżetowych jednostki odpowiedzialnej
20.		Opracowanie projektów i budowa sieci wodociągowej na terenie gminy	Gestor sieci	Brak możliwości określenia środków finansowych	Środki jednostek realizujących, Fundusze Krajowe, Fundusze Unijne	Zadanie finansowane zależnie od możliwości budżetowych jednostki odpowiedzialnej
21.		Wzmoczenie działań kontrolnych egzekucyjnych w celu eliminacji nielegalnego zrzutu ścieków	Gestor sieci	-	Środki jednostek realizujących	Koszty administracji
22.		Opracowanie projektów i budowa sieci kanalizacyjnej na terenie gminy	Gestor sieci	Brak możliwości określenia środków finansowych	Środki jednostek realizujących, Fundusze Krajowe, Fundusze Unijne	Zadanie finansowane zależnie od możliwości budżetowych jednostki odpowiedzialnej
23.		Gospodarowanie wodami opadowymi na terenie gminy	Gestor sieci	Brak możliwości określenia środków finansowych	Środki jednostek realizujących, Fundusze Krajowe, Fundusze Unijne	Zadanie finansowane zależnie od możliwości budżetowych jednostki odpowiedzialnej



PROGRAM OCHRONY ŚRODOWISKA DLA GMINY WALIM NA LATA 2023 - 2026 Z PERSPEKTYWĄ DO 2031 ROKU

A	B	C	D	E	F	G
24.	Obszar V	Opracowanie projektów i budowa sieci kanalizacji deszczowej na terenie większych jednostek osadniczych	Gestor sieci	Brak możliwości określenia środków finansowych	Środki jednostek realizujących, Fundusze Krajowe, Fundusze Unijne	Zadanie finansowane zależnie od możliwości budżetowych jednostki odpowiedzialnej
25.	Obszar interwencji VI Gleby oraz zasoby geologiczne	Wyeliminowanie niekoncesjonowanej eksploatacji surowców naturalnych	Urząd Górniczy	Brak możliwości określenia środków finansowych	Środki jednostek realizujących	Zadanie finansowane zależnie od możliwości budżetowych jednostki odpowiedzialnej
26.		Bieżąca rekultywacja terenów poeksploatacyjnych oraz zdegradowanych	Koncesjodawca, Właściciele gruntów	200 000,00	Środki jednostek realizujących, Fundusze Krajowe, Fundusze Unijne	Zadanie finansowane zależnie od możliwości budżetowych jednostki odpowiedzialnej
27.		Ochrona i wprowadzenie zadrzewień i zakrzewień przydrożnych spełniających rolę przeciwoerozyjną	Właściciele gruntów	20 000,00	Środki jednostek realizujących	Zadanie finansowane zależnie od możliwości budżetowych jednostki odpowiedzialnej
28.		Kształtowanie struktury upraw przeciwdziałającej erozji i pogarszaniu się jakości gleb	Właściciele gruntów	Brak możliwości określenia środków finansowych	Środki jednostek realizujących	Zadanie finansowane zależnie od możliwości budżetowych jednostki odpowiedzialnej
29.		Propagowanie przestrzegania zasad nawożenia gruntów w zgodzie z kodeksem dobrych praktyk rolniczych	ARMiR, ODR, Właściciele gruntów	Brak możliwości określenia środków finansowych	Środki jednostek realizujących	Zadanie finansowane zależnie od możliwości budżetowych jednostki odpowiedzialnej
30.		Propagowanie przestrzegania zasad nawożenia gruntów w zgodzie z kodeksem dobrych praktyk rolniczych	ARMiR, ODR, Właściciele gruntów	8 000,00	Środki jednostek realizujących	Zadanie finansowane zależnie od możliwości budżetowych jednostki odpowiedzialnej
31.		Obszar VII	Likwidacja nielegalnych składowisk odpadów (tereny leśne)	Nadleśnictwa, Właściciele	Brak możliwości określenia środków finansowych	Środki jednostek realizujących Fundusze Krajowe, Fundusze Unijne



PROGRAM OCHRONY ŚRODOWISKA DLA GMINY WALIM NA LATA 2023 - 2026 Z PERSPEKTYWĄ DO 2031 ROKU

A	B	C	D	E	F	G
32.	Obszar interwencji VII Gospodarka odpadami	Zmniejszenie ilości wszystkich odpadów kierowanych na składowiska poprzez rozwój selektywnego zbierania odpadów z wydzieleniem odpadów niebezpiecznych, odpadów zielonych, odpadów poddawanych odzyskowi lub recykling	Właściciele instalacji	Brak możliwości określenia środków finansowych	Środki jednostek realizujących Fundusze Krajowe, Fundusze Unijne	Zadanie finansowane zależnie od możliwości budżetowych jednostki odpowiedzialnej
33.		Kontrola i monitoring wytwórców odpadów i podmiotów posiadających instalacje do przetwarzania odpadów oraz kontrola wydawanych decyzji w zakresie gospodarki odpadami (w zależności od kompetencji)	WIOŚ, Starostwo Powiatowe, Urząd Marszałkowski	-	Środki jednostek realizujących	Koszty administracji
34.	Obszar Interwencji VIII Zasoby przyrodnicze	Podejmowanie działań w sprawie ustanowienia form ochrony przyrody wynikające z ustawy o ochronie przyrody (w zależności od kompetencji)	RDOŚ, Sejmik Województwa Warmińsko - Mazurskiego	-	Środki jednostek realizujących	RDOŚ - Rezerваты Przyrody, SWŚ - Parki Krajobrazowe, Obszary Chronionego Krajobrazu
35.		Bieżąca opieka nad formami ochrony przyrody oraz ochrona cennych przyrodniczo siedlisk na terenie gminy (w zależności od kompetencji)	RDOŚ, Sejmik Województwa Warmińsko - Mazurskiego	Brak możliwości określenia środków finansowych	Środki jednostek realizujących	
36.		Wydawanie zezwoleń na usunięcie drzew i krzewów oraz kontrola z zakresu wydanych decyzji	Starostwo Powiatowe	-	Środki jednostek realizujących	Koszty administracji
37.		Nakładanie kar za nielegalną wycinkę drzew i krzewów	Starostwo Powiatowe	-	Środki jednostek realizujących	Koszty administracji
38.		Wspieranie przedsięwzięć mających na celu powiększanie terenów zieleni, zadrzewień, zakrzewień, parków, zielonych terenów sportowych oraz ogródków działkowych	Interesariusze	20 000,00	Środki jednostek realizujących	Zadanie finansowane zależnie od możliwości budżetowych jednostki odpowiedzialnej
39.		Rozwój bazy dydaktycznej edukacji przyrodniczej oraz realizacja działań z zakresu edukacji ekologicznej	Szkoły, Nadleśnictwa	Brak możliwości określenia środków finansowych	Środki jednostek realizujących Fundusze Krajowe, Fundusze Unijne	Zadanie finansowane zależnie od możliwości budżetowych jednostki odpowiedzialnej





A	B	C	D	E	F	G
40.	Obszar Interwencji VIII Zasoby przyrodnicze	Realizacja zrównoważonej gospodarki leśnej m.in. poprzez sukcesywną aktualizację Planów urządzenia lasów	Starostwo Powiatowe, Nadleśnictwa, Właściciele	50 000,00	Środki jednostek realizujących	Zadanie finansowane zależnie od możliwości budżetowych jednostki odpowiedzialnej
41.		Rozwój monitoringu środowiska leśnego w celu rozpoznania stanu lasu, przeciwdziałania pożarom, rozwojowi szkodników i chorób	Starostwo Powiatowe, Nadleśnictwa, Właściciele	20 000,00	Środki jednostek realizujących	Zadanie finansowane zależnie od możliwości budżetowych jednostki odpowiedzialnej
42.	Obszar Interwencji IX Zagrożenia poważnymi awariami	Prowadzenie i aktualizacja rejestru poważnych awarii	WIOŚ, Przedsiębiorcy	-	Środki jednostek realizujących	Koszty administracji
43.		Zwiększenie świadomości społecznej dotyczącej zasad postępowania w przypadku wystąpienia poważnej awarii	WIOŚ, Przedsiębiorcy	8 000,00	Środki jednostek realizujących	Zadanie finansowane zależnie od możliwości budżetowych jednostki odpowiedzialnej
44.		Zwiększenie bezpieczeństwa transportu substancji niebezpiecznych poprzez zastosowanie efektywnych i sprawdzonych rozwiązań (minimalizacja ryzyka)	WIOŚ, Przedsiębiorcy	-	Środki jednostek realizujących	Koszty administracji
45.		Kontrole sprawności technicznej pojazdów i warunków transportowania materiałów niebezpiecznych	Służby uprawnione	-	Środki jednostek realizujących	Koszty administracji
46.		Odpowiednie wyposażenie pojazdów transportujących substancje niebezpieczne (m.in. środki gaśnicze, znaki ostrzegawcze)	Przedsiębiorcy	Brak możliwości określenia środków finansowych	Koszty przedsiębiorców	Zadanie finansowane zależnie od możliwości budżetowych jednostki odpowiedzialnej
47.	Obszar Interwencji X Edukacja ekologiczna	Prowadzenie działań edukacyjnych oraz organizacja kampanii informacyjnych dotyczących zagadnień ochrony środowiska	Interesariusze	Brak możliwości określenia środków finansowych	Środki jednostek realizujących	Zadanie finansowane zależnie od możliwości budżetowych jednostki odpowiedzialnej

Źródło: Analiza własna

**UWAGA: REALIZACJA POSZCZEGÓLNYCH ZAMIERZEŃ INWESTYCYJNYCH UZALEŻNIONA JEST OD MOŻLIWOŚCI BUDŻETOWYCH GMINY WALIM ORAZ POSZCZEGÓLNYCH PODMIOTÓW ODPOWIEDZIALNYCH ZA ICH REALIACJĘ.**



## VIII. SYSTEM REALIZACJI PROGRAMU OCHRONY ŚRODOWISKA

### 8.1. Założenia systemu finansowania inwestycji

Realizacja zadań wytyczonych w Programie Ochrony Środowiska dla Gminy Walim wiąże się z wysokimi nakładami inwestycyjnymi. Większość instytucji, które udzielają dotacji lub korzystnie oprocentowanych kredytów na inwestycje w dziedzinie ochrony środowiska wymaga, żeby inwestycja osiągnęła odpowiednio duży efekt ekologiczny i objęła swym zasięgiem możliwie jak największą liczbę mieszkańców aglomeracji, gminy lub związku gmin.

Dlatego w przypadku gminy Walim należy dążyć, aby podejmowane działania obejmowały swym zasięgiem kilka gmin (np. międzygminne działania na rzecz ochrony środowiska, związkowy model gospodarki odpadami). Wspólne działanie kilku gmin nie tylko ma wpływ na finansowanie inwestycji (obniży koszty, które będzie musiała ponieść pojedyncza gmina), ale również obniży koszty eksploatacyjne. Oznacza to, że przedsięwzięcie winno być realizowane wspólnie. W zależności od przyjętego w danym przypadku rozwiązania wariantu organizacyjnego poszczególne gminy samodzielnie lub wspólnie finansować będą realizację konkretnych zadań.

**Zestawienie kosztów realizacji działań w latach 2023 - 2030 opracowano w oparciu o inwestycje, wyszczególnione w harmonogramie realizacji przedsięwzięć w rozdziale VII.**

Dla pewnych działań pozainwestycyjnych koszty zostały określone, jako „koszty administracji”. Dotyczy to przedsięwzięć, które są trudne do oszacowania, gdyż uzależnione są od bieżącego zapotrzebowania i sytuacji. Wiele działań nieinwestycyjnych będzie również realizowanych w ramach codziennych obowiązków pracowników samorządowych, a więc bez dodatkowych kosztów. Określenie „koszty administracji” tyczyć się może również udziału merytorycznego, udostępnienia zasobów, czy partycypowania w organizacji przedsięwzięcia.

#### 8.1.1. Struktura finansowania

Podstawową grupę w strukturze finansowania nakładów na ochronę środowiska stanowią środki własne przedsiębiorstw, w tym miast, gmin, powiatów, których udział stanowił ponad 50%, a w przypadku gospodarki wodnej jest to około 40%. Poszczególne elementy przedstawiono na rysunku poniżej.

#### 8.1.2. Źródła finansowania inwestycji w ochronie środowiska

Wdrażanie Programu Ochrony Środowiska będzie możliwe dzięki stworzeniu sprawnego systemu finansowania ochrony środowiska. Środki na finansowanie zadań związanych z ochroną środowiska pochodzić mogą z następujących źródeł:

- ♦ własne środki gminy, powiatu,
- ♦ dofinansowanie wojewódzkiego i narodowego funduszu ochrony środowiska i gospodarki wodnej,
- ♦ fundusze strukturalne i celowe,
- ♦ kredyty bankowe na preferencyjnych warunkach (np. Bank Ochrony Środowiska),
- ♦ pozyskanie inwestora strategicznego, może nim być także inwestor zagraniczny.

Należy zaznaczyć, że wszystkie instytucje udzielające pomocy finansowej w dziedzinie ochrony środowiska wymagają od inwestora nie tylko wypełnienia odpowiedniego formularza, ale również przedstawienia szeregu opracowań i dokumentacji planujących czy opisujących dane przedsięwzięcie:

- ♦ plan zagospodarowania przestrzennego i strategię rozwoju,
- ♦ program ochrony środowiska, koncepcje gospodarki wodno-ściekowej, plan zalesiania itp.
- ♦ dokumentacja techniczna wraz z dokumentacją ekonomiczną, finansową i przetargową,
- ♦ studium wykonalności (lub biznes plan w przypadku przedsięwzięć komercyjnych),
- ♦ wymagane przez prawo zezwolenia na realizację projektu.



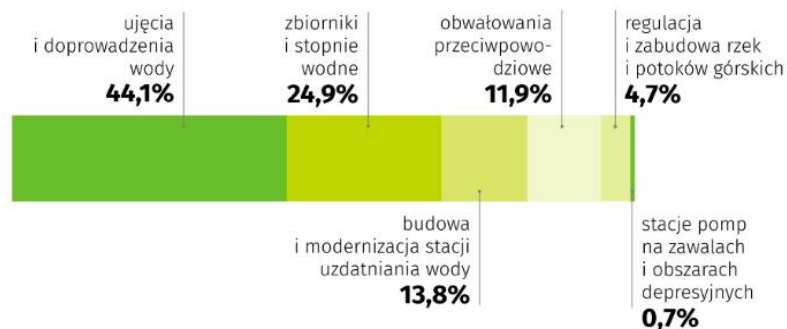
Rysunek nr 49. Struktura nakładów inwestycyjnych na ochronę środowiska i gospodarkę wodną w Polsce według źródeł finansowania w 2021 roku



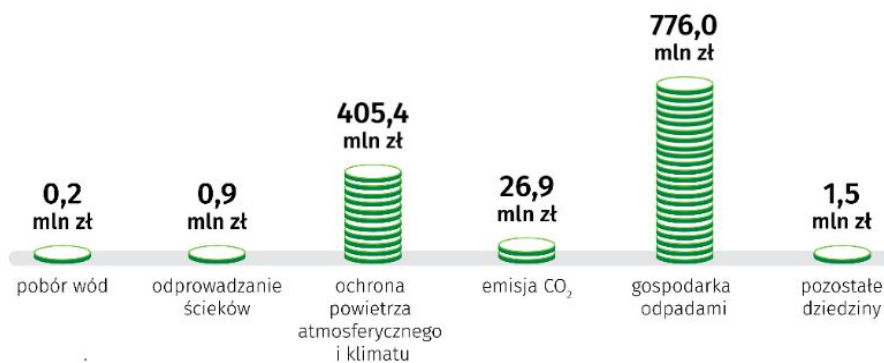
Struktura nakładów na środki trwałe służące ochronie środowiska według kierunków inwestowania w 2021 r.



Struktura nakładów na środki trwałe służące gospodarce wodnej według kierunków inwestowania w 2021 r.



Wpływy do urzędów marszałkowskich z tytułu opłat w 2021 r.

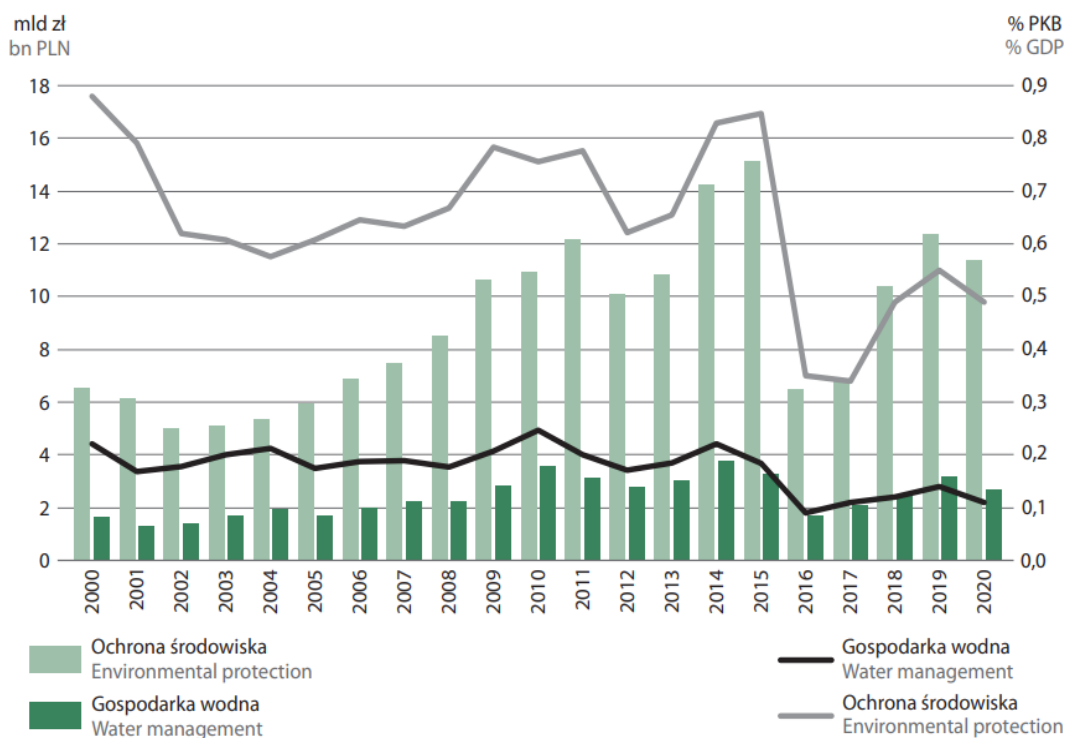


Źródło: Ekonomiczne aspekty ochrony środowiska 2021 - Główny Urząd Statystyczny



**Rysunek nr 50.** Struktura nakładów inwestycyjnych na ochronę środowiska i gospodarki wodnej w Polsce według źródeł finansowania w latach 2000-2020

Kierunki inwestowania Direction of investing	2000	2005	2010	2015	2019	2020
	mln zł million PLN					
Ogółem Total	6570,3	5986,5	10926,2	15160,0	12415,2	11439,9
Ochrona powietrza atmosferycznego i klimatu Protection of air and climate	2417,8	1149,5	2219,4	4259,5	4083,2	3742,0
Gospodarka ściekowa i ochrona wód Wastewater management and water protection	3341,2	3615,6	7206,1	6644,7	6051,0	5531,1
Gospodarka odpadami Waste management	582,4	752,7	919,3	3069,4	831,6	744,7
Ochrona gleb, wód podziemnych i powierzchniowych Protection of soil, groundwater and surface water	68,3	94,8	70,1	68,7	104,1	202,0
Zmniejszanie hałasu i wibracji Noise and vibration reduction	47,3	113,9	141,6	350,1	148,5	134,3
Ochrona różnorodności biologicznej i krajobrazu Protection of biodiversity and landscape	4,0	7,6	27,4	48,7	131,4	172,3
Ochrona przed promieniowaniem jonizującym Protection against ionizing radiation	0,3	0,3	0,4	0,0	-	-
Działalność badawczo-rozwojowa Research and development activity	10,1	0,4	4,6	3,9	3,8	5,3
Pozostała działalność związana z ochroną środowiska Other environmental protection activities	98,9	251,6	337,4	715,1	1061,5	908,1



Źródło: Ekonomiczne aspekty ochrony środowiska 2021 - Główny Urząd Statystyczny



## 8.2. Zarządzanie Programem Ochrony Środowiska

Warunkiem realizacji Programu Ochrony Środowiska jest ustalenie systemu zarządzania tym dokumentem. Zarządzanie Programem odbywa się z uwzględnieniem zasad zrównoważonego rozwoju, w oparciu o instrumenty zarządzania zgodne z kompetencjami i obowiązkami podmiotów zarządzających.

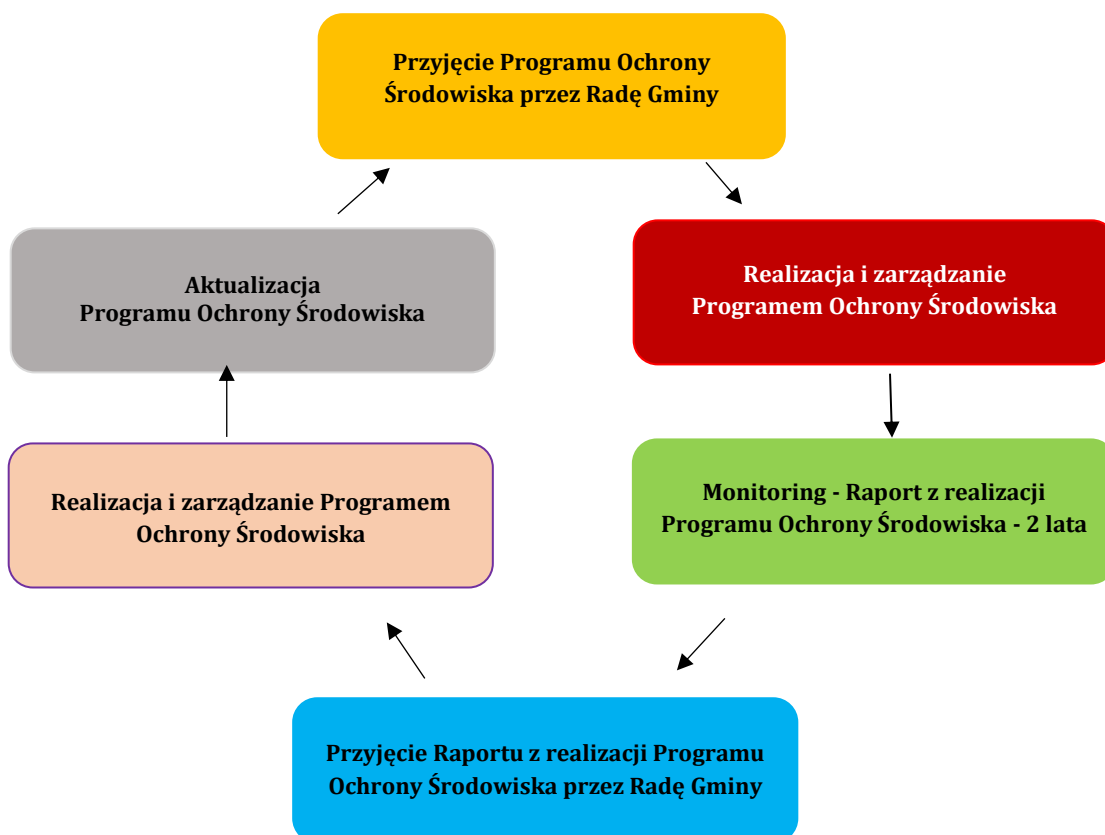
Program Ochrony Środowiska pełni szczególną rolę w procesie realizacji założeń zrównoważonego rozwoju. Stanowi on narzędzie koordynacji działań podejmowanych w sferze ochrony środowiska przez służby administracji publicznej, instytucje i przedsiębiorstwa oraz przez mieszkańców gminy Walim.

Uczestnikami wdrażania programu są:

- ♦ **Władze gminy**, które przygotowują i przyjmują uchwałą Program Ochrony Środowiska oraz oceniają efektywność jego realizacji,
- ♦ **Organizacje pozarządowe**, które przyjmują na siebie rolę „pośrednika” pomiędzy administracją a społeczeństwem,
- ♦ **Podmioty gospodarcze**, w szczególności te, które posiadają istotny wpływ na stan środowiska,
- ♦ **Mieszkańcy gminy**, jako beneficjenci i uczestnicy realizacji Programu.

Obowiązujące prawnie etapy aktualizacji i zarządzania Programem Ochrony Środowiska przedstawiono na poniższym rysunku.

Rysunek nr 51. Schemat aktualizacji i zarządzania Programu Ochrony Środowiska



Źródło: Analiza własna



W odniesieniu do Programu Ochrony Środowiska jednostką, na której będą spoczywały główne zadania zarządzania tym programem będzie Urząd Gminy Walim, jednak całościowe zarządzanie środowiskiem w mieście będzie odbywać się na kilku szczeblach.

Oprócz szczebla gminnego, są jeszcze szczeble powiatowy i wojewódzki obejmujące działania podejmowane w skali powiatu i województwa, a także szczeble jednostek organizacyjnych, obejmujących działania podejmowane przez podmioty gospodarcze korzystające ze środowiska. Na każdą z tych jednostek nałożone są różne obowiązki:

**Województwo:**

- ♦ opracowanie strategii rozwoju,
- ♦ opracowanie planów wieloletnich,
- ♦ opracowanie planów zagospodarowania przestrzennego,
- ♦ realizacja polityki rozwoju,
- ♦ edukacja publiczna,
- ♦ promocja i ochrona zdrowia,
- ♦ pomoc społeczna,
- ♦ ochrona środowiska,
- ♦ gospodarka wodna,
- ♦ obronność,
- ♦ bezpieczeństwo publiczne.

**Powiat:**

- ♦ ochrona środowiska i przyrody,
- ♦ ochrona przeciwpowodziowa,
- ♦ zapobieganie nadzwyczajnym zagrożeniom życia i zdrowia ludzi oraz środowiska,
- ♦ promocja i ochrona zdrowia,
- ♦ administracja geologiczna.

**Gmina:**

- ♦ tworzenie i utrzymywanie ładu przestrzennego,
- ♦ zapobieganie nadzwyczajnym zagrożeniom życia i zdrowia ludzi oraz środowiska,
- ♦ ochrona przed powodzią i suszą,
- ♦ gospodarka odpadami komunalnymi,
- ♦ budowa infrastruktury komunalnej,
- ♦ tworzenie niektórych obszarów chronionych,
- ♦ ochrona i tworzenie terenów zieleni miejskiej i parkowej,
- ♦ prowadzenie kampanii i programów edukacyjnych.

Na innych zasadach odbywa się zarządzanie w stosunku do podmiotów gospodarczych korzystających ze środowiska. Kierują się one głównie rachunkiem (efektami) ekonomicznym i zasadami konkurencji rynkowej, choć od jakiegoś czasu uwzględniają one także głos opinii społecznej. Na tym szczeblu zarządzane środowiskiem odbywa się przez:

- ♦ dotrzymywanie wymagań stawianych przez przepisy prawa,
- ♦ porządkowanie technologii i reżimów obsługi urządzeń,
- ♦ modernizacje stosowanych technologii,
- ♦ eliminowanie technologii uciążliwych dla środowiska,
- ♦ instalowanie urządzeń ochrony środowiska,
- ♦ stałą kontrolę wielkości emisji zanieczyszczeń.



Instytucje działające w ramach administracji a odpowiedzialne za wykonanie i egzekwowanie prawa mają głównie na celu zapobieganie zanieczyszczeniom poprzez:

- ♦ racjonalne planowanie przestrzenne,
- ♦ kontrolowanie gospodarczego korzystania ze środowiska,
- ♦ porządkowanie działalności związanej z gospodarczym korzystaniem ze środowiska,
- ♦ instalowanie urządzeń ochrony środowiska.

Instrumenty służące do zarządzania Programem Ochrony Środowiska wynikają z obowiązujących aktów pranych (np. Prawo ochrony środowiska, o zagospodarowaniu przestrzennym, o ochronie przyrody, o odpadach itp.) i można je podzielić na instrumenty prawne, finansowe, polityczne, społeczne oraz strukturalne.

#### *8.2.1. Instrumenty prawne*

Do instrumentów prawnych zaliczamy:

- ♦ pozwolenia na wprowadzanie do środowiska substancji lub energii, w tym pozwolenia zintegrowane,
- ♦ koncesje geologiczne wydawane na rozpoznanie i eksploatacje surowców mineralnych,
- ♦ raporty oddziaływania na środowisko planowanych czy istniejących inwestycji,
- ♦ uchwały zatwierdzające plany zagospodarowania przestrzennego,
- ♦ decyzje ustalające lokalizację inwestycji celu publicznego lub warunków zabudowy i zagospodarowania terenu.

Szczególnym instrumentem prawnym jest od niedawna monitoring, czyli kontrola jakości stanu środowiska. Prowadzony on jest zarówno, jako badania jakości środowiska jak też w odniesieniu do ilości zasobów środowiska. Obecnie, wprowadzenie badań monitoringowych, jako obowiązujących przez zapisy w niektórych aktach prawnych czynią je instrumentem o znaczeniu prawnym.

#### *8.2.2. Instrumenty finansowe*

Do instrumentów finansowych zaliczamy:

- ♦ opłaty za korzystanie ze środowiska - za emisje zanieczyszczeń do powietrza, za pobór wody powierzchniowej i podziemnej, za odprowadzanie ścieków do wód lub ziemi, za składowanie odpadów, za powierzchnie, z której odprowadzane są ścieki,
- ♦ administracyjne kary pieniężne,
- ♦ odpowiedzialność cywilna, karna i administracyjna,
- ♦ kredyty i dotacje z funduszy ochrony środowiska.

#### *8.2.3. Instrumenty polityczne*

Do najważniejszych instrumentów politycznych należą zapisy składające się na obowiązującą Strategię na rzecz Odpowiedzialnego Rozwoju, Politykę Ekologiczną Państwa, Program Ochrony Środowiska Województwa Dolnośląskiego, Program Ochrony Środowiska Powiatu Wałbrzyskiego, a także dokumenty składające się na politykę rozwoju gminy Walim.

#### *8.2.4. Instrumenty społeczne*

Współdziałanie to jeden z najważniejszych instrumentów społecznych pomagający w dobrym zarządzaniu ochroną środowiska na terenie gminy. Uzgodnienia i usprawnienia instytucjonalne są ważnym elementem skutecznego zarządzania opartego o zasady zrównoważonego rozwoju. Można je podzielić na:



- Narzędzia dla usprawnienia współpracy i budowania partnerstwa tzw. „uczenie się poprzez działanie”. Można w nich wyróżnić dwie kategorie dotyczące:
  - ◆ działań samorządów (doksztalcanie profesjonalne i system szkoleń, interdyscyplinarny model pracy, współpraca i partnerstwo w systemach sieciowych),
  - ◆ powiązań między władzami samorządowymi a społeczeństwem (udział społeczeństwa w zarządzaniu poprzez system konsultacji i debat publicznych, wprowadzenie mechanizmów, tzw. budowania świadomości - kampanie edukacyjne).
- Narzędzia dla formułowania, integrowania i wdrożenia polityk środowiskowych:
  - ◆ środowiskowe porozumienia, karty, deklaracje, statuty;
  - ◆ strategie i plany działań;
  - ◆ systemy zarządzania środowiskiem;
  - ◆ ocena wpływu na środowisko;
  - ◆ ocena strategii środowiskowych.
- Narzędzia włączające mechanizmy rynkowe w realizację zrównoważonego rozwoju:
  - ◆ opłaty, podatki, grzywny (na rzecz środowiska);
  - ◆ regulacje cenowe;
  - ◆ regulacje użytkowania, oceny inwestycji;
  - ◆ środowiskowe zalecenia dla budżetowania;
  - ◆ kryteria środowiskowe w procedurach przetargowych.
- Narzędzia dla pomiaru, oceny i monitorowania skutków zrównoważonego rozwoju:
  - ◆ wskaźniki równowagi środowiskowej;
  - ◆ ustalenie wyraźnych celów operacyjnych;
  - ◆ monitorowanie skuteczności procesów zarządzania.

Kolejnym bardzo istotnym elementem instrumentów społecznych jest edukacja ekologiczna. Pod tym pojęciem należy rozumieć różnorodne działania, które zmierzają do kształtowania świadomości ekologicznej społeczeństwa oraz przyjaznych dla środowiska nawyków. Podstawą jest tu rzetelne i ciągłe przekazywanie wiedzy na temat ochrony środowiska oraz komunikowanie się władz samorządów lokalnych ze społeczeństwem na drodze podejmowanych działań inwestycyjnych.

Ważna dla ochrony środowiska jest również współpraca pomiędzy gminnymi i powiatowymi służbami ochrony środowiska, instytucjami naukowymi, organizacjami społecznymi oraz podmiotami gospodarczymi. Powinny to być relacje partnerskie, które będą prowadziły do wspólnej realizacji poszczególnych przedsięwzięć. I tak pozarządowe organizacje ekologiczne mogą zajmować się zarówno działaniami planistycznymi (np. przygotowywać plany ochrony rezerwatów i parków narodowych, opracowywać operaty ochrony przyrody dla nadleśnictw), prowadzić konstruktywne (i jak najbardziej fachowe) programy ochrony różnych gatunków czy typów siedlisk, realizować prośrodowiskowe inwestycje (np. związane z alternatywnymi źródłami energii) itp. Tradycyjną rolę organizacji jest też prowadzenie kontroli przestrzegania przepisów ochrony środowiska i monitoringu.

Niezbędne jest, aby prowadzona komunikacja społeczna objęła swym zasięgiem wszystkie grupy społeczeństwa. Bardzo ważną sprawą jest właściwe, rzetelne i odpowiednio wcześniejsze informowanie tych mieszkańców, których planowane inwestycje będą dotyczyły w sposób bezpośredni (np. mieszkańców, przez posesje, których będzie przebiegać wodociąg). Nie może mieć miejsca sytuacja, że o planowanych zamierzeniach dowiadują się oni z „innych” źródeł np. prasy. W takim przypadku wielokrotnie zajmą oni postawę negatywną (czasami nawet wrogą) w stosunku do planowanej inwestycji. Jak uczy doświadczenie wydłuża to lub nawet czasami uniemożliwia realizację planowanych celów.

Należy jednak pamiętać, że głównym celem prowadzonej edukacji ekologicznej będzie zmiana postaw (nawyków) społeczeństwa w odniesieniu do poszczególnych dziedzin życia tak, aby były one zgodne z zasadami zrównoważonego rozwoju. Z uwagi na specyfikę tego zagadnienia trzeba mieć świadomość, że będzie to proces wieloletni, co nie oznacza, że nie należy go prowadzić.





Działania edukacyjne powinny być realizowane w różnych dziedzinach, różnych formach oraz na różnych poziomach, poczynając od szkół wszystkich stopni a skończywszy na tematycznych szkoleniach adresowanych do poszczególnych grup zawodowych i organizacji. W szczególności szkolenia ekologiczne powinny być organizowane dla:

- ♦ pracowników administracji,
- ♦ samorządów mieszkańców,
- ♦ nauczycieli szkół wszystkich szczebli,
- ♦ dziennikarzy,
- ♦ dyrekcji i kadry zakładów produkcyjnych.

Edukacja i informacja z komunikacją są ze sobą ściśle powiązane, bowiem dobra i właściwa informacja potęguje proces edukacji.

#### *8.2.5. Instrumenty strukturalne*

Do instrumentów strukturalnych należą wszelkie programy strategiczne np. strategie rozwoju wraz z programami sektorowymi a także program ochrony środowiska i to one wytyczają główne tendencje i kierunki działań w ramach rozwoju gospodarczego, społecznego i ochrony środowiska. Nadrzędnym dokumentem jest Strategia Rozwoju Gminy. Dokument ten jest bazą dla opracowania programów sektorowych np. dotyczących przemysłu, ochrony zdrowia, turystyki, ochrony środowiska itp.

W programach tych powinny być uwzględnione z jednej strony kierunki rozwoju poszczególnych dziedzin gospodarki i ich konsekwencje dla środowiska, a z drugiej wytyczono pewne ramy tego rozwoju, warunkowane troską o stan środowiska. Oznacza to, że ochrona środowiska na terenie gminy Walim wymaga podejmowania pewnych działań w określonych dziedzinach gospodarki jak i codziennego życia jego mieszkańców.

### **8.3. Monitorowanie programu ochrony środowiska**

#### *8.3.1. Zasady monitoringu*

W procesie wdrażania Programu ważna jest kontrola przebiegu tego procesu oraz ocena stopnia realizacji zadań w nim wyznaczonych z punktu widzenia osiągnięcia założonych celów. Z tego względu ważne jest wyznaczenie systemu monitorowania, na podstawie którego będzie możliwe dokonanie oceny procesu wdrażania, jak i również będą mogły być dokonane ewentualne modyfikacje Programu. Monitoring powinien być sprawowany w następujących zakresach:

- ♦ monitoring środowiska,
- ♦ monitoring programu,
- ♦ monitoring odczuć społecznych.

W Unii Europejskiej badania dotyczące opracowania wskaźników prezentujących stan i ochronę środowiska w powiązaniu z rozwojem gospodarczym wykonywane są przez Europejską Agencję Środowiska (EEA). Opracowywane przez Agencję raporty oparte są na metodzie **D-P-S-I-R - Driving Forces** (czynniki sprawcze) - **Pressures** (presje) - **State** (stan) - **Impact** (wpływ) - **Response** (środki przeciwdziałania). Metoda ta jeżeli obejmuje większy przedział czasowy pozwala na ukazanie tendencji zmian zachodzących w danym czasie, umożliwia porównywanie tych tendencji z przyjętymi celami polityki ekologicznej, a w konsekwencji prowadzi do wykorzystania wskaźników w procesie decyzyjnym.

W przyjętej przez EEA metodzie wykorzystywane jest 14 zagadnień problemowych:

- ♦ rozwój społeczno - gospodarczy,
- ♦ zmiany klimatu,
- ♦ zanikanie warstwy ozonu stratosferycznego,



- ♦ zakwaszenie,
- ♦ troposferyczny ozon i inne fotochemiczne utleniacze,
- ♦ substancje chemiczne,
- ♦ odpady,
- ♦ przyroda i różnorodność biologiczna,
- ♦ woda,
- ♦ środowisko przybrzeżne i morskie,
- ♦ degradacja gleby,
- ♦ środowisko miejskie,
- ♦ główne przypadki nadzwyczajnych zagrożeń środowiska,
- ♦ sektory społeczne.

Również w Polsce podjęto próbę opracowania wskaźników, które mają odzwierciedlać najważniejsze problemy oraz zmiany w środowisku, a poprzez wskazanie trendów ocenić szanse i zagrożenia w przyszłości. Wskaźniki opracowano w układzie **PSR** - Presja - Stan - Reakcja.

Metoda P-S-R przedstawia związki przyczynowo - skutkowe zachodzące pomiędzy oddziaływaniem człowieka na środowisko, jakością poszczególnych komponentów środowiska i podejmowaniem działań zaradczych mających na celu poprawę istniejącej sytuacji. Wskaźniki dobrano w podziale na grupy tematyczne odpowiadające takim zagadnieniom środowiskowym jak:

problemy globalne:

- ♦ zmiany klimatu,

problemy środowiskowe krajowe:

- ♦ zagrożenie powietrza,
- ♦ zagrożenie wód powierzchniowych i podziemnych,
- ♦ zagrożenie lasów,
- ♦ zagrożenie różnorodności biologicznej,
- ♦ środowisko miejskie,

problemy sektorowe:

- ♦ przemysł,
- ♦ rolnictwo,
- ♦ sektor gospodarstw domowych,
- ♦ transport.

Przedstawiony powyżej sposób monitorowania zadań realizowanych w ramach Programu Ochrony Środowiska wymaga dobrej współpracy wszystkich zaangażowanych instytucji, na czele z Urzędem Gminy Walim.

Postęp we wdrażaniu programu może być mierzony następującymi wskaźnikami:

- ♦ *wskaźniki presji na środowisko* - wskazują główne źródła problemów i zagrożeń środowiskowych (np. emisja zanieczyszczeń do środowiska),
- ♦ *wskaźniki stanu środowiska* - odnoszące się do jakości środowiska i jakości jego zasobów (np. jakość wód podziemnych i powierzchniowych). Podstawą ich określenia są wyniki badań i pomiarów uzyskane w ramach systemu Państwowego Monitoringu Środowiska. Wskaźniki te obrazują ostateczny rezultat realizacji celów polityki ekologicznej i powinny być tak konstruowane, aby możliwe było dokonanie przeglądowej oceny stanu środowiska i zmian zachodzących w czasie,
- ♦ *wskaźniki reakcji działań zapobiegawczych* - pokazującą działania podejmowane przez społeczeństwo lub określoną instytucję w celu poprawy jakości środowiska lub złagodzenia antropogenicznej presji na środowisko (np. procent mieszkańców korzystających z oczyszczalni ścieków, obszary prawnie chronione jako procent całego obszaru).



### 8.3.1.1. Monitoring środowiska

System kontroli środowiska, jest narzędziem wspomagającym prawne, finansowe i społeczne instrumenty zarządzania środowiskiem. Dostarcza informacji o efektach wszystkich działań na rzecz ochrony środowiska i może być traktowany jako podstawa do oceny całej polityki ochrony środowiska. Jest jednym z najważniejszych kryteriów, na podstawie których tworzona jest nowa polityka. Mierniki efektów ekologicznych są w znacznym stopniu dostępne jako wielkości mierzone w ramach istniejących systemów kontroli i monitoringu. Pomiary poziomów emisji i imisji, zanieczyszczenia wód powierzchniowych i podziemnych, są wykonywane w ramach działalności np. WIOŚ, RZGW, IMGW, a przyrost obszarów aktywnych przyrodniczo (lasów, łąk, terenów parkowych) znany jest instytucjom takim jak np. Urząd Marszałkowski, Starostwo Powiatowe, Urząd Gminy, Regionalna Dyrekcja Ochrony Środowiska, Regionalna Dyrekcja Lasów Państwowych itp.

### 8.3.1.2. Monitoring programu

Najważniejszym wskaźnikiem jest monitorowanie realizacji poszczególnych zadań. Zgodnie art. 18 ustawy z dnia 27 kwietnia 2001r. Prawo Ochrony Środowiska (Dz. U. 2022r. poz. 2556 ze zm.):

- ♦ programy, o których mowa w art. 17 ust. 1, uchwała odpowiednio sejmik województwa, rada powiatu albo rada gminy;
- ♦ z wykonania programów organ wykonawczy województwa, powiatu i gminy sporządza co 2 lata raporty, które przedstawia się odpowiednio sejmikowi województwa, radzie powiatu lub radzie gminy;
- ♦ po przedstawieniu raportów odpowiednio sejmikowi województwa, radzie powiatu albo radzie gminy, raporty są przekazywane przez organ wykonawczy województwa, powiatu i gminy odpowiednio do ministra właściwego do spraw środowiska, organu wykonawczego województwa i organu wykonawczego powiatu.

Organ wykonawczy gminy będzie oceniał, co dwa lata stopień wdrożenia Programu, natomiast na bieżąco będzie kontrolowany postęp w zakresie wykonania zdefiniowanych przedsięwzięć W 2025 roku nastąpi ocena postępów realizacji przedsięwzięć przewidzianych do realizacji w latach 2023 - 2024. Wyniki oceny będą stanowiły wkład dla listy przedsięwzięć, obejmujących okres 2025 - 2030. Ten cykl będzie się powtarzał, co każde dwa lata, co zapewni ciągły nadzór nad wykonaniem Programu. W przypadku nie osiągnięcia zaplanowanych zamierzeń należy dokonać analizy sytuacji i poznać jej przyczyny. Powodem mogą być np. brak czasu, pieniędzy, zasobów ludzkich lub też zmiana kolejności przewidzianych w programie zadań priorytetowych. W cyklach będzie oceniany stopień realizacji celów ekologicznych. Ocena ta będzie bazą do ewentualnej korekty celów i strategii ich realizacji. Taka procedura pozwoli na spełnienie wymagań zapisanych w ustawie Prawo ochrony środowiska, a dotyczących okresu na jaki jest przyjmowany program ochrony środowiska i systemu raportowania o stanie realizacji programu ochrony środowiska:

- ♦ ocena postępów we wdrażaniu programu, w tym przygotowanie raportu - co dwa lata,
- ♦ aktualizacja listy przedsięwzięć - co dwa lata,
- ♦ aktualizacja polityki ochrony środowiska, tj. celów ekologicznych i kierunków działań.

Harmonogram monitoringu realizacji Programu Ochrony Środowiska dla Gminy Walim przedstawiono w poniższej tabeli.

**Tabela nr 41. Monitoring realizacji Programu Ochrony Środowiska**

Monitoring	2023	2024	2025	2026	2027	Itd.
Monitoring stanu środowiska						
Mierniki efektywności Programu						
Ocena realizacji listy przedsięwzięć						
Raporty z realizacji Programu						
<b>Aktualizacja Programu</b>	<b>2031 rok</b>					

Źródło: Analiza własna



### 8.3.1.3. Monitoring odczuć społecznych

Jest on sprawowany na podstawie badań opinii społecznej i specjalistycznych opracowań służących jakościowej ocenie udziału społeczeństwa w działaniach na rzecz poprawy stanu środowiska, a także ocenie odbioru przez społeczeństwo efektów Programu, między innymi przez ilość i jakość interwencji zgłaszanych do władz Urzędu Gminy Walim.

### 8.3.2. Monitorowanie założonych efektów ekologicznych

W ocenie postępu wdrażania Programu Ochrony Środowiska oraz jego faktycznego wpływu na środowisko pomocna jest analiza i monitorowanie założonych efektów ekologicznych. Powinno być ono realizowane przy pomocy wskaźników (mierników) stanu środowiska i zmian presji na środowisko, a także na wskaźnikach świadomości społecznej. W poniższej zaproponowano najistotniejsze wskaźniki, przyjmując, że lista ta nie jest wyczerpująca i powinna być modyfikowana. Jednocześnie zaznacza się, iż działania zawarte w tabeli są przykładowe i nie stanowią sztywnych założeń, jakimi należy kierować się przy monitorowaniu realizacji POŚ. Lista ta została oparta na dokonanej analizie wskaźnikowej stanu środowiska gminy Walim. Obok wskaźników zamieszczonych w tabeli wskazano również źródło informacji, z którego mogą być czerpane. Pomiary poziomów emisji i imisji, zanieczyszczenia wód powierzchniowych i podziemnych, są wykonywane w ramach działalności np. GIOŚ RWMŚ, PGWWP, a przyrost obszarów aktywnych przyrodniczo znany jest instytucjom takim jak np. Regionalny Dyrektor Ochrony Środowiska czy Regionalna Dyrekcja Lasów Państwowych.

**Tabela nr 42. Wskaźniki monitoringowe Programu Ochrony Środowiska dla Gminy Walim**

Wskaźniki	Jednostka miary	Lata			Źródło informacji o wskaźnikach	
		Wartość bazowa	2023	2024		Itd.
<b>OZNACZENIA WSKAŹNIKÓW MONITORINGOWYCH</b>						
↑ trend wzrostu	↓ trend spadku		- zachowanie trendu			
<b>OBSZAR INTERWENCJI I - OCHRONA KLIMATU I JAKOŚCI POWIETRZA</b>						
Zanieczyszczenia, dla których odnotowano przekroczenia stanu dopuszczalnego w województwie	-	PM10 PM2,5 B(a)P As	<b>brak przekroczeń</b>			GIOŚ RWMŚ
Długość sieci gazowej	km	42,8	↑	↑	↑	GUS, Gestor sieci
Ludność korzystająca z sieci gazowej	osoba	3160	↑	↑	↑	GUS, Gestor sieci
Korzystający z instalacji gazowej w % ogółu ludności	%	59,4	↑	↑	↑	GUS, Gestor sieci
Liczba przyłączy do sieci gazowej (budynki mieszkalne)	szt.	512	↑	↑	↑	GUS, Gestor sieci
Liczba przystanków autobusowych	szt.	33	↑	↑	↑	GUS
<b>OBSZAR INTERWENCJI II - ZAGROŻENIA HAŁASEM</b>						
Liczba zakładów, w których stwierdzono przekroczenia poziomów dopuszczalnych hałasu	szt.	0	-	-	-	WIOŚ
<b>OBSZAR INTERWENCJI III - POLA ELEKTROMAGNETYCZNE</b>						
Udział ogólnej liczby punktów pomiarowych, w których stwierdzono przekroczenie dopuszczalnych poziomów pól elektromagnetycznych	%	0	-	-	-	GIOŚ RWMŚ



Wskaźniki	Jednostka miary	Lata				Źródło informacji o wskaźnikach
		Wartość bazowa	2023	2024	Itđ.	
<b>OBSZAR INTERWENCJI IV - GOSPODAROWANIE WODAMI</b>						
Zużycie wody na potrzeby gospodarki narodowej i ludności ogółem	dam <sup>3</sup>	94,3	↓	↓	↓	GUS
Udział przemysłu w zużyciu wody	%	0	-	-	-	GUS
Procentowy udział JCWP podziemnych w stanie dobrym	%	100	-	-	-	GIOŚ RWMŚ
Procentowy udział JCWP podziemnych w stanie poniżej dobrego	%	0	-	-	-	GIOŚ RWMŚ
Procentowy udział JCWP rzecznych w stanie dobrym	%	0	↑	↑	↑	GIOŚ RWMŚ
Procentowy udział JCWP rzecznych w stanie poniżej dobrego	%	100	↓	↓	↓	GIOŚ RWMŚ
<b>OBSZAR INTERWENCJI V - GOSPODARKA WODNO-ŚCIEKOWA</b>						
Zużycie wody na potrzeby gospodarki narodowej i ludności ogółem	dam <sup>3</sup>	94,3	↓	↓	↓	GUS
Udział przemysłu w zużyciu wody	%	0	-	-	-	GUS
Ilość zużytej wody/ mieszkańca na rok	m <sup>3</sup> /osoba	17,5	↓	↓	↓	GUS
Długość czynnej sieci wodociągowej	km	26,2	↑	↑	↑	GUS, Gestor sieci
Korzystający z sieci wodociągowej w % ogółu ludności	%	65,6	↑	↑	↑	GUS, Gestor sieci
Długość czynnej sieci kanalizacyjnej	km	26,8	↑	↑	↑	GUS, Gestor sieci
Korzystający z sieci kanalizacyjnej w % ogółu ludności	%	39,1	↑	↑	↑	GUS, Gestor sieci
Udział ludności obsługiwanej przez oczyszczalnie ścieków	%	54,3	↑	↑	↑	GUS
Liczba zbiorników bezodpływowych	szt.	702	↓	↓	↓	GUS
Liczba oczyszczalni przydomowych	szt.	15	↑	↑	↑	GUS
<b>OBSZAR INTERWENCJI VI - GLEBY ORAZ ZASOBY GEOLOGICZNE</b>						
Liczba udokumentowanych złóż	szt.	3	bieżący monitoring			PIG - PIB
Zasoby geologiczne bilansowe	tys. ton	17 807	bieżący monitoring			PIG - PIB
Powierzchnia terenów wymagających rekultywacji	ha	0	-	-	-	Gmina, Powiat
Powierzchnia terenów zrehabilitowanych	ha	0	-	-	-	Gmina, Powiat
Powierzchnia użytków rolnych	ha	4 097	-	-	-	GUS



Wskaźniki	Jednostka miary	Lata				Źródło informacji o wskaźnikach
		Wartość bazowa	2023	2024	Itd.	
Udział powierzchni użytków rolnych	%	51,8	-	-	-	GUS
Dziki wysypiska odpadów zlikwidowane w ciągu roku	szt.	0	-	-	-	GUS
Odpady komunalne zebrane podczas likwidacji dzikich wysypisk	Mg	0	-	-	-	GUS
<b>OBSZAR INTERWENCJI VII - GOSPODARKA ODPADAMI I ZAPOBIEGANIE POWSTAWANIU ODPADÓW</b>						
Mieszkańcy objęci selektywną zbiórką odpadów	%	100	-	-	-	Gmina, GUS
Łączna masa odpadów komunalnych	Mg	1788,80	↓	↓	↓	Gmina, GUS
Masa wytworzonych odpadów komunalnych na 1 mieszkańca	kg/M	400	↓	↓	↓	Gmina, GUS
Masa odpadów niesegregowanych (zmieszane odpady komunalne)	Mg	969,64	↓	↓	↓	Gmina, GUS
Masa odpadów zebranych selektywnie	Mg	705,47	↓	↓	↓	Gmina, GUS
Odsetek odpadów zebranych selektywnie	%	39,4	↑	↑	↑	Gmina, GUS
Osiągnięty poziom przygotowania do ponownego użycia i recyklingu odpadów komunalnych	%	34	↑	↑	↑	Gmina
Masa odpadów zawierających azbest pozostała do unieszkodliwienia	Mg	382	↓	↓	↓	Baza azbestowa
Dziki wysypiska odpadów zlikwidowane w ciągu roku	szt.	0	-	-	-	GUS
Odpady komunalne zebrane podczas likwidacji dzikich wysypisk	Mg	0	-	-	-	GUS
<b>OBSZAR INTERWENCJI VIII - ZASOBY PRZYRODNICZE</b>						
Powierzchnia obszarów prawnie chronionych (z wyłączeniem obszarów Natura 2000)	ha	3 303,4	↑	↑	↑	GUS
Udział obszarów prawnie chronionych w powierzchni ogółem	%	41,7	↑	↑	↑	GUS
Pomniki przyrody	szt.	4	↑	↑	↑	CRFOP, GUS
Powierzchnia lasów	ha	3 299,7	↑	↑	↑	GUS
Lesistość	%	41	↑	↑	↑	GUS
Powierzchnia terenów zieleni (parki, zieleńce, tereny zieleni osiedlowej)	ha	5,1	↑	↑	↑	GUS
Udział powierzchni terenów zieleni w powierzchni ogółem	%	1,04	↑	↑	↑	GUS
Nasadenia drzew	szt.	15	↑	↑	↑	GUS



Wskaźniki	Jednostka miary	Lata				Źródło informacji o wskaźnikach
		Wartość bazowa	2023	2024	Itd.	
<b>OBSZAR INTERWENCJI IX - ZAGROŻENIA POWAŻNYMI AWARIAMI</b>						
Liczba przypadków wystąpienia poważnych awarii	szt.	0	-	-	-	WIOŚ
Liczba zdarzeń o znamionach poważnych awarii	szt.	0	-	-	-	WIOŚ
Liczba zakładów o dużym i zwiększonym ryzyku wystąpienia poważnej awarii przemysłowej	szt.	0	-	-	-	GIOŚ
<b>OBSZAR INTERWENCJI X - EDUKACJA EKOLOGICZNA</b>						
Ilość przeprowadzonych akcji edukacyjnych	<b>zadanie realizowane w trybie ciągłym</b>					Gmina

Źródło: Analiza własna

#### 8.4. Działania edukacyjne

Edukacja ekologiczna znalazła stosowną rangę zarówno w Konstytucji RP (art. 5 i 74), jak i sektorowych uregulowaniach prawnych, przede wszystkim w obowiązujących ustawach. Istotne znaczenie edukacji ekologicznej wynika również z podpisanych przez Polskę dokumentów międzynarodowych, przede wszystkim Agendy 21. Ponadto wartość mają inne międzynarodowe konwencje, których Polska jest sygnatariuszem takie jak: Konwencja o ochronie różnorodności biologicznej, Ramowa Konwencja Narodów Zjednoczonych w sprawie zmian klimatu, Konwencja o dostępie do informacji, udziale społeczeństwa w podejmowaniu decyzji oraz dostępie do sprawiedliwości w sprawach ochrony środowiska. Umieszczanie zapisów dotyczących edukacji w międzynarodowych konwencjach i zapisach świadczy o dużej roli jaką promocja edukacji ekologicznej powinna pełnić w działaniach na rzecz ochrony środowiska.

Europejska Komisja Gospodarcza Organizacji Narodów Zjednoczonych na spotkaniu przedstawicieli Ministerstw ds. Środowiska oraz Edukacji w Wilnie 17-18 marca 2005 r. przyjęła Strategię EKG ONZ dotyczącą edukacji dla zrównoważonego rozwoju. W 2000 roku w wyniku realizacji ustaleń Agendy 21 przez Ministerstwo Edukacji Narodowej i Ministerstwo Ochrony Środowiska, Zasobów Naturalnych i Leśnictwa powstał dokument pt.: „Narodowa Strategia Edukacji Ekologicznej (NSEE)”. Zostały w nim określone cele, z których do podstawowych należą między innymi upowszechnianie idei ekorozwoju we wszystkich sferach życia oraz wdrożenie edukacji ekologicznej, jako edukacji interdyscyplinarnej.

Cele zawarte w Strategii Edukacji Ekologicznej i przełożone na konkretne zadania, ujęte zostały w Narodowym Programie Edukacji Ekologicznej. Należą do nich:

- ♦ rozpowszechnianie idei ekorozwoju we wszystkich sferach życia, uwzględniając również pracę i wypoczynek; czyli objęcie stałą edukacją ekologiczną wszystkich mieszkańców,
- ♦ wdrożenie edukacji ekologicznej jako przedmiotu interdyscyplinarnego na wszystkich stopniach edukacji formalnej i nieformalnej,
- ♦ tworzenie wojewódzkich, powiatowych i gminnych programów edukacji ekologicznej, stanowiących rozwinięcie Narodowego Programu Edukacji Ekologicznej, uwzględniające propozycje wnoszone przez poszczególne podmioty realizujące projekty ekologiczne dla lokalnej społeczności,
- ♦ promowanie dobrych doświadczeń z zakresu metodyki edukacji ekologicznej.



#### 8.4.1. Potrzeba edukacji ekologicznej

Edukacja środowiskowa (edukacja ekologiczna) jest koncepcją kształcenia i wychowywania społeczeństwa w duchu poszanowania środowiska przyrodniczego zgodnie z hasłem:

**„myśleć globalnie, działać lokalnie”.**

Ważnym elementem jest łączenie wiedzy przyrodniczej z humanistyczną oraz działaniami praktycznymi. Obejmuje ona przedstawianie we wszystkich działaniach tematyki z zakresu ochrony i kształtowania środowiska. Musi docierać do wszystkich grup społecznych i wiekowych. W związku z tym ważne jest znalezienie odpowiednich środków przekazu tak, aby w najprostszym i najskuteczniejszym sposobie przekazywać informację ekologiczną.

Uwzględniając konieczne zróżnicowanie form i treści przekazu, można przyjąć podział mieszkańców na cztery główne grupy, do których trafiać będą odpowiednio przygotowane formy edukacyjne:

- ♦ pracowników samorządowych (zarząd i pracownicy urzędów),
- ♦ dziennikarzy i nauczycieli,
- ♦ dzieci i młodzieży,
- ♦ dorosłych mieszkańców.

Należy równocześnie wyznaczyć cele i efekty, jakie ma przynieść prowadzona akcja edukacyjno-informacyjna. Są nimi przede wszystkim:

- ♦ ograniczenie zanieczyszczania wód - poprawa jakości wód,
- ♦ dające się zmierzyć ograniczenie masy odpadów wytwarzanych przez gospodarstwa domowe, a tym samym wydłużenie okresu wykorzystania składowiska odpadów,
- ♦ ograniczenie zanieczyszczeń powietrza,
- ♦ poprawa stanu zieleni (parki, lasy),
- ♦ powstanie trwałych grup mieszkańców współpracujących z samorządem lokalnym, podejmujących nowe wyzwania w zakresie edukacji ekologicznej,
- ♦ zwiększenie sprzyjającego nastawienia społeczności lokalnej do ochrony środowiska.

#### 8.4.2. Sposoby prowadzenia akcji edukacyjnej społeczeństwa

Działania edukacyjne prowadzone w zakresie edukacji ekologicznej powinny objąć pięć zasadniczych segmentów:

- ♦ edukację ekologiczną, obejmującą decydentów (pracownicy samorządowi, starostowie, burmistrzowie, wójtowie, sołtysi, radni), oraz osoby mające przekazywać informacje pozostałym grupom społecznym (nauczyciele, dziennikarze, pracownicy służb komunalnych),
- ♦ edukację ekologiczną dzieci i młodzieży, opartą na ścisłej współpracy z placówkami oświaty,
- ♦ edukację ekologiczną dorosłych członków społeczności lokalnych, realizowaną między innymi przez politykę medialną oraz prowadzenie okresowych akcji ekologicznych obejmujących wszystkich mieszkańców np. sprzątanie świata, wystawy, konkursy, festyny,
- ♦ edukację ekologiczną przedsiębiorców funkcjonujących na terenie gminy,
- ♦ edukację ekologiczną turystów odwiedzających gminę.

#### 8.4.3. Społeczne kampanie informacyjne

Działania edukacyjne powinny kłaść duży nacisk na realizację szerokich kampanii edukacyjnych, których celem byłoby propagowanie idei zrównoważonego rozwoju. Realizacja takich zadań prowadzona właściwie powinna być z wykorzystaniem wszystkich lokalnie dostępnych form.





## **IX. STRATEGICZNA OCENA ODDZIAŁYWANIA NA ŚRODOWISKO**

Możliwość uzgodnienia odstąpienia od przeprowadzania strategicznej oceny oddziaływania na środowisko wynika z zapisów ustawy z dnia 3 października 2008 r. o udostępnianiu informacji o środowisku i jego ochronie, udziale społeczeństwa w ochronie środowiska oraz o ocenach oddziaływania na środowisko (Dz. U. z 2023 poz. 1094 ze zm.) oraz przesłanek:

- ♦ Realizacja postanowień projektowanego dokumentu nie spowoduje znaczącego oddziaływania na środowisko, w tym na obszar Natura 2000 - inwestycje wskazane w harmonogramie realizacyjnym zlokalizowane są po za obszarami podlegającymi ochronie,
- ♦ Projektowany dokument dotyczy obszaru jednej gminy i przewiduje działania wyłącznie w obszarze gminy, dla której jest wykonywany - gminy Walim.

Należy również wziąć pod uwagę fakt, że projektowany dokument jest opracowaniem o charakterze koncepcyjnym i wskazane w nim kierunki działań inwestycyjnych nie dają Inwestorom podstawy prawnej do ich realizacji. Jest to dokument strategiczny, który nie przesądza o technologii stosowanej w trakcie realizacji inwestycji, jak również w późniejszym funkcjonowaniu. W większości przypadków wskazuje się zalecany charakter działań, służący osiągnięciu zakładanych na terenie gminy Walim celów ekologicznych, bez wskazywania ich szczegółowego zakresu, w tym lokalizacji, parametrów technicznych, rodzaju materiałów, technologii itp.

W trakcie prowadzenia postępowań dotyczących konkretnie już każdej z inwestycji, określonej w analizowanym dokumencie, organ prowadzący postępowanie będzie indywidualnie oceniał konieczność przeprowadzenia oceny oddziaływania na środowisko. Ocena ta będzie elementem postępowania w sprawie wydania decyzji o środowiskowych uwarunkowaniach zgody na realizację przedsięwzięcia.

Zawarte w Programie rekomendacje, co do zasad prowadzenia lokalnej polityki ochrony środowiska nie są wiążące, a jedynie dają wskazówkę co do stosowania i podejmowania działań związanych z ochroną środowiska na obszarze tylko i wyłącznie gminy Walim.

Na podstawie art. 48 w związku z art. 57 oraz art. 58 ustawy z dnia 3 października 2008r. o udostępnianiu informacji o środowisku i jego ochronie, udziale społeczeństwa w ochronie środowiska oraz ocenach oddziaływania na środowisko (Dz. U. z 2023 r. poz. 1094 ze zm.) organy opiniujące uzgodniły możliwość odstąpienia od przeprowadzenia procedury strategicznej oceny oddziaływania na środowisko dla projektu dokumentu:

- ♦ Regionalny Dyrektor Ochrony Środowiska we Wrocławiu pismem nr.....
- ♦ Dolnośląski Państwowy Wojewódzki Inspektor Sanitarny we Wrocławiu pismem nr.....

Ponadto zgodnie z art. 39 ust. 2 ustawy z dnia 3 października 2008r. o udostępnianiu informacji o środowisku i jego ochronie, udziale społeczeństwa w ochronie środowiska oraz ocenach oddziaływania na środowisko (Dz. U. z 2023 r. poz. 1094 ze zm.) Wójt Gminy Walim zapewnił możliwość udziału społeczeństwa w procedurze opiniowania dokumentu. Obwieszczenie zostało zamieszczone na okres 21 dni w Biuletynie Informacji Publicznej oraz na stronie internetowej Urzędu. W czasie konsultacji nie wpłynęły uwagi oraz sugestie do projektu dokumentu.

Na podstawie art. 17 ustawy z dnia 27 kwietnia 2001 r. Prawo ochrony środowiska (Dz. U. z 2022r. poz. 2556 ze zm.) projekt Programu poddano opiniowaniu przez organ wykonawczy Powiatu. Zarząd Powiatu Wałbrzyskiego Uchwałą nr ..... z dnia ..... zaopiniował pozytywnie projekt dokumentu.

**UWAGA: ROZDZIAŁ ZOSTANIE DOPRECYZOWANY PO ZAKOŃCZENIU PROCEDURY OOŚ.**



## **X. BIBLIOGRAFIA**

### Wytyczne:

- ♦ **Ministerstwo Środowiska, Wytyczne do opracowania wojewódzkich, powiatowych i gminnych programów ochrony środowiska, Warszawa, wrzesień 2015 r.**

### Obowiązujące akty prawne:

- ♦ Ustawa z dnia 27 kwietnia 2001 r. Prawo ochrony środowiska (Dz. U. z 2022 r. poz. 2556 ze zm.),
- ♦ Ustawa z dnia 16 kwietnia 2004 r. o ochronie przyrody (Dz.U. z 2022 r. poz. 916 ze zm.),
- ♦ Ustawa z dnia 20 lipca 2017 r. Prawo wodne (Dz. U. z 2022 r. poz. 2625 ze zm.),
- ♦ Ustawa z dnia 3 października 2008 r. o udostępnieniu informacji o środowisku i jego ochronie, udziale społeczeństwa w ochronie środowiska (Dz. U. z 2023 r. poz. 1094 ze zm.),
- ♦ Ustawa z dnia 14 grudnia 2012 r. o odpadach (Dz. U. z 2022 r. poz. 699 z późn. zm.),
- ♦ Ustawa z dnia 13 kwietnia 2007 r. o zapobieganiu szkodom w środowisku i ich naprawie (Dz.U. z 2020 r. poz. 2187),
- ♦ Ustawa z dnia 7 czerwca 2001 r. o zbiorowym zaopatrzeniu w wodę i zbiorowym odprowadzeniu ścieków (Dz. U. z 2020 r. poz. 2028 ze zm.),
- ♦ Ustawa z dnia 13 września 1996 r. o utrzymaniu czystości i porządku w gminach (Dz. U. z 2022 r. poz. 2519),
- ♦ Ustawa z dnia 7 lipca 1994 r. Prawo budowlane (Dz. U. z 2021 r. poz. 2351 ze zm.),
- ♦ Ustawa z dnia 9 czerwca 2011 r. Prawo geologiczne i górnicze (Dz. U. z 2022 r. poz. 1072 ze zm.),
- ♦ Ustawa z dnia 27 marca 2003 r. o planowaniu i zagospodarowaniu przestrzennym (Dz. U. z 2022 r. poz. 503 ze zm.),
- ♦ Ustawa z dnia 19 czerwca 1997 r. o zakazie stosowania wyrobów zawierających azbest (Dz. U. z 2020r., poz. 1680),
- ♦ Ustawa z dnia 3 lutego 1995 r. o ochronie gruntów rolnych i leśnych (Dz. U. z 2022r., poz. 2409),
- ♦ Ustawa z dnia 10 lipca 2007 r. o nawozach i nawożeniu (Dz. U. z 2021 r., poz. 76 ze zm.),
- ♦ Ustawa z dnia 20 lipca 1991 r. o Inspekcji Ochrony Środowiska (Dz. U. z 2021 r. poz. 1070),
- ♦ Ustawa z dnia 21 sierpnia 1997 r. o ochronie zwierząt (Dz. U. z 2022 r. poz. 572 ze zm.),
- ♦ Rozporządzenia do ww. aktów prawnych.

### Materiały źródłowe na szczeblu krajowym:

- ♦ Polityka Ekologiczna Państwa 2030,



- ♦ Długookresowa Strategia Rozwoju Kraju. Polska 2030. Trzecia Fala Nowoczesności,
- ♦ Strategia na rzecz Odpowiedzialnego Rozwoju do roku 2020 (z perspektywą do 2030 r.),
- ♦ Polityka Energetyczna Polski do 2040 roku,
- ♦ Krajowy Program Ochrony Powietrza do roku 2030,
- ♦ Aktualizacja Krajowego programu oczyszczania ścieków komunalnych - AKPOŚK 2017,
- ♦ Krajowy plan gospodarki odpadami 2022,
- ♦ Krajowy program zapobiegania powstawaniu odpadów,
- ♦ Strategiczny Plan Adaptacji dla sektorów i obszarów wrażliwych na zmiany klimatu do roku 2020 z perspektywą do roku 2030,
- ♦ Strategia Zrównoważonego Rozwoju Transportu do 2030 roku,
- ♦ Program usuwania azbestu i wyrobów zawierających azbest stosowanych na terytorium Polski,
- ♦ Program Oczyszczania Kraju z Azbestu na lata 2009-2032,
- ♦ Krajowa Strategia Ochrony i Umiarkowanego Użytkowania Różnorodności Biologicznej,
- ♦ Narodowa Strategia Gospodarowania Wodami,
- ♦ Plan gospodarowania wodami na obszarze dorzecza Odry,
- ♦ Plan zarządzania ryzykiem powodziowym dla obszaru dorzecza Odry,
- ♦ Planu przeciwdziałania skutkom suszy w regionie wodnym Środkowej Odry,
- ♦ Strategia ochrony obszarów wodno - błotnych w Polsce.

Materiały źródłowe na szczepku wojewódzkim:

- ♦ Wojewódzki Program Ochrony Środowiska Województwa Dolnośląskiego na lata 2022-2025 z perspektywą do roku 2029,
- ♦ Strategia Rozwoju Województwa Dolnośląskiego 2030,
- ♦ Plan Zagospodarowania Przestrzennego Województwa Dolnośląskiego.
- ♦ Wojewódzki Plan Gospodarki Odpadami dla Województwa Dolnośląskiego na lata 2016-2022, <sup>29)</sup>
- ♦ Program ochrony powietrza dla stref w województwie dolnośląskim, w których w 2018 r. zostały przekroczone poziomy dopuszczalne i docelowe substancji w powietrzu wraz z planem działań krótkoterminowych,

---

<sup>29)</sup> Na dzień opracowania Programu Ochrony Środowiska dla Gminy Walim na lata 2023 - 2026 z perspektywą do 2031 roku, Zarząd Województwa Dolnośląskiego Uchwałą Nr 5995/VI/22 z dnia 10 października 2022 r. poinformował o przystąpieniu do opracowania Wojewódzkiego Planu Gospodarki Odpadami dla Województwa Dolnośląskiego na lata 2023-2028 z perspektywą do 2032 r.



- ♦ Programu ochrony środowiska przed hałasem dla województwa dolnośląskiego
- ♦ Program Małej Retencji Wodnej Województwa Dolnośląskiego,
- ♦ Program Edukacji Ekologicznej dla Dolnego Śląska,
- ♦ Raporty o stanie środowiska w Województwie Dolnośląskim,
- ♦ Roczne ocena jakości powietrza w Województwie Dolnośląskim,
- ♦ Wyniki badań oraz oceny GIOŚ RWMŚ we Wrocławiu.

Materiały źródłowe na szczeblu powiatowym:

- ♦ Strategia rozwoju Powiatu Wałbrzyskiego na lata 2021-2030,
- ♦ Program Ochrony Środowiska dla Powiatu Wałbrzyskiego na lata 2022-2026 z perspektywą do 2030,
- ♦ Raporty o stanie Powiatu Wałbrzyskiego.

Materiały źródłowe na szczeblu gminnym:

- ♦ Studium Uwarunkowań i Kierunków Zagospodarowania Przestrzennego Gminy Walim,
- ♦ Strategia Rozwoju Gminy Walim na lata 2020-2027,
- ♦ Plan gospodarki niskoemisyjnej na lata 2014-2020 z perspektywą do 2030 roku dla 15 gmin Aglomeracji Wałbrzyskiej,
- ♦ Programu usuwania azbestu i wyrobów zawierających azbest z terenu Gminy Walim na lata 2016-2032,
- ♦ Analizy stanu gospodarki odpadami komunalnymi na terenie Gminy Walim,
- ♦ Raporty o stanie Gminy Walim,
- ♦ Wieloletnia Prognoza Finansowa Gminy Walim na lata 2023-2035.

Strony internetowe:

- ♦ [www.walim.pl](http://www.walim.pl)
- ♦ [www.bip.walim.pl](http://www.bip.walim.pl)
- ♦ [www.powiatwalbrzyski.pl](http://www.powiatwalbrzyski.pl)
- ♦ [www.bip.powiatwalbrzyski.pl](http://www.bip.powiatwalbrzyski.pl)
- ♦ [www.umwd.dolnyslask.pl](http://www.umwd.dolnyslask.pl)
- ♦ [www.gios.gov.pl](http://www.gios.gov.pl)
- ♦ [www.gov.pl/web/wios-wroclaw](http://www.gov.pl/web/wios-wroclaw)
- ♦ [www.gov.pl/web/rdos-wroclaw](http://www.gov.pl/web/rdos-wroclaw)
- ♦ [www.igipz.pan.pl](http://www.igipz.pan.pl)
- ♦ [www.stat.gov.pl](http://www.stat.gov.pl)
- ♦ [www.geoportal.pl](http://www.geoportal.pl)
- ♦ [www.isok.gov.pl](http://www.isok.gov.pl)
- ♦ [www.geoserwis.pl](http://www.geoserwis.pl)
- ♦ [www.schr.gov.pl](http://www.schr.gov.pl)



- ♦ [www.kzgw.gov.pl](http://www.kzgw.gov.pl)
- ♦ [www.natura2000.pl](http://www.natura2000.pl)
- ♦ [www.psh.gov.pl](http://www.psh.gov.pl)
- ♦ [www.gddkia.gov.pl](http://www.gddkia.gov.pl)
- ♦ [www.fundusze-strukturalne.gov.pl](http://www.fundusze-strukturalne.gov.pl)
- ♦ [www.pgi.gov.pl](http://www.pgi.gov.pl)
- ♦ [www.stat.gov.pl](http://www.stat.gov.pl)

Podczas prac nad dokumentem wykorzystano materiały i informacje uzyskane od Urzędu Gminy Walim, Starostwa Powiatowego w Wałbrzychu, Urzędu Marszałkowskiego Województwa Dolnośląskiego we Wrocławiu oraz od jednostek i podmiotów gospodarczych działających na omawianym terenie.

## **XI. SPIS TABEL**

<i>Tabela nr 1. Struktura użytkowania gruntów na terenie gminy Walim .....</i>	<i>21</i>
<i>Tabela nr 2. Podmioty gospodarcze na terenie gminy Walim na przestrzeni lat .....</i>	<i>23</i>
<i>Tabela nr 3. Liczba gospodarstw rolnych na terenie gminy Walim .....</i>	<i>24</i>
<i>Tabela nr 4. Klasy stref dla poszczególnych zanieczyszczeń, uzyskane w ocenie rocznej dokonanej z uwzględnieniem kryteriów ustanowionych w celu ochrony zdrowia ludzi.....</i>	<i>29</i>
<i>Tabela nr 5. Klasy stref dla poszczególnych zanieczyszczeń, uzyskane w ocenie rocznej dokonanej z uwzględnieniem kryteriów ustanowionych w celu ochrony roślin.....</i>	<i>30</i>
<i>Tabela nr 6. Charakterystyka sieci gazowej na terenie gminy Walim .....</i>	<i>37</i>
<i>Tabela nr 7. Pomiar natężenia ruchu na terenie gminy Walim .....</i>	<i>40</i>
<i>Tabela nr 8. Podsumowanie danych i informacji opracowanych w ramach Mapy akustycznej, hałas drogowy LDWN oraz LN - DW 379.....</i>	<i>53</i>
<i>Tabela nr 9. Podsumowanie danych i informacji opracowanych w ramach Mapy akustycznej, hałas drogowy LDWN oraz LN - DW 383.....</i>	<i>54</i>
<i>Tabela nr 10. Charakterystyka JCWPd nr 108 .....</i>	<i>60</i>
<i>Tabela nr 11. Charakterystyka JCWPd nr 125 .....</i>	<i>60</i>
<i>Tabela nr 12. Charakterystyka JCWPd na terenie gminy Walim - JCWPd 108 .....</i>	<i>61</i>
<i>Tabela nr 13. Charakterystyka JCWPd na terenie gminy Walim - JCWPd 125 .....</i>	<i>62</i>
<i>Tabela nr 14. Wyniki monitoringu jakości wód podziemnych.....</i>	<i>63</i>
<i>Tabela nr 15. Badania JCWP na terenie gminy Walim .....</i>	<i>69</i>
<i>Tabela nr 16. Charakterystyka zanieczyszczeń.....</i>	<i>72</i>
<i>Tabela nr 17. Zużycie wody na potrzeby gospodarki narodowej i ludności w ciągu roku [dam<sup>3</sup>].....</i>	<i>76</i>
<i>Tabela nr 18. Charakterystyka sieci wodociągowej na terenie gminy Walim .....</i>	<i>77</i>
<i>Tabela nr 19. Charakterystyka sieci kanalizacyjnej na terenie gminy Walim .....</i>	<i>78</i>
<i>Tabela nr 20. Charakterystyka gospodarki ściekowej na terenie gminy Walim .....</i>	<i>79</i>
<i>Tabela nr 21. Gromadzenie i wywóz nieczystości ciekłych z terenu gminy Walim .....</i>	<i>80</i>
<i>Tabela nr 22. Korzyści wynikające z zastosowania poszczególnych rozwiązań technicznych.....</i>	<i>80</i>
<i>Tabela nr 23. Ilość odpadów azbestowych na terenie gminy Walim [kg].....</i>	<i>91</i>
<i>Tabela nr 24. Powierzchnia gruntów leśnych na terenie gminy Walim .....</i>	<i>94</i>



<b>Tabela nr 25. Zasoby i walory przyrodnicze istniejące na terenie gminy Walim .....</b>	<b>109</b>
<b>Tabela nr 26. Korzyści z wdrażania odnawialnych źródeł energii.....</b>	<b>124</b>
<b>Tabela nr 27. Prognozowany stan środowiska na terenie gminy Walim.....</b>	<b>127</b>
<b>Tabela nr 28. Analiza SWOT gminy Walim - Obszar interwencji I - Ochrona klimatu i jakości powietrza .....</b>	<b>147</b>
<b>Tabela nr 29. Analiza SWOT gminy Walim - Obszar interwencji II - Zagrożenia hałasem.....</b>	<b>148</b>
<b>Tabela nr 30. Analiza SWOT gminy Walim - Obszar interwencji III - Pola elektromagnetyczne.....</b>	<b>149</b>
<b>Tabela nr 31. Analiza SWOT gminy Walim - Obszar interwencji IV - Gospodarowanie wodami.....</b>	<b>150</b>
<b>Tabela nr 32. Analiza SWOT gminy Walim - Obszar interwencji V - Gospodarka wodno-ściekowa... </b>	<b>151</b>
<b>Tabela nr 33. Analiza SWOT gminy Walim - Obszar interwencji VI - Gleby oraz zasoby geologiczne .....</b>	<b>152</b>
<b>Tabela nr 34. Analiza SWOT gminy Walim - Obszar interwencji VII - Gospodarka odpadami i zapobieganie powstawaniu odpadów.....</b>	<b>153</b>
<b>Tabela nr 35. Analiza SWOT gminy Walim - Obszar interwencji VIII - Zasoby przyrodnicze.....</b>	<b>154</b>
<b>Tabela nr 36. Analiza SWOT gminy Walim - Obszar interwencji IX - Zagrożenia poważnymi awariami .....</b>	<b>155</b>
<b>Tabela nr 37. Analiza SWOT gminy Walim - Obszar interwencji X - Edukacja ekologiczna.....</b>	<b>156</b>
<b>Tabela nr 38. Cele, kierunki interwencji oraz zadania .....</b>	<b>160</b>
<b>Tabela nr 39. Harmonogram realizacyjny zadań własnych wraz z ich finansowaniem .....</b>	<b>171</b>
<b>Tabela nr 40. Harmonogram realizacyjny zadań monitorowanych wraz z ich finansowaniem.....</b>	<b>180</b>
<b>Tabela nr 41. Monitoring realizacji Programu Ochrony Środowiska.....</b>	<b>195</b>
<b>Tabela nr 42. Wskaźniki monitoringowe Programu Ochrony Środowiska dla Gminy Walim.....</b>	<b>196</b>

## **XII. SPIS RYSUNKÓW**

<b>Rysunek nr 1. Schemat tworzenia Programu Ochrony Środowiska dla Gminy Walim.....</b>	<b>11</b>
<b>Rysunek nr 2. Lokalizacja gminy Walim na tle województwa oraz powiatu .....</b>	<b>16</b>
<b>Rysunek nr 3. Lokalizacja gminy Walim .....</b>	<b>17</b>
<b>Rysunek nr 4. Lokalizacja gminy Walim .....</b>	<b>18</b>
<b>Rysunek nr 5. Warunki klimatyczne gminy Walim - średnie temperatury i opady.....</b>	<b>19</b>
<b>Rysunek nr 6. Warunki klimatyczne gminy Walim - dni o dużym zachmurzeniu, słoneczne i z opadami .....</b>	<b>20</b>
<b>Rysunek nr 7. Warunki klimatyczne gminy Walim - ilości opadów .....</b>	<b>20</b>
<b>Rysunek nr 8. Warunki klimatyczne gminy Walim - prędkość wiatru .....</b>	<b>20</b>
<b>Rysunek nr 9. Lokalizacja stacji pomiarowych w województwie dolnośląskim .....</b>	<b>30</b>
<b>Rysunek nr 10. Udziały źródeł emisji w poszczególnych zanieczyszczeniach powietrza w województwie dolnośląskim .....</b>	<b>30</b>
<b>Rysunek nr 11. Lokalizacja punktowych źródeł emisji SO<sub>x</sub> na obszarze województwa dolnośląskiego .....</b>	<b>31</b>



---

<b>Rysunek nr 12.</b> Lokalizacja punktowych źródeł emisji NOX na obszarze województwa dolnośląskiego .....	31
<b>Rysunek nr 13.</b> Lokalizacja punktowych źródeł emisji PM10 na obszarze województwa dolnośląskiego .....	32
<b>Rysunek nr 14.</b> Schemat dofinansowania „Programu Czyste Powietrze” .....	34
<b>Rysunek nr 15.</b> Pomiar natężenia ruchu na terenie gminy Walim.....	40
<b>Rysunek nr 16.</b> Kampania antysmogowa.....	45
<b>Rysunek nr 17.</b> Kampania antysmogowa.....	46
<b>Rysunek nr 18.</b> Kampania antysmogowa.....	47
<b>Rysunek nr 19.</b> Kampania antysmogowa.....	48
<b>Rysunek nr 20.</b> Lokalizacja analizowanego odcinka nr 23, 24 - DW 379 .....	51
<b>Rysunek nr 21.</b> Lokalizacja analizowanego odcinka nr 27 - DW 383 .....	52
<b>Rysunek nr 22.</b> Lokalizacja gminy Walim względem stacji bazowych telefonii komórkowej i nadajników DVB-T oraz wyniki pomiarów PEM.....	57
<b>Rysunek nr 23.</b> Lokalizacja gminy Walim względem GUPW - Główne Użytkowe Poziomy Wodonośne .....	59
<b>Rysunek nr 24.</b> Charakterystyka JCWPd na terenie gminy Walim - JCWPd 108.....	61
<b>Rysunek nr 25.</b> Charakterystyka JCWPd na terenie gminy Walim - JCWPd 125.....	62
<b>Rysunek nr 26.</b> Lokalizacja gminy Walim pod względem JCWP .....	66
<b>Rysunek nr 27.</b> Lokalizacja gminy Walim pod względem JCWP .....	67
<b>Rysunek nr 28.</b> Lokalizacja gminy Walim pod względem JCWP .....	68
<b>Rysunek nr 29.</b> Klasyfikacja stanu i potencjału ekologicznego jednolitych części wód powierzchniowych rzecznych w województwie dolnośląskim za rok 2018.....	70
<b>Rysunek nr 30.</b> Klasyfikacja stanu chemicznego jednolitych części wód powierzchniowych rzecznych w województwie dolnośląskim za rok 2018.....	70
<b>Rysunek nr 31.</b> Klasyfikacja stanu jednolitych części wód powierzchniowych rzecznych w województwie dolnośląskim za rok 2018.....	71
<b>Rysunek nr 32.</b> Złóża, tereny i obszary górnicze na terenie gminy Walim .....	82
<b>Rysunek nr 33.</b> Złóża, tereny i obszary górnicze na terenie gminy Walim .....	83
<b>Rysunek nr 34.</b> Mapa glebowo - rolnicza gminy Walim .....	85
<b>Rysunek nr 35.</b> Ilość odpadów komunalnych odebranych z terenu gminy Walim .....	89
<b>Rysunek nr 36.</b> Potencjalna roślinność naturalna gminy Walim .....	92
<b>Rysunek nr 37.</b> Lokalizacja gminy Walim na tle obszarów chronionych.....	100
<b>Rysunek nr 38.</b> Lokalizacja gminy Walim na tle korytarzy ekologicznych.....	108
<b>Rysunek nr 39.</b> Mapy zagrożenia powodziowego na terenie gminy Walim .....	112
<b>Rysunek nr 40.</b> Mapa zagrożenia powodziowego na terenie gminy Walim .....	113
<b>Rysunek nr 41.</b> Mapa klas zagrożenia występowania susz na terenie województwa dolnośląskiego.....	114
<b>Rysunek nr 42.</b> Mapa zasobów wietrznych IMIGW.....	119

---



<b>Rysunek nr 43.</b> Kategorie obszarów o proponowanych zróżnicowanych reżimach ochronnych w zakresie lokalizacji elektrowni wiatrowych.....	120
<b>Rysunek nr 44.</b> Mapa gęstości ziemskiego strumienia ciepłego dla obszaru Polski .....	122
<b>Rysunek nr 45.</b> Etapy opracowania i wdrażania SEAP .....	132
<b>Rysunek nr 46.</b> Cele Długookresowej Strategia Rozwoju Kraju - Polska 2030 .....	138
<b>Rysunek nr 47.</b> Cele Krajowej Strategii Rozwoju Regionalnego 2030 .....	139
<b>Rysunek nr 48.</b> Cele klimatyczno - energetyczne Polski do 2030r.....	141
<b>Rysunek nr 49.</b> Struktura nakładów inwestycyjnych na ochronę środowiska i gospodarki wodnej w Polsce według źródeł finansowania w 2021 roku.....	187
<b>Rysunek nr 50.</b> Struktura nakładów inwestycyjnych na ochronę środowiska i gospodarki wodnej w Polsce według źródeł finansowania w latach 2000-2020 .....	188
<b>Rysunek nr 51.</b> Schemat aktualizacji i zarządzania Programu Ochrony Środowiska .....	189

### **XIII. SPIS WYKRESÓW**

<b>Wykres nr 1.</b> Procentowy udział rodzaju gruntów na terenie gminy Walim.....	21
<b>Wykres nr 2.</b> Rozkład liczby ludności na terenie gminy Walim na przestrzeni lat.....	22
<b>Wykres nr 3.</b> Procentowy rozkład liczby ludności na terenie gminy Walim wg. wieku.....	22
<b>Wykres nr 4.</b> Rodzaje dróg w gminie Walim.....	26
<b>Wykres nr 5.</b> Podział dróg stanowiących własność gminy Walim .....	26
<b>Wykres nr 6.</b> Udziały poszczególnych źródeł emisji w ogólnej emisji tlenków siarki, tlenków azotu, pyłów zawieszonych PM10 i PM2.5 oraz benzo(a)pirenu w województwie dolnośląskim .....	32
<b>Wykres nr 7.</b> Zużycie energii w poszczególnych sektorach na terenie gminy Walim.....	36
<b>Wykres nr 8.</b> Zużycie nośników energii w mieszkalnictwie na terenie gminy Walim .....	36
<b>Wykres nr 9.</b> Zużycie nośników energii w budynkach użyteczności publicznej na terenie gminy Walim .....	37
<b>Wykres nr 10.</b> Zużycie gazu na mieszkańca na terenie gminy Walim.....	38
<b>Wykres nr 11.</b> Korzystający z instalacji gazowej na terenie gminy Walim.....	38
<b>Wykres nr 12.</b> Łączne zużycie wody na mieszkańca na terenie gminy Walim.....	76
<b>Wykres nr 13.</b> Korzystający z instalacji w % ogółu ludności na terenie gminy Walim .....	78
<b>Wykres nr 14.</b> Liczba ludności korzystająca z systemu na terenie gminy Walim .....	79
<b>Wykres nr 15.</b> Procentowy udział siedlisk leśnych na terenie Nadleśnictwa Wałbrzych .....	94
<b>Wykres nr 16.</b> Procentowy udział gatunków lasotwórczych na terenie Nadleśnictwa Wałbrzych .....	95
<b>Wykres nr 17.</b> Procentowy udział gatunków lasotwórczych na terenie Nadleśnictwa Świdnica .....	95